

**DATE DESPRE IMOBILUL NR. 288**

Oficiul de Cadastru și Publicitate Imobiliară SUCEAVA
Biroul de Cadastru și Publicitate Imobiliară Vatra Dornei

A. Partea I. Descrierea imobilului

TEREN Intravilan

Adresa: Loc. Panaci, Jud. Suceava

Nr. Crt	Nr cadastral Nr. topografic	Suprafața* (mp)	Observații / Referințe
A1		Din acte: 10.000 Masurata: 5.625	Sector cadastral:7 Teren imprejmuit; Diferenta de suprafata se gaseste la ID 290, ID 294 si ID 292.

Construcții

Crt	Nr cadastral Nr. topografic	Adresa	Observații / Referințe
A1.1		Loc. Panaci, Jud. Suceava	Nr. niveluri:1; S. construita la sol:50 mp; Grajd

B. Partea II. Proprietari și acte

Inscrieri privitoare la dreptul de proprietate și alte drepturi reale		Referințe
288 / 02/12/2022		
Act Notarial nr. 125, din 12/09/2003 emis de BNP NICOLAI ROTARU;		
B1	Intabulare, drept de PROPRIETATE bun comun, dobandit prin Succesiune, cota actuala 3/4, cota initiala 1/1 1) MICU DOINA-CEZARICA	A1, A1.1
Act Notarial nr. 4, din 04/02/2020 emis de BIN AGACHE DUMITRITA GABRIELA;		
B2	Intabulare, drept de PROPRIETATE, dobandit prin Succesiune, cota actuala 1/4 1) MICU DOINA-CEZARICA	A1, A1.1

C. Partea III. SARCINI .

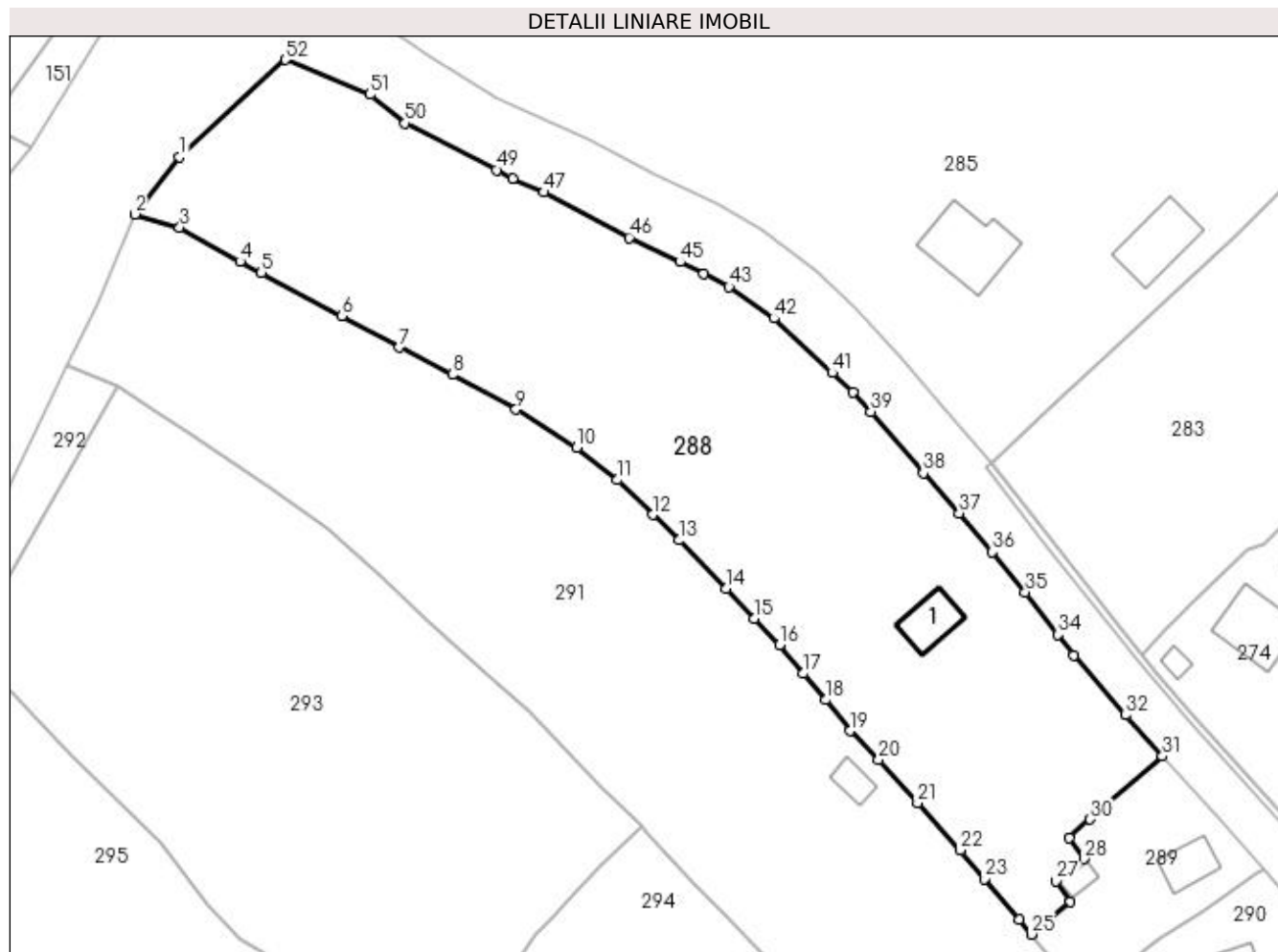
Inscrieri privind dezmembramintele dreptului de proprietate, drepturi reale de garanție și sarcini	Referințe
NU SUNT	

Anexa Nr. 1 La Partea I

Teren

Nr cadastral	Suprafața (mp)*	Observații / Referințe
	Din acte: 10.000 Masurata: 5.625	Diferenta de suprafata se gaseste la ID 290, ID 294 si ID 292.

* Suprafața este determinată în planul de proiecție Stereo 70.



Date referitoare la teren

Crt	Categorie folosință	Intravilan	Suprafața (mp)	Tarla	Parcelă	Nr. topo	Observații / Referințe
1	faneata	DA	5.030	-	-	-	
2	faneata	DA	180	-	-	-	Serveste ca si cale de acces.
3	pasune	DA	415	-	-	-	

Date referitoare la construcții

Crt	Număr	Destinație construcție	Supraf. (mp)	Situație juridică	Observații / Referințe
A1.1		construcții anexa	50	Cu acte	Nr. niveluri:1; S. construita la sol:50 mp; Grajd

Lungime Segmente

1) Valorile lungimilor segmentelor sunt obținute din proiecție în plan.

Punct început	X / Y	Punct sfârșit	X / Y	Lungime segment	Punct început	X / Y	Punct sfârșit	X / Y	Lungime segment	Punct început	X / Y	Punct sfârșit	X / Y	Lungime segment
1	528.081,0 640.169,1	2	528.074,25 640.160,401	11.01 1	2	528.074,25 640.160,401	3	528.081,052 640.158,41	7.087	3	528.081,052 640.158,41	4	528.090,195 640.153,23	10.50 8
4	528.090,195 640.153,23	5	528.093,421 640.151,542	3.641	5	528.093,421 640.151,542	6	528.105,582 640.145,008	13.80 5	6	528.105,582 640.145,008	7	528.114,333 640.140,263	9.955
7	528.114,333 640.140,263	8	528.122,327 640.136,121	9.003	8	528.122,327 640.136,121	9	528.131,951 640.130,852	10.97 2	9	528.131,951 640.130,852	10	528.141,137 640.125,076	10.85 1

Punct început	X / Y	Punct sfârșit	X / Y	Lungime segment	Punct început	X / Y	Punct sfârșit	X / Y	Lungime segment	Punct început	X / Y	Punct sfârșit	X / Y	Lungime segment
10	528.141,137 640.125,076	11	528.147,317 640.120,188	7.879	11	528.147,317 640.120,188	12	528.152,652 640.114,909	7.505	12	528.152,652 640.114,909	13	528.156,594 640.111,06	5.509
13	528.156,594 640.111,06	14	528.163,754 640.103,792	10.202	14	528.163,754 640.103,792	15	528.168,001 640.099,242	6.224	15	528.168,001 640.099,242	16	528.171,886 640.095,226	5.588
16	528.171,886 640.095,226	17	528.175,427 640.090,878	5.607	17	528.175,427 640.090,878	18	528.178,888 640.086,912	5.264	18	528.178,888 640.086,912	19	528.182,488 640.082,176	5.949
19	528.182,488 640.082,176	20	528.186,841 640.077,858	6.131	20	528.186,841 640.077,858	21	528.192,764 640.071,294	8.841	21	528.192,764 640.071,294	22	528.199,226 640.064,157	9.628
22	528.199,226 640.064,157	23	528.202,854 640.059,8	5.67	23	528.202,854 640.059,8	24	528.208,098 640.053,668	8.069	24	528.208,098 640.053,668	25	528.209,977 640.051,417	2.932
25	528.209,977 640.051,417	26	528.215,9 640.056,38	7.727	26	528.215,9 640.056,38	27	528.213,75 640.059,48	3.773	27	528.213,75 640.059,48	28	528.217,95 640.062,84	5.379
28	528.217,95 640.062,84	29	528.215,76 640.065,98	3.828	29	528.215,76 640.065,98	30	528.218,87 640.068,81	4.205	30	528.218,87 640.068,81	31	528.229,83 640.078,36	14.537
31	528.229,83 640.078,36	32	528.224,24 640.084,61	8.385	32	528.224,24 640.084,61	33	528.216,43 640.093,66	11.954	33	528.216,43 640.093,66	34	528.214,01 640.096,8	3.964
34	528.214,01 640.096,8	35	528.209,06 640.103,17	8.067	35	528.209,06 640.103,17	36	528.204,06 640.109,31	7.918	36	528.204,06 640.109,31	37	528.199,04 640.115,18	7.724
37	528.199,04 640.115,18	38	528.193,64 640.121,24	8.117	38	528.193,64 640.121,24	39	528.185,71 640.130,51	12.199	39	528.185,71 640.130,51	40	528.182,95 640.133,45	4.033
40	528.182,95 640.133,45	41	528.179,84 640.136,43	4.307	41	528.179,84 640.136,43	42	528.170,99 640.144,65	12.079	42	528.170,99 640.144,65	43	528.164,22 640.149,41	8.276
43	528.164,22 640.149,41	44	528.160,34 640.151,34	4.334	44	528.160,34 640.151,34	45	528.156,79 640.153,19	4.003	45	528.156,79 640.153,19	46	528.149,09 640.156,86	8.53
46	528.149,09 640.156,86	47	528.136,23 640.163,75	14.589	47	528.136,23 640.163,75	48	528.131,46 640.165,82	5.2	48	528.131,46 640.165,82	49	528.129,01 640.167,11	2.769
49	528.129,01 640.167,11	50	528.115,19 640.174,21	15.537	50	528.115,19 640.174,21	51	528.109,81 640.178,51	6.887	51	528.109,81 640.178,51	52	528.097,07 640.183,79	13.791
52	528.097,07 640.183,79	1	528.081,0 640.169,1	21.772										

** Lungimile segmentelor sunt determinate în planul de proiecție Stereo 70 și sunt rotunjite la 1 milimetru.

*** Distanța dintre puncte este formată din segmente cumulate ce sunt mai mici decât valoarea 1 milimetru.

**DATE DESPRE IMOBILUL NR. 289**

Oficiul de Cadastru și Publicitate Imobiliară SUCEAVA
Biroul de Cadastru și Publicitate Imobiliară Vatra Dornei

A. Partea I. Descrierea imobilului

TEREN Intravilan

Adresa: Loc. Panaci, Jud. Suceava

Nr. Crt	Nr cadastral Nr. topografic	Suprafața* (mp)	Observații / Referințe
A1		668	Sector cadastral:7 Teren imprejmuit;

Construcții

Crt	Nr cadastral Nr. topografic	Adresa	Observații / Referințe
A1.1		Loc. Panaci, Jud. Suceava	Nr. niveluri:1; S. construita la sol:45 mp; Locuinta
A1.2		Loc. Panaci, Jud. Suceava	Nr. niveluri:1; S. construita la sol:16 mp; Anexa
A1.3		Loc. Panaci, Jud. Suceava	Nr. niveluri:1; S. construita la sol:32 mp; Anexa

B. Partea II. Proprietari și acte

Inscrieri privitoare la dreptul de proprietate și alte drepturi reale		Referințe
289 / 02/12/2022		
Act Normativ nr. 7, din 13/03/1996 emis de PARLAMENTUL ROMANIEI;		
B1	Intabulare, drept de PROPRIETATE, dobandit prin Lege, cota actuala 1/1 1) NEIDENTIFICAT NEIDENTIFICAT	A1
Act Administrativ nr. 6006, din 21/11/2022 emis de Primaria Comunei Panaci;		
B2	Se noteaza posesia factica in favoarea lui 1) NEGREA FLOAREA	A1
Act Administrativ nr. 6190, din 28/11/2022 emis de Primaria Comunei Panaci;		
B3	Intabulare, drept de PROPRIETATE, dobandit prin Lege, cota actuala 1/1 1) NEGREA FLOAREA	A1.1, A1.2, A1.3

C. Partea III. SARCINI .

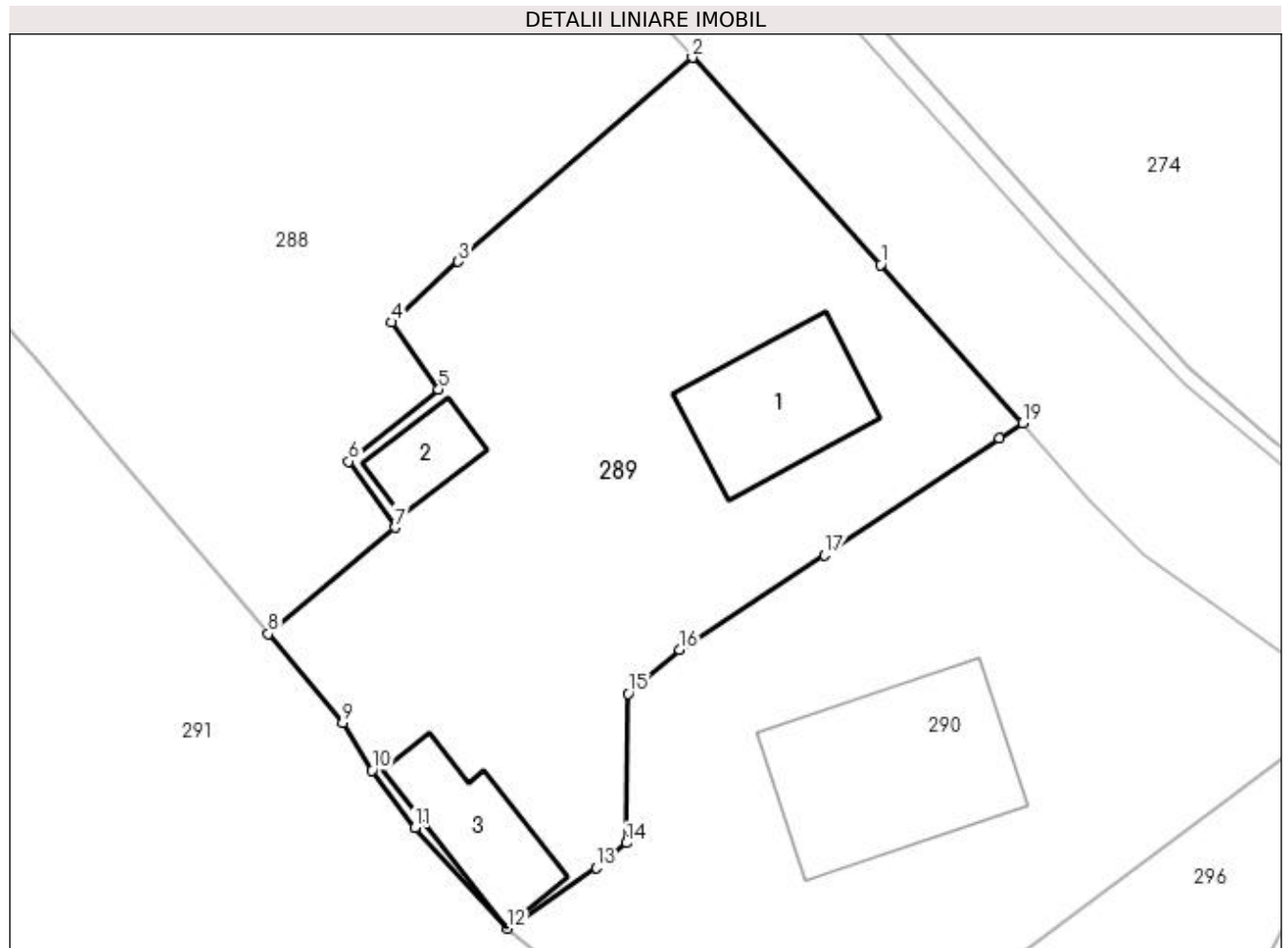
Inscrieri privind dezmembramintele dreptului de proprietate, drepturi reale de garanție și sarcini	Referințe
NU SUNT	

Anexa Nr. 1 La Partea I

Teren

Nr cadastral	Suprafața (mp)*	Observații / Referințe
	668	

* Suprafața este determinată în planul de proiecție Stereo 70.



Date referitoare la teren

Crt	Categorie folosință	Intra vilan	Suprafața (mp)	Tarla	Parcelă	Nr. topo	Observații / Referințe
1	curți constructii	DA	468	-	-	-	
2	arabil	DA	200	-	-	-	

Date referitoare la construcții

Crt	Număr	Destinație construcție	Supraf. (mp)	Situație juridică	Observații / Referințe
A1.1		construcții de locuințe	45	Cu acte	Nr. niveluri:1; S. construita la sol:45 mp; Locuinta
A1.2		construcții anexa	16	Cu acte	Nr. niveluri:1; S. construita la sol:16 mp; Anexa
A1.3		construcții anexa	32	Cu acte	Nr. niveluri:1; S. construita la sol:32 mp; Anexa

Lungime Segmente

1) Valorile lungimilor segmentelor sunt obținute din proiecție în plan.

Punct început	X / Y	Punct sfârșit	X / Y	Lungime segment (** (m)
1	528.238,63 640.068,67	2	528.229,83 640.078,36	13.09

Punct început	X / Y	Punct sfârșit	X / Y	Lungime segment (** (m)
2	528.229,83 640.078,36	3	528.218,87 640.068,81	14.537
3	528.218,87 640.068,81	4	528.215,76 640.065,98	4.205
4	528.215,76 640.065,98	5	528.217,95 640.062,84	3.828
5	528.217,95 640.062,84	6	528.213,75 640.059,48	5.379
6	528.213,75 640.059,48	7	528.215,9 640.056,38	3.773
7	528.215,9 640.056,38	8	528.209,977 640.051,417	7.727
8	528.209,977 640.051,417	9	528.213,46 640.047,242	5.437
9	528.213,46 640.047,242	10	528.214,832 640.045,033	2.6
10	528.214,832 640.045,033	11	528.216,851 640.042,349	3.359
11	528.216,851 640.042,349	12	528.221,172 640.037,633	6.396
12	528.221,172 640.037,633	13	528.225,34 640.040,46	5.036
13	528.225,34 640.040,46	14	528.226,74 640.041,63	1.825
14	528.226,74 640.041,63	15	528.226,82 640.048,61	6.98
15	528.226,82 640.048,61	16	528.229,22 640.050,68	3.169
16	528.229,22 640.050,68	17	528.236,01 640.055,08	8.091
17	528.236,01 640.055,08	18	528.244,21 640.060,55	9.857
18	528.244,21 640.060,55	19	528.245,28 640.061,27	1.29
19	528.245,28 640.061,27	1	528.238,63 640.068,67	9.949

** Lungimile segmentelor sunt determinate în planul de proiecție Stereo 70 și sunt rotunjite la 1 milimetru.

*** Distanța dintre puncte este formată din segmente cumulate ce sunt mai mici decât valoarea 1 milimetru.

**DATE DESPRE IMOBILUL NR. 290**

Oficiul de Cadastru și Publicitate Imobiliară SUCEAVA
Biroul de Cadastru și Publicitate Imobiliară Vatra Dornei

A. Partea I. Descrierea imobilului

TEREN Intravilan

Adresa: Loc. Panaci, Jud. Suceava

Nr. Crt	Nr cadastral Nr. topografic	Suprafața* (mp)	Observații / Referințe
A1		Din acte: 10.000 Masurata: 638	Sector cadastral:7 Teren imprejmuit; Diferenta de suprafata se gaseste la ID 288, ID 294 si ID 292.

Construcții

Crt	Nr cadastral Nr. topografic	Adresa	Observații / Referințe
A1.1		Loc. Panaci, Jud. Suceava	Nr. niveluri:1; S. construita la sol:80 mp; Locuinta

B. Partea II. Proprietari și acte

Inscrieri privitoare la dreptul de proprietate și alte drepturi reale		Referințe
290 / 02/12/2022		
Act Notarial nr. 125, din 12/09/2003 emis de BNP NICOLAI ROTARU;		
B1	Intabulare, drept de PROPRIETATE bun comun, dobandit prin Succesiune, cota actuala 3/4, cota initiala 1/1 1) MICU DOINA-CEZARICA	A1, A1.1
Act Notarial nr. 4, din 04/02/2020 emis de BIN AGACHE DUMITRITA GABRIELA;		
B2	Intabulare, drept de PROPRIETATE, dobandit prin Succesiune, cota actuala 1/4 1) MICU DOINA-CEZARICA	A1, A1.1

C. Partea III. SARCINI .

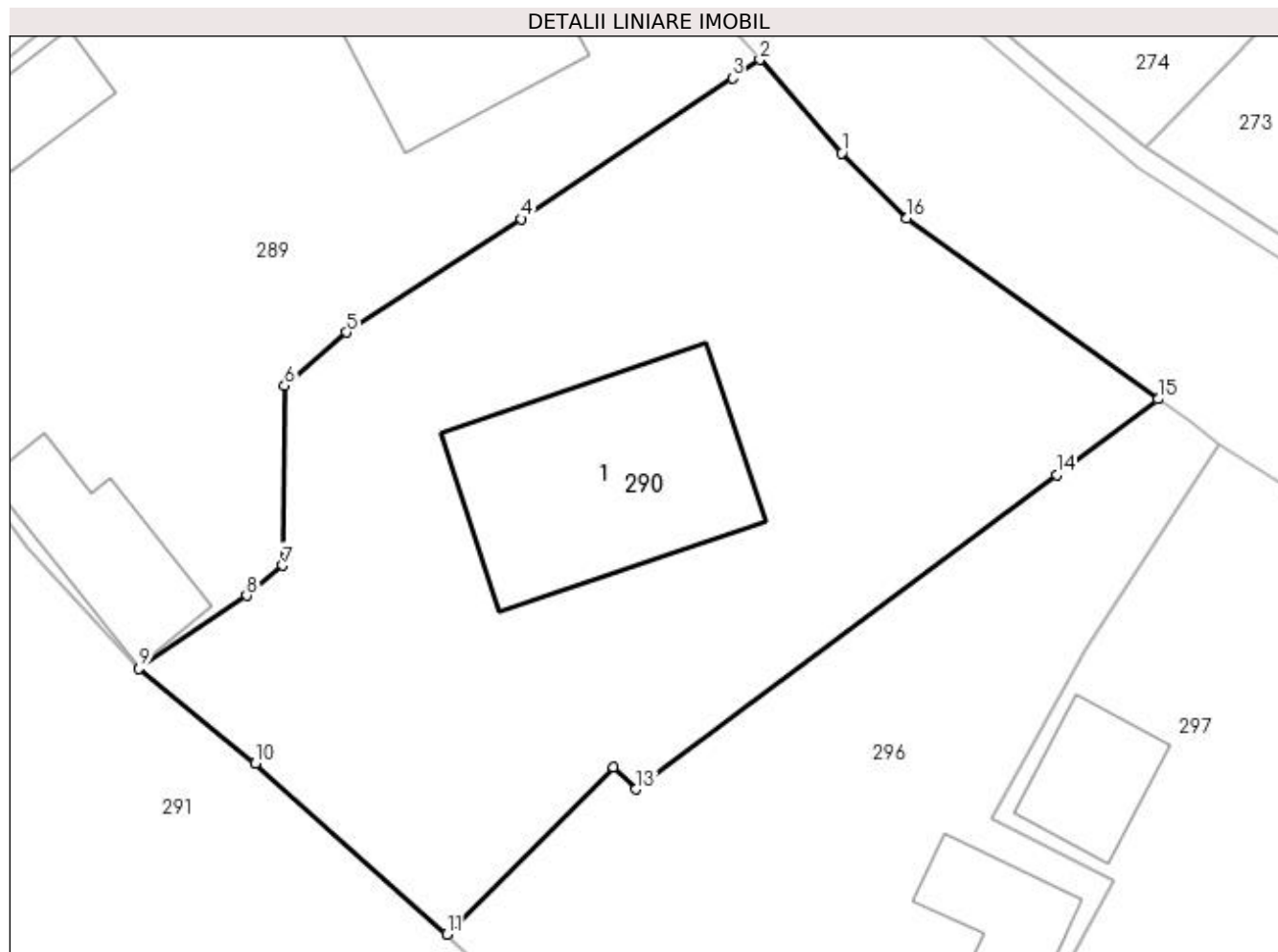
Inscrieri privind dezmembramintele dreptului de proprietate, drepturi reale de garanție și sarcini	Referințe
NU SUNT	

Anexa Nr. 1 La Partea I

Teren

Nr cadastral	Suprafața (mp)*	Observații / Referințe
	Din acte: 10.000 Masurata: 638	Diferenta de suprafata se gaseste la ID 288, ID 294 si ID 292.

* Suprafața este determinată în planul de proiecție Stereo 70.



Date referitoare la teren

Crt	Categorie folosință	Intra vilan	Suprafața (mp)	Tarla	Parcelă	Nr. topo	Observații / Referințe
1	curți constructii	DA	300	-	-	-	
2	faneata	DA	338	-	-	-	

Date referitoare la construcții

Crt	Număr	Destinație construcție	Supraf. (mp)	Situație juridică	Observații / Referințe
A1.1		construcții de locuințe	80	Cu acte	Nr. niveluri:1; S. construita la sol:80 mp; Locuinta

Lungime Segmente

1) Valorile lungimilor segmentelor sunt obținute din proiecție în plan.

Punct început	X / Y	Punct sfârșit	X / Y	Lungime segment (** (m)
1	528.248,46 640.057,65	2	528.245,28 640.061,27	4.818
2	528.245,28 640.061,27	3	528.244,21 640.060,55	1.29
3	528.244,21 640.060,55	4	528.236,01 640.055,08	9.857

Punct început	X / Y	Punct sfârșit	X / Y	Lungime segment (** (m)
4	528.236,01 640.055,08	5	528.229,22 640.050,68	8.091
5	528.229,22 640.050,68	6	528.226,82 640.048,61	3.169
6	528.226,82 640.048,61	7	528.226,74 640.041,63	6.98
7	528.226,74 640.041,63	8	528.225,34 640.040,46	1.825
8	528.225,34 640.040,46	9	528.221,172 640.037,633	5.036
9	528.221,172 640.037,633	10	528.225,683 640.033,945	5.827
10	528.225,683 640.033,945	11	528.233,125 640.027,308	9.972
11	528.233,125 640.027,308	12	528.239,57 640.033,8	9.148
12	528.239,57 640.033,8	13	528.240,47 640.032,94	1.245
13	528.240,47 640.032,94	14	528.256,8 640.045,16	20.396
14	528.256,8 640.045,16	15	528.260,74 640.048,09	4.91
15	528.260,74 640.048,09	16	528.250,99 640.055,11	12.014
16	528.250,99 640.055,11	1	528.248,46 640.057,65	3.585

** Lungimile segmentelor sunt determinate în planul de proiecție Stereo 70 și sunt rotunjite la 1 milimetru.

*** Distanța dintre puncte este formată din segmente cumulate ce sunt mai mici decât valoarea 1 milimetru.

**DATE DESPRE IMOBILUL NR. 291**

Oficiul de Cadastru și Publicitate Imobiliară SUCEAVA
Biroul de Cadastru și Publicitate Imobiliară Vatra Dornei

A. Partea I. Descrierea imobilului

TEREN Intravilan

Adresa: Loc. Panaci, Jud. Suceava

Nr. Crt	Nr cadastral Nr. topografic	Suprafața* (mp)	Observații / Referințe
A1	32839	6.944	Sector cadastral:7 Teren imprejmuit;

B. Partea II. Proprietari și acte

Inscrieri privitoare la dreptul de proprietate și alte drepturi reale		Referințe
18291 / 16/12/2020		
Act Notarial nr. 1845, din 15/12/2020 emis de REY OLTICA-VERONICA;		
B2	Intabulare, drept de PROPRIETATE, bun comun în devălmășie, dobândit prin Convenție, cota actuala 1/1, cota initiala 1/1 1) FLORESCU MARIUS-DUMITRU 2) FLORESCU OANA-GABRIELA	A1

C. Partea III. SARCINI .

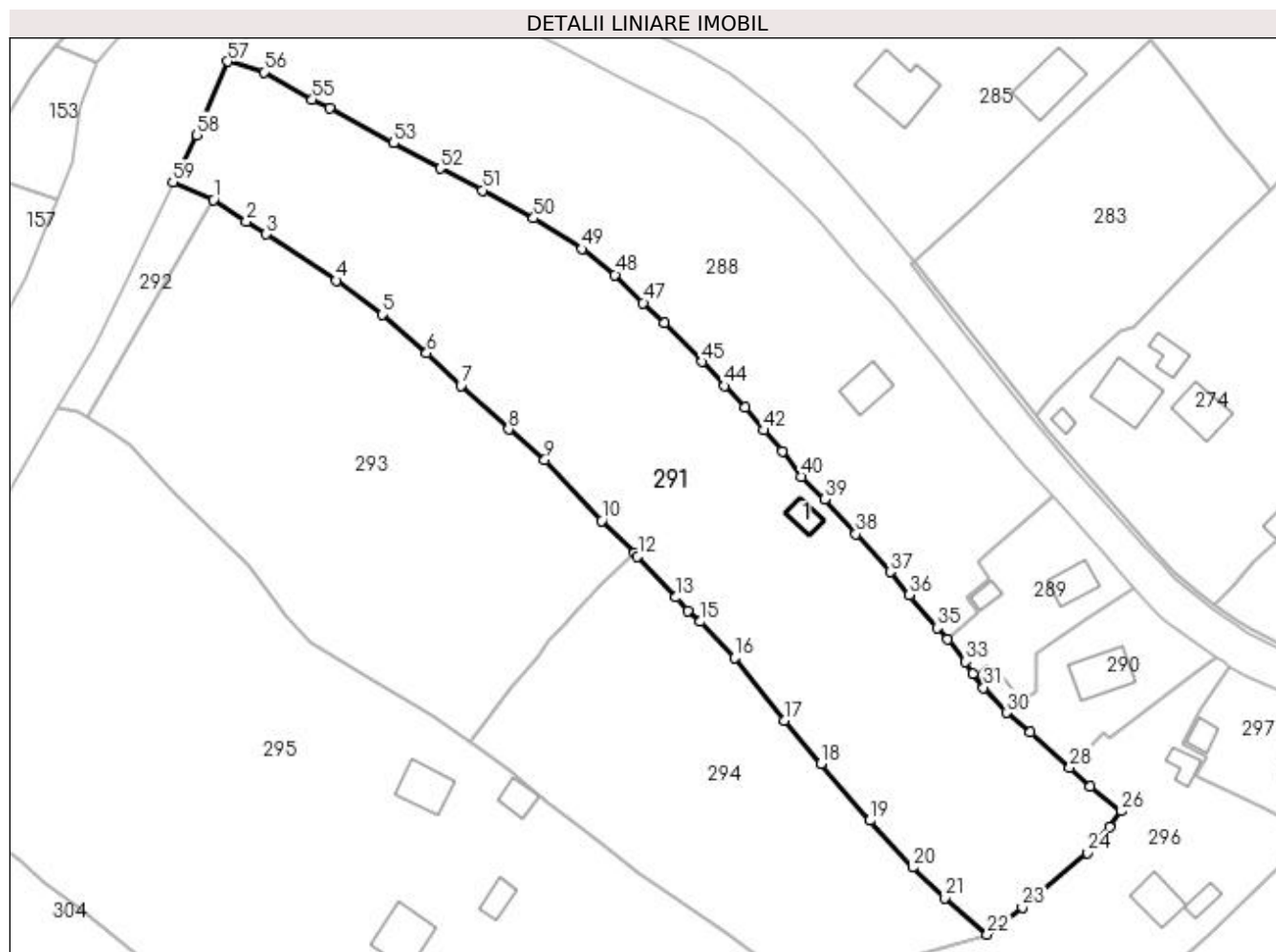
Inscrieri privind dezmembramintele dreptului de proprietate, drepturi reale de garanție și sarcini	Referințe
NU SUNT	

Anexa Nr. 1 La Partea I

Teren

Nr cadastral	Suprafața (mp)*	Observații / Referințe
32839	6.944	

* Suprafața este determinată în planul de proiecție Stereo 70.



Date referitoare la teren

Crt	Categorie folosință	Intra vilan	Suprafața (mp)	Tarla	Parcelă	Nr. topo	Observații / Referințe
1	faneata	DA	6.409	-	-	-	
2	faneata	DA	94	-	-	-	Serveste ca si cale de acces
3	pasune	DA	441	-	-	-	

Date referitoare la construcții

Crt	Număr	Destinație construcție	Supraf. (mp)	Situație juridică	Observații / Referințe
A1.1	32839-C1	construcții anexa	25	Fara acte	Nr. niveluri:1; S. construita la sol:25 mp; S. construita desfasurata:25 mp; Fanar edificat din lemn cu regim de inaltime P si suprafata construita desfasurata de 25 mp.

Lungime Segmente

1) Valorile lungimilor segmentelor sunt obținute din proiecție în plan.

Punct început	X / Y	Punct sfârșit	X / Y	Lungime segment	Punct început	X / Y	Punct sfârșit	X / Y	Lungime segment	Punct început	X / Y	Punct sfârșit	X / Y	Lungime segment
1	528.071,527 640.134,318	2	528.077,776 640.130,279	7.441	2	528.077,776 640.130,279	3	528.081,493 640.127,877	4.426	3	528.081,493 640.127,877	4	528.094,758 640.119,108	15.901
4	528.094,758 640.119,108	5	528.103,437 640.112,689	10.795	5	528.103,437 640.112,689	6	528.111,794 640.105,42	11.076	6	528.111,794 640.105,42	7	528.118,259 640.099,241	8.943

Punct început	X / Y	Punct sfârșit	X / Y	Lungime segment	Punct început	X / Y	Punct sfârșit	X / Y	Lungime segment	Punct început	X / Y	Punct sfârșit	X / Y	Lungime segment
7	528.118,259 640.099,241	8	528.127,245 640.091,053	12.157	8	528.127,245 640.091,053	9	528.134,071 640.085,292	8.932	9	528.134,071 640.085,292	10	528.144,781 640.073,8	15.709
10	528.144,781 640.073,8	11	528.150,909 640.067,716	8.635	11	528.150,909 640.067,716	12	528.151,558 640.067,072	0.914	12	528.151,558 640.067,072	13	528.158,791 640.059,374	10.563
13	528.158,791 640.059,374	14	528.161,008 640.056,86	3.352	14	528.161,008 640.056,86	15	528.163,405 640.054,803	3.159	15	528.163,405 640.054,803	16	528.169,832 640.047,966	9.384
16	528.169,832 640.047,966	17	528.179,192 640.036,169	15.059	17	528.179,192 640.036,169	18	528.186,21 640.028,053	10.729	18	528.186,21 640.028,053	19	528.195,413 640.017,295	14.157
19	528.195,413 640.017,295	20	528.203,449 640.008,458	11.944	20	528.203,449 640.008,458	21	528.209,551 640.002,685	8.4	21	528.209,551 640.002,685	22	528.217,51 639.995,83	10.504
22	528.217,51 639.995,83	23	528.224,12 640.000,9	8.33	23	528.224,12 640.000,9	24	528.236,39 640.011,24	16.046	24	528.236,39 640.011,24	25	528.240,59 640.016,05	6.386
25	528.240,59 640.016,05	26	528.242,854 640.019,05	3.758	26	528.242,854 640.019,05	27	528.236,943 640.023,699	7.52	27	528.236,943 640.023,699	28	528.233,125 640.027,308	5.254
28	528.233,125 640.027,308	29	528.225,683 640.033,945	9.972	29	528.225,683 640.033,945	30	528.221,172 640.037,633	5.827	30	528.221,172 640.037,633	31	528.216,851 640.042,349	6.396
31	528.216,851 640.042,349	32	528.214,832 640.045,033	3.359	32	528.214,832 640.045,033	33	528.213,46 640.047,242	2.6	33	528.213,46 640.047,242	34	528.209,977 640.051,417	5.437
34	528.209,977 640.051,417	35	528.208,098 640.053,668	2.932	35	528.208,098 640.053,668	36	528.202,854 640.059,8	8.069	36	528.202,854 640.059,8	37	528.199,226 640.064,157	5.67
37	528.199,226 640.064,157	38	528.192,764 640.071,294	9.628	38	528.192,764 640.071,294	39	528.186,841 640.077,858	8.841	39	528.186,841 640.077,858	40	528.182,488 640.082,176	6.131
40	528.182,488 640.082,176	41	528.178,888 640.086,912	5.949	41	528.178,888 640.086,912	42	528.175,427 640.090,878	5.264	42	528.175,427 640.090,878	43	528.171,886 640.095,226	5.607
43	528.171,886 640.095,226	44	528.168,001 640.099,242	5.588	44	528.168,001 640.099,242	45	528.163,754 640.103,792	6.224	45	528.163,754 640.103,792	46	528.156,594 640.111,06	10.202
46	528.156,594 640.111,06	47	528.152,652 640.114,909	5.509	47	528.152,652 640.114,909	48	528.147,317 640.120,188	7.505	48	528.147,317 640.120,188	49	528.141,137 640.125,076	7.879
49	528.141,137 640.125,076	50	528.131,951 640.130,852	10.851	50	528.131,951 640.130,852	51	528.122,327 640.136,121	10.972	51	528.122,327 640.136,121	52	528.114,333 640.140,263	9.003
52	528.114,333 640.140,263	53	528.105,582 640.145,008	9.955	53	528.105,582 640.145,008	54	528.093,421 640.151,542	13.805	54	528.093,421 640.151,542	55	528.090,195 640.153,23	3.641
55	528.090,195 640.153,23	56	528.081,052 640.158,41	10.508	56	528.081,052 640.158,41	57	528.074,25 640.160,401	7.087	57	528.074,25 640.160,401	58	528.068,462 640.146,524	15.036
58	528.068,462 640.146,524	59	528.063,882 640.137,666	9.972	59	528.063,882 640.137,666	1	528.071,527 640.134,318	8.346					

** Lungimile segmentelor sunt determinate în planul de proiecție Stereo 70 și sunt rotunjite la 1 milimetru.

*** Distanța dintre puncte este formată din segmente cumulate ce sunt mai mici decât valoarea 1 milimetru.

**DATE DESPRE IMOBILUL NR. 292**

Oficiul de Cadastru și Publicitate Imobiliară SUCEAVA
Biroul de Cadastru și Publicitate Imobiliară Vatra Dornei

A. Partea I. Descrierea imobilului

TEREN Intravilan

Adresa: Loc. Panaci, Jud. Suceava

Nr. Crt	Nr cadastral Nr. topografic	Suprafața* (mp)	Observații / Referințe
A1		Din acte: 10.000 Masurata: 313	Sector cadastral:7 Teren imprejmuit; Diferenta de suprafata se gaseste la ID 288, ID 294 si ID 290.

B. Partea II. Proprietari și acte

Inscrieri privitoare la dreptul de proprietate și alte drepturi reale		Referințe
292 / 02/12/2022		
Act Notarial nr. 125, din 12/09/2003 emis de BNP NICOLAI ROTARU;		
B1	Intabulare, drept de PROPRIETATE bun comun, dobandit prin Succesiune, cota actuala 3/4, cota initiala 1/1 1) MICU DOINA-CEZARICA	A1
Act Notarial nr. 4, din 04/02/2020 emis de BIN AGACHE DUMITRITA GABRIELA;		
B2	Intabulare, drept de PROPRIETATE, dobandit prin Succesiune, cota actuala 1/4 1) MICU DOINA-CEZARICA	A1

C. Partea III. SARCINI .

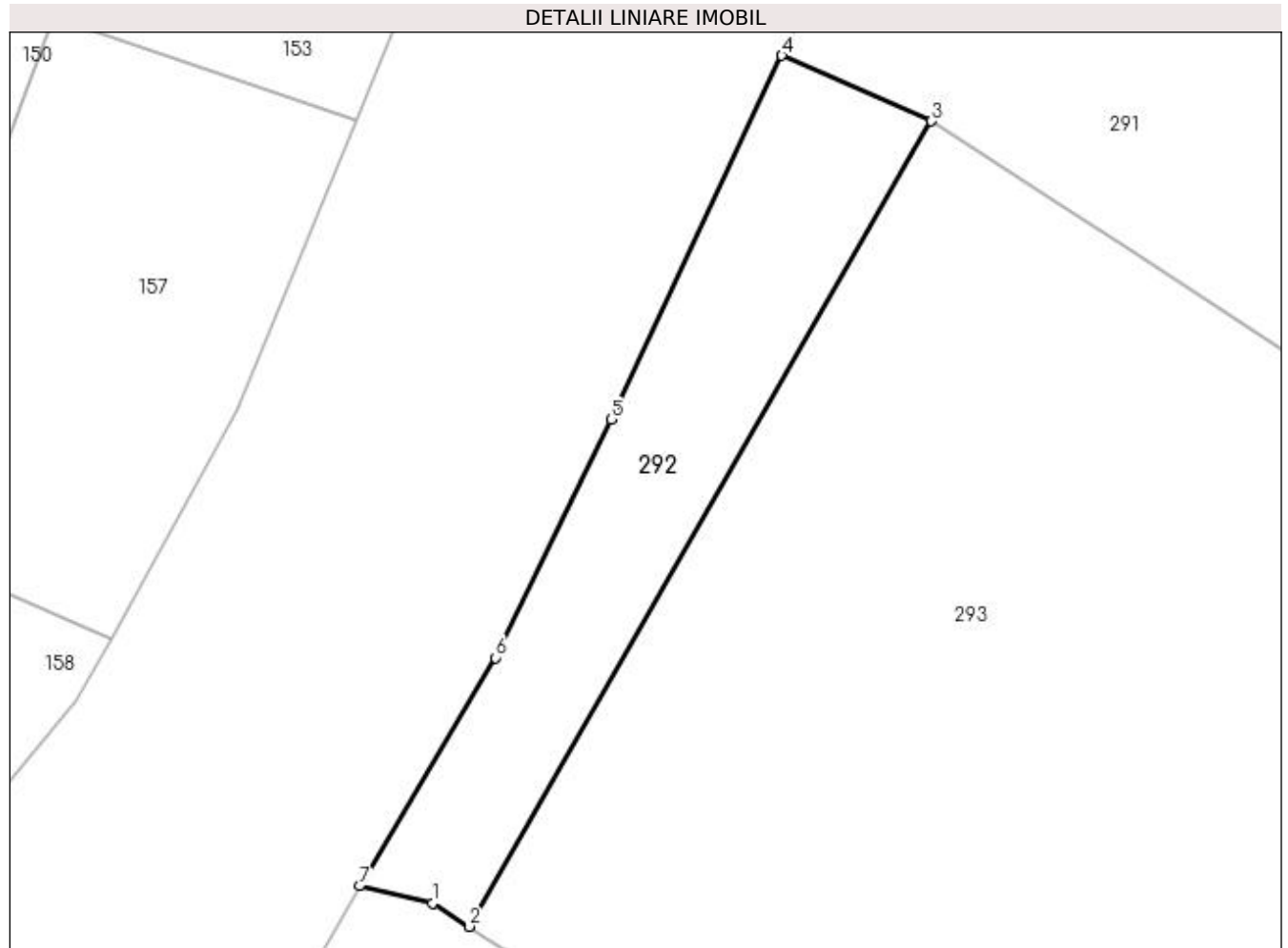
Inscrieri privind dezmembramintele dreptului de proprietate, drepturi reale de garanție și sarcini	Referințe
NU SUNT	

Anexa Nr. 1 La Partea I

Teren

Nr cadastral	Suprafața (mp)*	Observații / Referințe
	Din acte: 10.000 Masurata: 313	Diferenta de suprafata se gaseste la ID 288, ID 294 si ID 290.

* Suprafața este determinată în planul de proiecție Stereo 70.



Date referitoare la teren

Crt	Categorie folosință	Intra vilan	Suprafața (mp)	Tarla	Parcelă	Nr. topo	Observații / Referințe
1	pasune	DA	313	-	-	-	

Lungime Segmente

1) Valorile lungimilor segmentelor sunt obținute din proiecție în plan.

Punct început	X / Y	Punct sfârșit	X / Y	Lungime segment (** (m)
1	528.046,035 640.094,399	2	528.047,914 640.093,2	2.229
2	528.047,914 640.093,2	3	528.071,527 640.134,318	47.416
3	528.071,527 640.134,318	4	528.063,882 640.137,666	8.346
4	528.063,882 640.137,666	5	528.055,15 640.119,09	20.526
5	528.055,15 640.119,09	6	528.049,26 640.106,92	13.52

Punct început	X / Y	Punct sfârșit	X / Y	Lungime segment (** (m)
6	528.049,26 640.106,92	7	528.042,298 640.095,266	13.575
7	528.042,298 640.095,266	1	528.046,035 640.094,399	3.836

** Lungimile segmentelor sunt determinate în planul de proiecție Stereo 70 și sunt rotunjite la 1 milimetru.

*** Distanța dintre puncte este formată din segmente cumulate ce sunt mai mici decât valoarea 1 milimetru.

**DATE DESPRE IMOBILUL NR. 293**

Oficiul de Cadastru și Publicitate Imobiliară SUCEAVA
Biroul de Cadastru și Publicitate Imobiliară Vatra Dornei

A. Partea I. Descrierea imobilului

TEREN Intravilan

Adresa: Loc. Panaci, Jud. Suceava

Nr. Crt	Nr cadastral Nr. topografic	Suprafața* (mp)	Observații / Referințe
A1		5.012	Sector cadastral:7 Teren imprejmuit;

B. Partea II. Proprietari și acte

Inscrieri privitoare la dreptul de proprietate și alte drepturi reale		Referințe
293 / 02/12/2022		
Act Normativ nr. 7, din 13/03/1996 emis de PARLAMENTUL ROMANIEI;		
B1	Intabulare, drept de PROPRIETATE, dobândit prin Lege, cota actuala 1/1 1) NEIDENTIFICAT NEIDENTIFICAT	A1
Act Administrativ nr. 6008, din 21/11/2022 emis de Primaria Comunei Panaci;		
B2	Se noteaza posesia factica in favoarea lui 1) BUGA CECILIA-GABRIELA 2) BUGA BOGDAN-STEFAN	A1

C. Partea III. SARCINI .

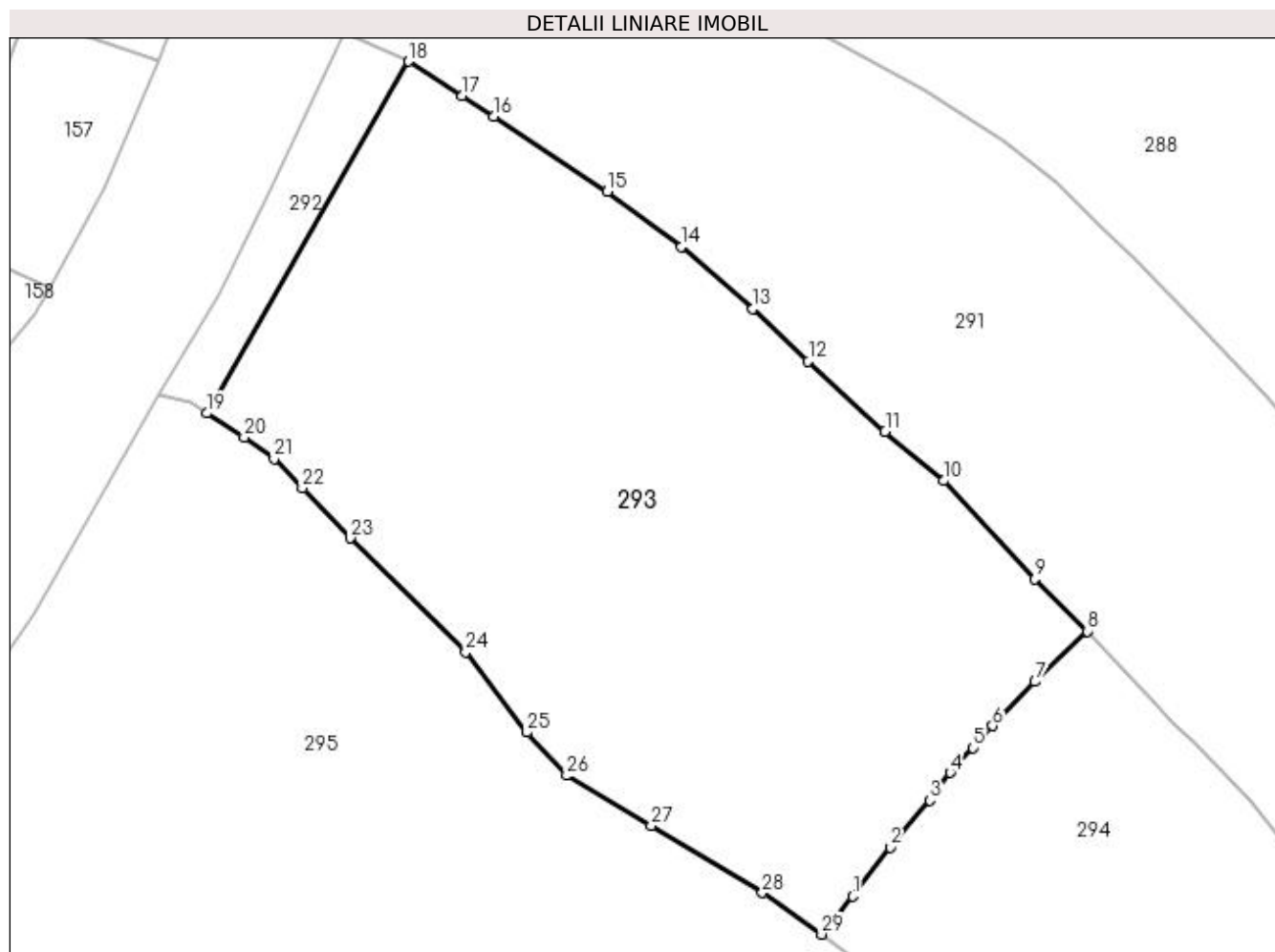
Inscrieri privind dezmembramintele dreptului de proprietate, drepturi reale de garanție și sarcini	Referințe
NU SUNT	

Anexa Nr. 1 La Partea I

Teren

Nr cadastral	Suprafața (mp)*	Observații / Referințe
	5.012	

* Suprafața este determinată în planul de proiecție Stereo 70.



Date referitoare la teren

Crt	Categorie folosință	Intra vilan	Suprafața (mp)	Tarla	Parcelă	Nr. topo	Observații / Referințe
1	faneata	DA	4.437	-	-	-	
2	faneata	DA	185	-	-	-	Serveste ca si cale de acces.
3	faneata	DA	390	-	-	-	

Lungime Segmente

1) Valorile lungimilor segmentelor sunt obținute din proiecție în plan.

Punct început	X / Y	Punct sfârșit	X / Y	Lungime segment (** (m)
1	528.123,43 640.036,73	2	528.127,84 640.042,46	7.231
3	528.132,51 640.047,94	4	528.134,88 640.051,17	4.006
5	528.137,56 640.054,07	6	528.139,83 640.056,64	3.429
7	528.144,79 640.061,8	8	528.150,909 640.067,716	8.511

Punct început	X / Y	Punct sfârșit	X / Y	Lungime segment (** (m)
2	528.127,84 640.042,46	3	528.132,51 640.047,94	7.2
4	528.134,88 640.051,17	5	528.137,56 640.054,07	3.949
6	528.139,83 640.056,64	7	528.144,79 640.061,8	7.157
8	528.150,909 640.067,716	9	528.144,781 640.073,8	8.635

Punct început	X / Y	Punct sfârșit	X / Y	Lungime segment (** (m)
9	528.144,781 640.073,8	10	528.134,071 640.085,292	15.709
11	528.127,245 640.091,053	12	528.118,259 640.099,241	12.157
13	528.111,794 640.105,42	14	528.103,437 640.112,689	11.076
15	528.094,758 640.119,108	16	528.081,493 640.127,877	15.901
17	528.077,776 640.130,279	18	528.071,527 640.134,318	7.441
19	528.047,914 640.093,2	20	528.052,295 640.090,404	5.197
21	528.055,781 640.087,866	22	528.059,072 640.084,429	4.759
23	528.064,655 640.078,598	24	528.078,201 640.065,288	18.991
25	528.085,358 640.055,899	26	528.090,021 640.050,834	6.885
27	528.099,898 640.044,984	28	528.112,887 640.037,118	15.185
29	528.119,822 640.032,27	1	528.123,43 640.036,73	5.737

Punct început	X / Y	Punct sfârșit	X / Y	Lungime segment (** (m)
10	528.134,071 640.085,292	11	528.127,245 640.091,053	8.932
12	528.118,259 640.099,241	13	528.111,794 640.105,42	8.943
14	528.103,437 640.112,689	15	528.094,758 640.119,108	10.795
16	528.081,493 640.127,877	17	528.077,776 640.130,279	4.426
18	528.071,527 640.134,318	19	528.047,914 640.093,2	47.416
20	528.052,295 640.090,404	21	528.055,781 640.087,866	4.312
22	528.059,072 640.084,429	23	528.064,655 640.078,598	8.073
24	528.078,201 640.065,288	25	528.085,358 640.055,899	11.806
26	528.090,021 640.050,834	27	528.099,898 640.044,984	11.479
28	528.112,887 640.037,118	29	528.119,822 640.032,27	8.462

** Lungimile segmentelor sunt determinate în planul de proiecție Stereo 70 și sunt rotunjite la 1 milimetru.

*** Distanța dintre puncte este formată din segmente cumulate ce sunt mai mici decât valoarea 1 milimetru.

**DATE DESPRE IMOBILUL NR. 294**

Oficiul de Cadastru și Publicitate Imobiliară SUCEAVA
Biroul de Cadastru și Publicitate Imobiliară Vatra Dornei

A. Partea I. Descrierea imobilului

TEREN Intravilan

Adresa: Loc. Panaci, Jud. Suceava

Nr. Crt	Nr cadastral Nr. topografic	Suprafața* (mp)	Observații / Referințe
A1		Din acte: 10.000 Masurata: 3.424	Sector cadastral:7 Teren imprejmuit; Diferenta de suprafata se gaseste la ID 288, ID 292 si ID 290.

B. Partea II. Proprietari și acte

Inscrieri privitoare la dreptul de proprietate și alte drepturi reale		Referințe
294 / 02/12/2022		
Act Notarial nr. 125, din 12/09/2003 emis de BNP NICOLAI ROTARU;		
B1	Intabulare, drept de PROPRIETATE bun comun, dobandit prin Succesiune, cota actuala 3/4, cota initiala 1/1 1) MICU DOINA-CEZARICA	A1
Act Notarial nr. 4, din 04/02/2020 emis de BIN AGACHE DUMITRITA GABRIELA;		
B2	Intabulare, drept de PROPRIETATE, dobandit prin Succesiune, cota actuala 1/4 1) MICU DOINA-CEZARICA	A1

C. Partea III. SARCINI .

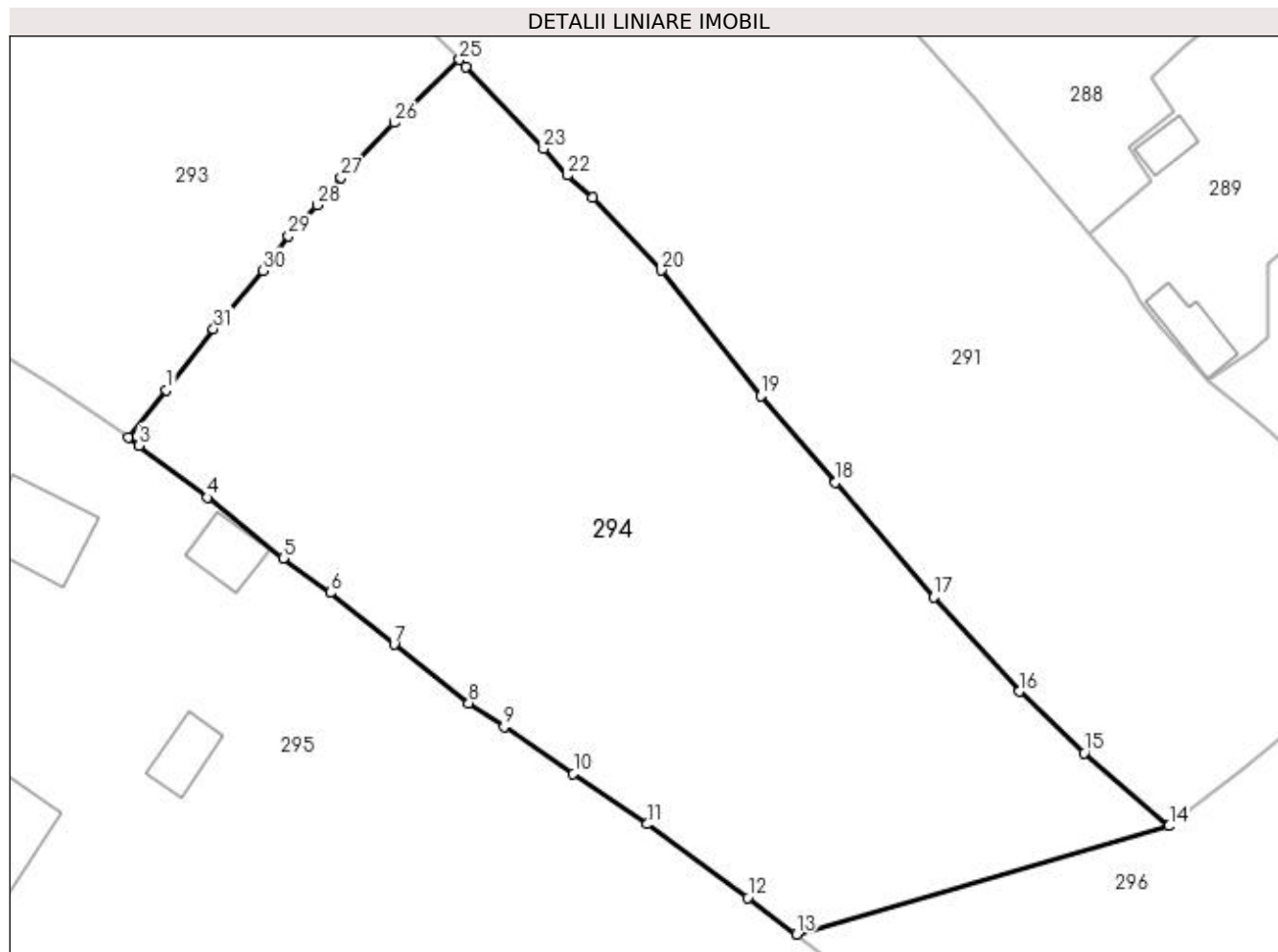
Inscrieri privind dezmembramintele dreptului de proprietate, drepturi reale de garanție și sarcini	Referințe
NU SUNT	

Anexa Nr. 1 La Partea I

Teren

Nr cadastral	Suprafața (mp)*	Observații / Referințe
	Din acte: 10.000 Masurata: 3.424	Diferenta de suprafata se gaseste la ID 288, ID 292 si ID 290.

* Suprafața este determinată în planul de proiecție Stereo 70.



Date referitoare la teren

Crt	Categorie folosință	Intra vilan	Suprafața (mp)	Tarla	Parcelă	Nr. topo	Observații / Referințe
1	faneata	DA	3.424	-	-	-	

Lungime Segmente

1) Valorile lungimilor segmentelor sunt obținute din proiecție în plan.

Punct început	X / Y	Punct sfârșit	X / Y	Lungime segment (** (m)
1	528.123,43 640.036,73	2	528.119,822 640.032,27	5.737
3	528.120,866 640.031,54	4	528.127,277 640.026,649	8.064
5	528.134,375 640.020,94	6	528.138,788 640.017,717	5.465
7	528.144,779 640.012,867	8	528.151,787 640.007,35	8.919
9	528.155,101 640.005,132	10	528.161,612 640.000,752	7.847

Punct început	X / Y	Punct sfârșit	X / Y	Lungime segment (** (m)
2	528.119,822 640.032,27	3	528.120,866 640.031,54	1.274
4	528.127,277 640.026,649	5	528.134,375 640.020,94	9.109
6	528.138,788 640.017,717	7	528.144,779 640.012,867	7.708
8	528.151,787 640.007,35	9	528.155,101 640.005,132	3.988
10	528.161,612 640.000,752	11	528.168,533 639.996,006	8.392

Punct început	X / Y	Punct sfârșit	X / Y	Lungime segment (** (m)
11	528.168,533 639.996,006	12	528.177,984 639.989,122	11.692
13	528.182,538 639.985,67	14	528.217,51 639.995,83	36.418
15	528.209,551 640.002,685	16	528.203,449 640.008,458	8.4
17	528.195,413 640.017,295	18	528.186,21 640.028,053	14.157
19	528.179,192 640.036,169	20	528.169,832 640.047,966	15.059
21	528.163,405 640.054,803	22	528.161,008 640.056,86	3.159
23	528.158,791 640.059,374	24	528.151,558 640.067,072	10.563
25	528.150,909 640.067,716	26	528.144,79 640.061,8	8.511
27	528.139,83 640.056,64	28	528.137,56 640.054,07	3.429
29	528.134,88 640.051,17	30	528.132,51 640.047,94	4.006
31	528.127,84 640.042,46	1	528.123,43 640.036,73	7.231

Punct început	X / Y	Punct sfârșit	X / Y	Lungime segment (** (m)
12	528.177,984 639.989,122	13	528.182,538 639.985,67	5.714
14	528.217,51 639.995,83	15	528.209,551 640.002,685	10.504
16	528.203,449 640.008,458	17	528.195,413 640.017,295	11.944
18	528.186,21 640.028,053	19	528.179,192 640.036,169	10.729
20	528.169,832 640.047,966	21	528.163,405 640.054,803	9.384
22	528.161,008 640.056,86	23	528.158,791 640.059,374	3.352
24	528.151,558 640.067,072	25	528.150,909 640.067,716	0.914
26	528.144,79 640.061,8	27	528.139,83 640.056,64	7.157
28	528.137,56 640.054,07	29	528.134,88 640.051,17	3.949
30	528.132,51 640.047,94	31	528.127,84 640.042,46	7.2

** Lungimile segmentelor sunt determinate în planul de proiecție Stereo 70 și sunt rotunjite la 1 milimetru.

*** Distanța dintre puncte este formată din segmente cumulate ce sunt mai mici decât valoarea 1 milimetru.

**DATE DESPRE IMOBILUL NR. 295**

Oficiul de Cadastru și Publicitate Imobiliară SUCEAVA
Biroul de Cadastru și Publicitate Imobiliară Vatra Dornei

A. Partea I. Descrierea imobilului

TEREN Necunoscut

Adresa: Loc. Panaci, Nr. 89, Jud. Suceava

Nr. Crt	Nr cadastral Nr. topografic	Suprafața* (mp)	Observații / Referințe
A1	32836	12.809	Sector cadastral:7 Teren imprejmuit;

Construcții

Crt	Nr cadastral Nr. topografic	Adresa	Observații / Referințe
A1.1	32836-C1	Loc. Panaci, Nr. 89, Jud. Suceava	Nr. niveluri:2; S. construita la sol:63 mp; S. construita desfasurata:107 mp; Locuinta edificata din lemn cu regim de inaltime P+M, acoperita cu dranita, suprafata construita desfasurata de 107 mp.
A1.2	32836-C2	Loc. Panaci, Jud. Suceava	Nr. niveluri:2; S. construita la sol:83 mp; S. construita desfasurata:166 mp; Locuinta edificata din lemn si boltari, cu regim de inaltime P+1, acoperita cu azbest si suprafata construita desfasurata de 166 mp
A1.3	32836-C3	Loc. Panaci, Jud. Suceava	Nr. niveluri:1; S. construita la sol:28 mp; S. construita desfasurata:28 mp; Bucatarie de vara edificata din lemn, cu regim de inaltime P si suprafata construita desfasurata de 28 mp
A1.4	32836-C4	Loc. Panaci, Jud. Suceava	Nr. niveluri:1; S. construita la sol:31 mp; S. construita desfasurata:31 mp; Magazie edificata din lemn cu regim de inaltime P si suprafata construita desfasurata de 31 mp
A1.5	32836-C5	Loc. Panaci, Jud. Suceava	Nr. niveluri:1; S. construita la sol:65 mp; S. construita desfasurata:65 mp; Grajd edificat din lemn cu regim de inaltime P si suprafata construita desfasurata de 65 mp
A1.6	32836-C6	Loc. Panaci, Jud. Suceava	Nr. niveluri:1; S. construita la sol:26 mp; S. construita desfasurata:26 mp; Fanar edificat din lemn cu regim de inaltime P si suprafata construita desfasurata de 26 mp

B. Partea II. Proprietari și acte

Inscrieri privitoare la dreptul de proprietate și alte drepturi reale		Referințe
18292 / 16/12/2020		
Act Notarial nr. 1845, din 15/12/2020 emis de REY OLTICA-VERONICA;		
B1	Intabulare, drept de PROPRIETATE, bun comun în devălmășie, dobandit prin Conventie, cota actuala 1/1, cota initiala 1/1 1) FLORESCU MARIUS-DUMITRU 2) FLORESCU OANA-GABRIELA	A1, A1.1, A1.2, A1.3, A1.4, A1.5, A1.6

C. Partea III. SARCINI .

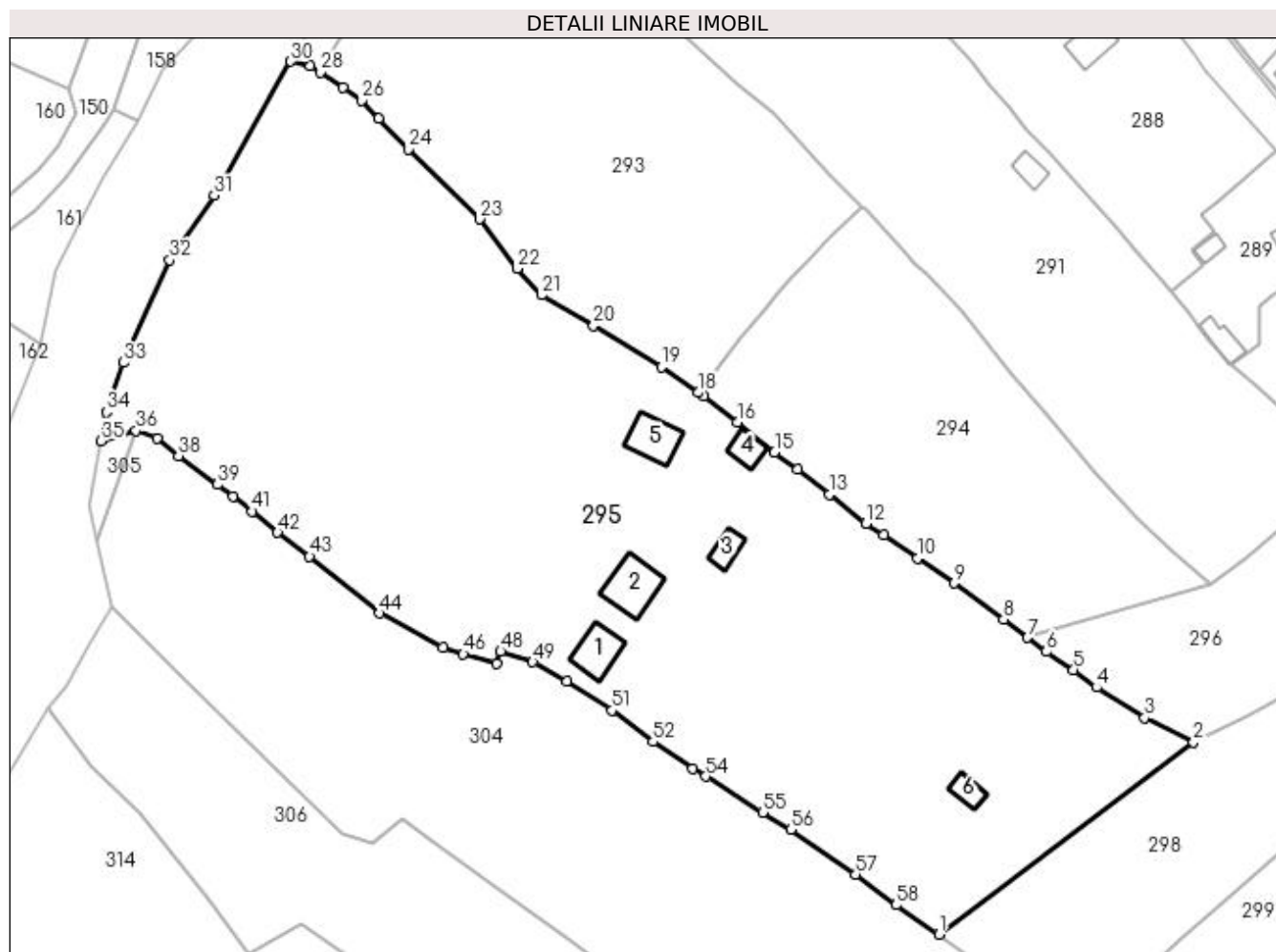
Inscrieri privind dezmembramintele dreptului de proprietate, drepturi reale de garanție și sarcini	Referințe
NU SUNT	

Anexa Nr. 1 La Partea I

Teren

Nr cadastral	Suprafața (mp)*	Observații / Referințe
32836	12.809	

* Suprafața este determinată în planul de proiecție Stereo 70.



Date referitoare la teren

Crt	Categorie folosință	Intra vilan	Suprafața (mp)	Tarla	Parcelă	Nr. topo	Observații / Referințe
1	curți construcții	DA	400	-	-	-	
2	faneata	DA	9.967	-	-	-	
3	faneata	DA	201	-	-	-	Servește ca și cale de acces
4	pasune	DA	1.789	-	-	-	
5	faneata	NU	452	-	-	-	

Date referitoare la construcții

Crt	Număr	Destinație construcție	Supraf. (mp)	Situație juridică	Observații / Referințe
A1.1	32836-C1	construcții de locuințe	63	Cu acte	Nr. niveluri:2; S. construita la sol:63 mp; S. construita desfasurata:107 mp; Locuinta edificata din lemn cu regim de inaltime P+M, acoperita cu dranita, suprafata construita desfasurata de 107 mp.
A1.2	32836-C2	construcții de locuințe	83	Cu acte	Nr. niveluri:2; S. construita la sol:83 mp; S. construita desfasurata:166 mp; Locuinta edificata din lemn și boltari, cu regim de inaltime P+1, acoperita cu azbest și suprafata construita desfasurata de 166 mp.
A1.3	32836-C3	construcții anexa	28	Cu acte	Nr. niveluri:1; S. construita la sol:28 mp; S. construita desfasurata:28 mp; Bucatarie de vara edificata din lemn, cu regim de inaltime P și suprafata construita desfasurata de 28 mp.

Crt	Număr	Destinație construcție	Supraf. (mp)	Situație juridică	Observații / Referințe
A1.4	32836-C4	construcții anexa	31	Cu acte	Nr. niveluri:1; S. construita la sol:31 mp; S. construita desfasurata:31 mp; Magazie edificata din lemn cu regim de inaltime P si suprafata construita desfasurata de 31 mp
A1.5	32836-C5	construcții anexa	65	Cu acte	Nr. niveluri:1; S. construita la sol:65 mp; S. construita desfasurata:65 mp; Grajd edificat din lemn cu regim de inaltime P si suprafata construita desfasurata de 65 mp
A1.6	32836-C6	construcții anexa	26	Cu acte	Nr. niveluri:1; S. construita la sol:26 mp; S. construita desfasurata:26 mp; Fanar edificat din lemn cu regim de inaltime P si suprafata construita desfasurata de 26 mp

Lungime Segmente

1) Valorile lungimilor segmentelor sunt obținute din proiecție în plan.

Punct început	X / Y	Punct sfârșit	X / Y	Lungime segment	Punct început	X / Y	Punct sfârșit	X / Y	Lungime segment	Punct început	X / Y	Punct sfârșit	X / Y	Lungime segment
1	528.165,673 639.929,205	2	528.214,138 639.965,712	60.676	2	528.214,138 639.965,712	3	528.204,802 639.970,41	10.451	3	528.204,802 639.970,41	4	528.195,681 639.976,193	10.8
4	528.195,681 639.976,193	5	528.191,268 639.979,57	5.557	5	528.191,268 639.979,57	6	528.186,087 639.982,979	6.202	6	528.186,087 639.982,979	7	528.182,538 639.985,67	4.454
7	528.182,538 639.985,67	8	528.177,984 639.989,122	5.714	8	528.177,984 639.989,122	9	528.168,533 639.996,006	11.692	9	528.168,533 639.996,006	10	528.161,612 640.000,752	8.392
10	528.161,612 640.000,752	11	528.155,101 640.005,132	7.847	11	528.155,101 640.005,132	12	528.151,787 640.007,35	3.988	12	528.151,787 640.007,35	13	528.144,779 640.012,867	8.919
13	528.144,779 640.012,867	14	528.138,788 640.017,717	7.708	14	528.138,788 640.017,717	15	528.134,375 640.020,94	5.465	15	528.134,375 640.020,94	16	528.127,277 640.026,649	9.109
16	528.127,277 640.026,649	17	528.120,866 640.031,54	8.064	17	528.120,866 640.031,54	18	528.119,822 640.032,27	1.274	18	528.119,822 640.032,27	19	528.112,887 640.037,118	8.462
19	528.112,887 640.037,118	20	528.099,898 640.044,984	15.185	20	528.099,898 640.044,984	21	528.090,021 640.050,834	11.479	21	528.090,021 640.050,834	22	528.085,358 640.055,899	6.885
22	528.085,358 640.055,899	23	528.078,201 640.065,288	11.806	23	528.078,201 640.065,288	24	528.064,655 640.078,598	18.991	24	528.064,655 640.078,598	25	528.059,072 640.084,429	8.073
25	528.059,072 640.084,429	26	528.055,781 640.087,866	4.759	26	528.055,781 640.087,866	27	528.052,295 640.090,404	4.312	27	528.052,295 640.090,404	28	528.047,914 640.093,2	5.197
28	528.047,914 640.093,2	29	528.046,035 640.094,399	2.229	29	528.046,035 640.094,399	30	528.042,298 640.095,266	3.836	30	528.042,298 640.095,266	31	528.027,759 640.069,804	29.321
31	528.027,759 640.069,804	32	528.019,223 640.057,488	14.985	32	528.019,223 640.057,488	33	528.010,378 640.037,974	21.425	33	528.010,378 640.037,974	34	528.007,189 640.028,551	9.948
34	528.007,189 640.028,551	35	528.006,106 640.023,056	5.601	35	528.006,106 640.023,056	36	528.012,85 640.025,053	7.033	36	528.012,85 640.025,053	37	528.016,863 640.023,509	4.3
37	528.016,863 640.023,509	38	528.020,93 640.020,246	5.214	38	528.020,93 640.020,246	39	528.028,38 640.014,788	9.235	39	528.028,38 640.014,788	40	528.031,293 640.012,54	3.68
40	528.031,293 640.012,54	41	528.034,979 640.009,694	4.657	41	528.034,979 640.009,694	42	528.039,769 640.005,641	6.275	42	528.039,769 640.005,641	43	528.045,874 640.001,093	7.613
43	528.045,874 640.001,093	44	528.059,211 639.990,326	17.141	44	528.059,211 639.990,326	45	528.071,276 639.983,748	13.742	45	528.071,276 639.983,748	46	528.075,109 639.982,571	4.01
46	528.075,109 639.982,571	47	528.081,415 639.980,718	6.573	47	528.081,415 639.980,718	48	528.082,234 639.983,046	2.468	48	528.082,234 639.983,046	49	528.088,336 639.981,014	6.431
49	528.088,336 639.981,014	50	528.094,94 639.977,42	7.519	50	528.094,94 639.977,42	51	528.103,418 639.971,786	10.179	51	528.103,418 639.971,786	52	528.111,261 639.965,853	9.834
52	528.111,261 639.965,853	53	528.118,768 639.960,688	9.112	53	528.118,768 639.960,688	54	528.121,251 639.959,246	2.871	54	528.121,251 639.959,246	55	528.132,101 639.952,41	12.824
55	528.132,101 639.952,41	56	528.137,53 639.949,169	6.323	56	528.137,53 639.949,169	57	528.149,783 639.940,634	14.933	57	528.149,783 639.940,634	58	528.157,521 639.934,782	9.702
58	528.157,521 639.934,782	1	528.165,673 639.929,205	9.877										

** Lungimile segmentelor sunt determinate în planul de proiecție Stereo 70 și sunt rotunjite la 1 milimetru.

*** Distanța dintre puncte este formată din segmente cumulate ce sunt mai mici decât valoarea 1 milimetru.

**DATE DESPRE IMOBILUL NR. 296**

Oficiul de Cadastru și Publicitate Imobiliară SUCEAVA
Biroul de Cadastru și Publicitate Imobiliară Vatra Dornei

A. Partea I. Descrierea imobilului

TEREN Intravilan

Adresa: Loc. Panaci, Jud. Suceava

Nr. Crt	Nr cadastral Nr. topografic	Suprafața* (mp)	Observații / Referințe
A1		2.605	Sector cadastral:7 Teren imprejmuit;

Construcții

Crt	Nr cadastral Nr. topografic	Adresa	Observații / Referințe
A1.1		Loc. Panaci, Jud. Suceava	Nr. niveluri:1; S. construita la sol:25 mp; Anexa
A1.2		Loc. Panaci, Jud. Suceava	Nr. niveluri:1; S. construita la sol:21 mp; Anexa
A1.3		Loc. Panaci, Jud. Suceava	Nr. niveluri:1; S. construita la sol:55 mp; Anexa

B. Partea II. Proprietari și acte

Inscrieri privitoare la dreptul de proprietate și alte drepturi reale		Referințe
296 / 02/12/2022		
Act Normativ nr. 7, din 13/03/1996 emis de PARLAMENTUL ROMANIEI;		
B1	Intabulare, drept de PROPRIETATE, dobandit prin Lege, cota actuala 1/1 1) NEIDENTIFICAT NEIDENTIFICAT	A1
Act Administrativ nr. 6009, din 21/11/2022 emis de Primaria Comunei Panaci;		
B2	Se noteaza posesia factica in favoarea lui 1) NEGREA SEVASTIAN-CEZAR	A1
Act Administrativ nr. 6190, din 28/11/2022 emis de Primaria Comunei Panaci;		
B3	Intabulare, drept de PROPRIETATE, dobandit prin Lege, cota actuala 1/1 1) NEGREA SEVASTIAN-CEZAR	A1.1, A1.2, A1.3

C. Partea III. SARCINI .

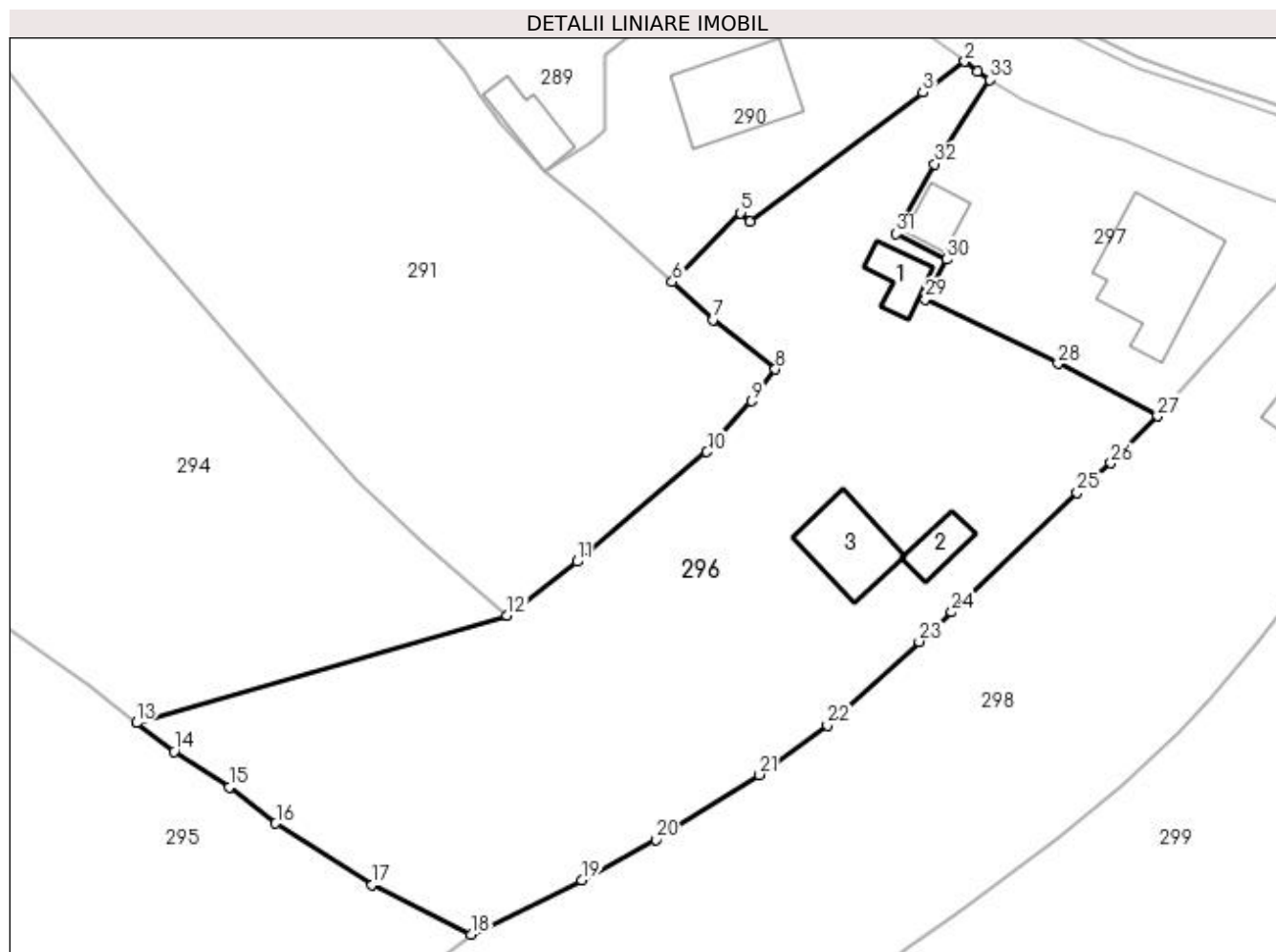
Inscrieri privind dezmembramintele dreptului de proprietate, drepturi reale de garanție și sarcini	Referințe
NU SUNT	

Anexa Nr. 1 La Partea I

Teren

Nr cadastral	Suprafața (mp)*	Observații / Referințe
	2.605	

* Suprafața este determinată în planul de proiecție Stereo 70.



Date referitoare la teren

Crt	Categorie folosință	Intra vilan	Suprafața (mp)	Tarla	Parcelă	Nr. topo	Observații / Referințe
1	faneata	DA	2.605	-	-	-	

Date referitoare la construcții

Crt	Număr	Destinație construcție	Supraf. (mp)	Situație juridică	Observații / Referințe
A1.1		construcții anexa	25	Cu acte	Nr. niveluri:1; S. construita la sol:25 mp; Anexa
A1.2		construcții anexa	21	Cu acte	Nr. niveluri:1; S. construita la sol:21 mp; Anexa
A1.3		construcții anexa	55	Cu acte	Nr. niveluri:1; S. construita la sol:55 mp; Anexa

Lungime Segmente

1) Valorile lungimilor segmentelor sunt obținute din proiecție în plan.

Punct început	X / Y	Punct sfârșit	X / Y	Lungime segment (** (m)
1	528.261,99 640.047,18	2	528.260,74 640.048,09	1.546
3	528.256,8 640.045,16	4	528.240,47 640.032,94	20.396

Punct început	X / Y	Punct sfârșit	X / Y	Lungime segment (** (m)
2	528.260,74 640.048,09	3	528.256,8 640.045,16	4.91
4	528.240,47 640.032,94	5	528.239,57 640.033,8	1.245

Punct început	X / Y	Punct sfârșit	X / Y	Lungime segment (** (m))
5	528.239,57 640.033,8	6	528.233,125 640.027,308	9.148
7	528.236,943 640.023,699	8	528.242,854 640.019,05	7.52
9	528.240,59 640.016,05	10	528.236,39 640.011,24	6.386
11	528.224,12 640.000,9	12	528.217,51 639.995,83	8.33
13	528.182,538 639.985,67	14	528.186,087 639.982,979	4.454
15	528.191,268 639.979,57	16	528.195,681 639.976,193	5.557
17	528.204,802 639.970,41	18	528.214,138 639.965,712	10.451
19	528.224,573 639.970,85	20	528.231,574 639.974,66	7.971
21	528.241,355 639.980,763	22	528.247,758 639.985,44	7.929
23	528.256,419 639.993,34	24	528.259,513 639.996,124	4.162
25	528.271,346 640.007,387	26	528.274,536 640.010,178	4.239
27	528.278,95 640.014,615	28	528.269,57 640.019,58	10.613
29	528.257,0 640.025,67	30	528.259,05 640.029,42	4.274
31	528.254,283 640.031,819	32	528.257,91 640.038,41	7.523
33	528.263,11 640.046,36	1	528.261,99 640.047,18	1.388

Punct început	X / Y	Punct sfârșit	X / Y	Lungime segment (** (m))
6	528.233,125 640.027,308	7	528.236,943 640.023,699	5.254
8	528.242,854 640.019,05	9	528.240,59 640.016,05	3.758
10	528.236,39 640.011,24	11	528.224,12 640.000,9	16.046
12	528.217,51 639.995,83	13	528.182,538 639.985,67	36.418
14	528.186,087 639.982,979	15	528.191,268 639.979,57	6.202
16	528.195,681 639.976,193	17	528.204,802 639.970,41	10.8
18	528.214,138 639.965,712	19	528.224,573 639.970,85	11.631
20	528.231,574 639.974,66	21	528.241,355 639.980,763	11.529
22	528.247,758 639.985,44	23	528.256,419 639.993,34	11.723
24	528.259,513 639.996,124	25	528.271,346 640.007,387	16.336
26	528.274,536 640.010,178	27	528.278,95 640.014,615	6.259
28	528.269,57 640.019,58	29	528.257,0 640.025,67	13.968
30	528.259,05 640.029,42	31	528.254,283 640.031,819	5.337
32	528.257,91 640.038,41	33	528.263,11 640.046,36	9.5

** Lungimile segmentelor sunt determinate în planul de proiecție Stereo 70 și sunt rotunjite la 1 milimetru.

*** Distanța dintre puncte este formată din segmente cumulate ce sunt mai mici decât valoarea 1 milimetru.

**DATE DESPRE IMOBILUL NR. 297**

Oficiul de Cadastru și Publicitate Imobiliară SUCEAVA
Biroul de Cadastru și Publicitate Imobiliară Vatra Dornei

A. Partea I. Descrierea imobilului

TEREN Intravilan

Adresa: Loc. Panaci, Jud. Suceava

Nr. Crt	Nr cadastral Nr. topografic	Suprafața* (mp)	Observații / Referințe
A1		691	Sector cadastral:7 Teren imprejmuit;

Construcții

Crt	Nr cadastral Nr. topografic	Adresa	Observații / Referințe
A1.1		Loc. Panaci, Jud. Suceava	Nr. niveluri:2; S. construita la sol:109 mp; Locuinta
A1.2		Loc. Panaci, Jud. Suceava	Nr. niveluri:1; S. construita la sol:22 mp; Anexa

B. Partea II. Proprietari și acte

Inscrieri privitoare la dreptul de proprietate și alte drepturi reale		Referințe
297 / 02/12/2022		
Act Normativ nr. 7, din 13/03/1996 emis de PARLAMENTUL ROMANIEI;		
B1	Intabulare, drept de PROPRIETATE, dobandit prin Lege, cota actuala 1/1 1) NEIDENTIFICAT NEIDENTIFICAT	A1
Act Administrativ nr. 6007, din 21/11/2022 emis de Primaria Comunei Panaci;		
B2	Se noteaza posesia factica in favoarea lui 1) BUGA CECILIA-GABRIELA 2) BUGA BOGDAN-STEFAN	A1
Act Administrativ nr. 6190, din 28/11/2022 emis de Primaria Comunei Panaci;		
B3	Intabulare, drept de PROPRIETATE, dobandit prin Lege, cota actuala 1/1 1) BUGA CECILIA-GABRIELA 2) BUGA BOGDAN-STEFAN	A1.1, A1.2

C. Partea III. SARCINI .

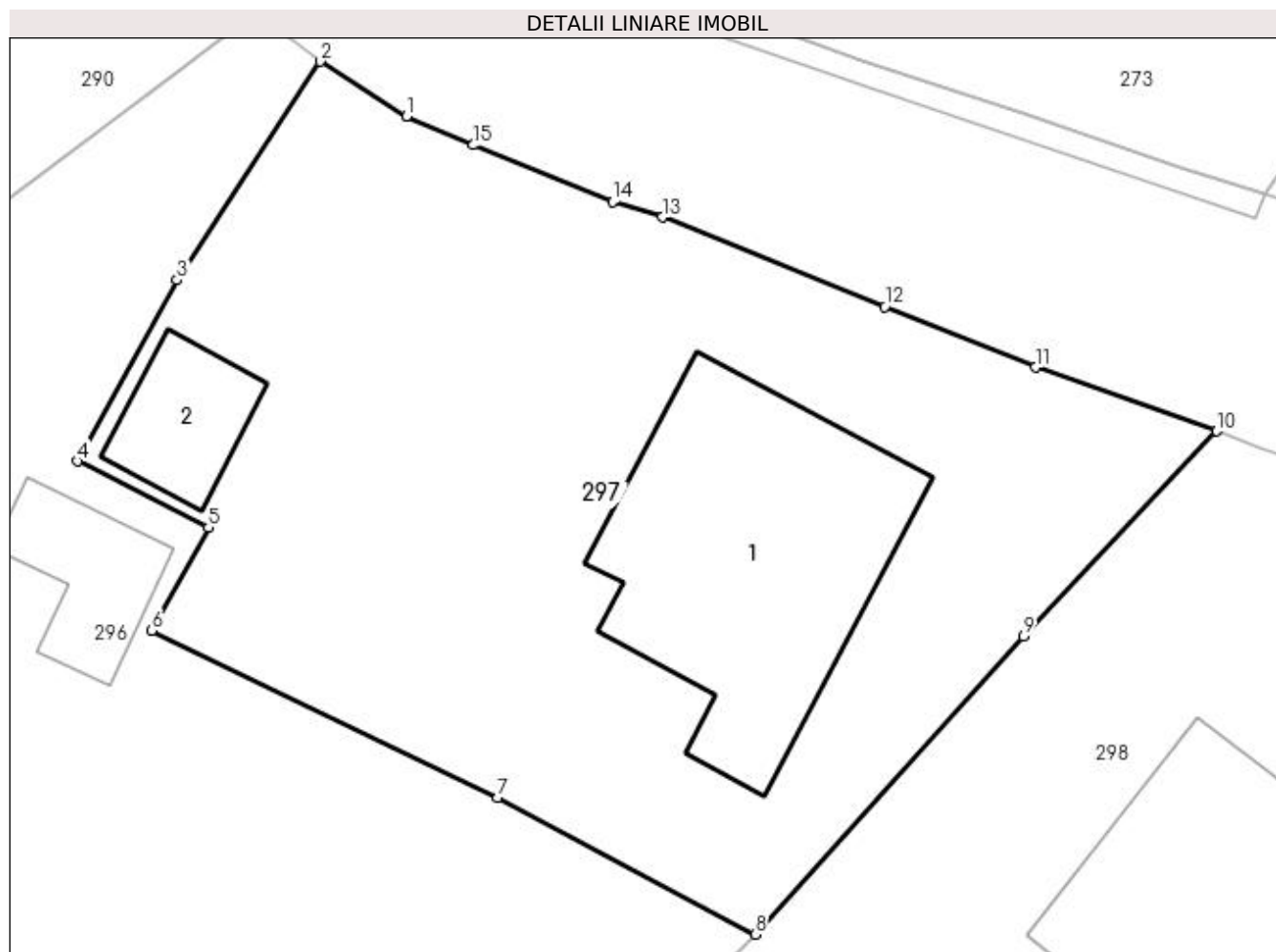
Inscrieri privind dezmembramintele dreptului de proprietate, drepturi reale de garanție și sarcini	Referințe
NU SUNT	

Anexa Nr. 1 La Partea I

Teren

Nr cadastral	Suprafața (mp)*	Observații / Referințe
	691	

* Suprafața este determinată în planul de proiecție Stereo 70.



Date referitoare la teren

Crt	Categorie folosință	Intra vilan	Suprafața (mp)	Tarla	Parcelă	Nr. topo	Observații / Referințe
1	curți constructii	DA	691	-	-	-	

Date referitoare la construcții

Crt	Număr	Destinație construcție	Supraf. (mp)	Situație juridică	Observații / Referințe
A1.1		construcții de locuințe	109	Cu acte	Nr. niveluri:2; S. construita la sol:109 mp; Locuinta
A1.2		construcții anexa	22	Cu acte	Nr. niveluri:1; S. construita la sol:22 mp; Anexa

Lungime Segmente

1) Valorile lungimilor segmentelor sunt obținute din proiecție în plan.

Punct început	X / Y	Punct sfârșit	X / Y	Lungime segment (** (m)
1	528.266,26 640.044,37	2	528.263,11 640.046,36	3.726
2	528.263,11 640.046,36	3	528.257,91 640.038,41	9.5
3	528.257,91 640.038,41	4	528.254,283 640.031,819	7.523

Punct început	X / Y	Punct sfârșit	X / Y	Lungime segment (** (m)
4	528.254,283 640.031,819	5	528.259,05 640.029,42	5.337
5	528.259,05 640.029,42	6	528.257,0 640.025,67	4.274
6	528.257,0 640.025,67	7	528.269,57 640.019,58	13.968
7	528.269,57 640.019,58	8	528.278,95 640.014,615	10.613
8	528.278,95 640.014,615	9	528.288,703 640.025,45	14.578
9	528.288,703 640.025,45	10	528.295,745 640.032,92	10.266
10	528.295,745 640.032,92	11	528.289,14 640.035,24	7.001
11	528.289,14 640.035,24	12	528.283,66 640.037,44	5.905
12	528.283,66 640.037,44	13	528.275,56 640.040,7	8.731
13	528.275,56 640.040,7	14	528.273,76 640.041,25	1.882
14	528.273,76 640.041,25	15	528.268,69 640.043,32	5.476
15	528.268,69 640.043,32	1	528.266,26 640.044,37	2.647

** Lungimile segmentelor sunt determinate în planul de proiecție Stereo 70 și sunt rotunjite la 1 milimetru.

*** Distanța dintre puncte este formată din segmente cumulate ce sunt mai mici decât valoarea 1 milimetru.

**DATE DESPRE IMOBILUL NR. 298**

Oficiul de Cadastru și Publicitate Imobiliară SUCEAVA
Biroul de Cadastru și Publicitate Imobiliară Vatra Dornei

A. Partea I. Descrierea imobilului

TEREN Intravilan

Adresa: Loc. Panaci, Jud. Suceava

Nr. Crt	Nr cadastral Nr. topografic	Suprafața* (mp)	Observații / Referințe
A1	32834	4.074	Sector cadastral:7 Teren imprejmuit;

Construcții

Crt	Nr cadastral Nr. topografic	Adresa	Observații / Referințe
A1.1		Loc. Panaci, Jud. Suceava	Nr. niveluri:2; S. construita la sol:103 mp; Locuinta

B. Partea II. Proprietari și acte

Inscrieri privitoare la dreptul de proprietate și alte drepturi reale	Referințe
14160 / 19/09/2018	
Act Notarial nr. 2469, din 19/09/2018 emis de Vasilit Niculina;	
B2	Intabulare, drept de PROPRIETATE bun propriu, dobandit prin Conventie, cota actuala 1/1, cota initiala 1/1 1) ISMANĂ MIHAI-BOGDĂNEL
	A1
298 / 02/12/2022	
Act Administrativ nr. 6190, din 28/11/2022 emis de Primaria Comunei Panaci;	
B2	Intabulare, drept de PROPRIETATE, dobandit prin Lege, cota actuala 1/1 1) ISMANĂ MIHAI-BOGDĂNEL
	A1.1

C. Partea III. SARCINI .

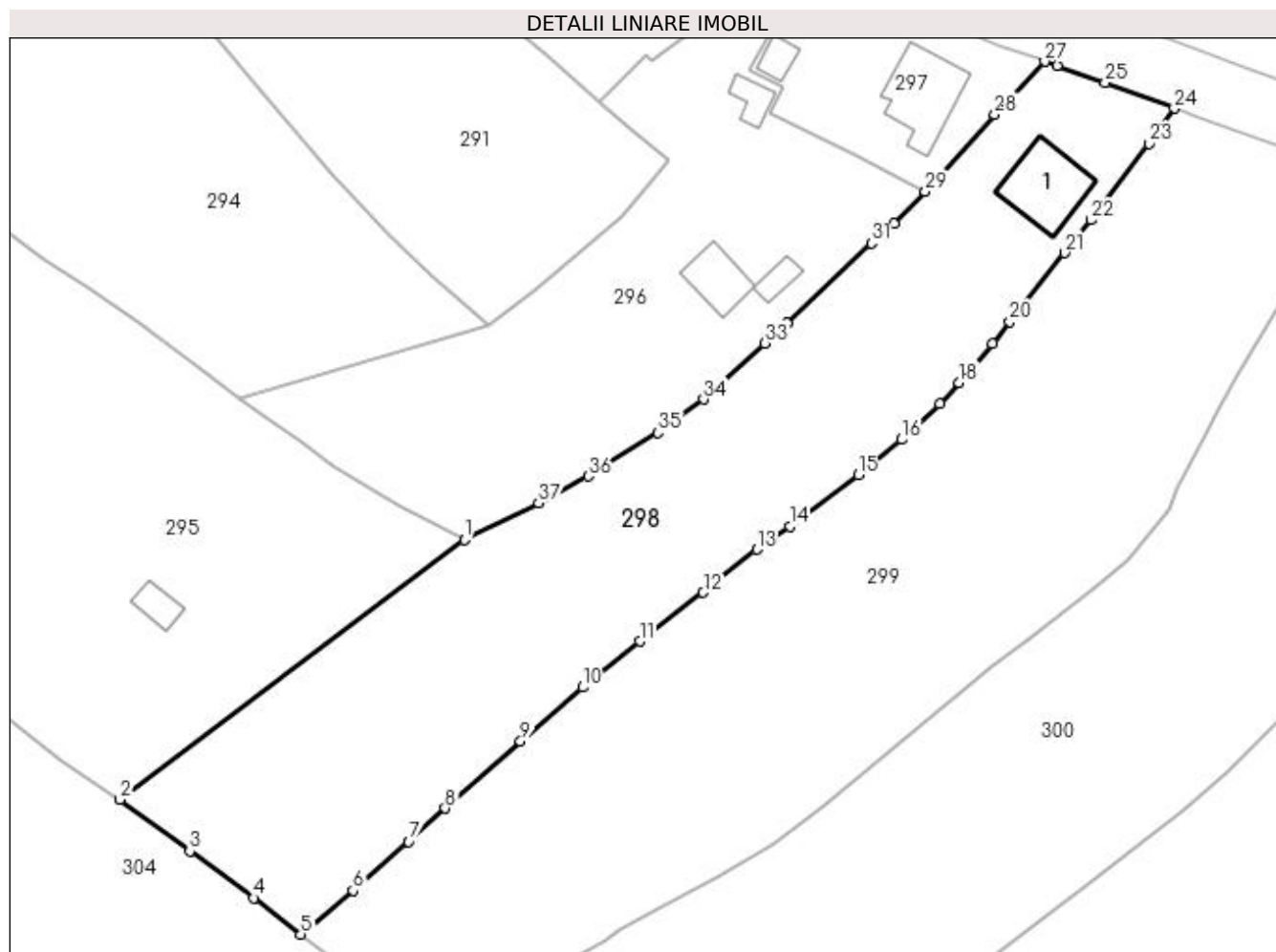
Inscrieri privind dezmembramintele dreptului de proprietate, drepturi reale de garanție și sarcini	Referințe
NU SUNT	

Anexa Nr. 1 La Partea I

Teren

Nr cadastral	Suprafața (mp)*	Observații / Referințe
32834	4.074	

* Suprafața este determinată în planul de proiecție Stereo 70.



Date referitoare la teren

Crt	Categorie folosință	Intra vilan	Suprafața (mp)	Tarla	Parcelă	Nr. topo	Observații / Referințe
1	curți constructii	DA	400	-	-	-	
2	faneata	DA	3.674	-	-	-	

Date referitoare la construcții

Crt	Număr	Destinație construcție	Supraf. (mp)	Situație juridică	Observații / Referințe
A1.1		construcții de locuințe	103	Cu acte	Nr. niveluri:2; S. construita la sol:103 mp; Locuinta

Lungime Segmente

1) Valorile lungimilor segmentelor sunt obținute din proiecție în plan.

Punct început	X / Y	Punct sfârșit	X / Y	Lungime segment (** (m)	Punct început	X / Y	Punct sfârșit	X / Y	Lungime segment (** (m)
1	528.214,138 639.965,712	2	528.165,673 639.929,205	60.676	2	528.165,673 639.929,205	3	528.175,52 639.921,949	12.232
3	528.175,52 639.921,949	4	528.184,526 639.915,363	11.157	4	528.184,526 639.915,363	5	528.191,136 639.910,25	8.357
5	528.191,136 639.910,25	6	528.198,478 639.916,428	9.595	6	528.198,478 639.916,428	7	528.206,292 639.923,295	10.403

Punct început	X / Y	Punct sfârșit	X / Y	Lungime segment (** (m)
7	528.206,292 639.923,295	8	528.211,434 639.927,981	6.957
9	528.222,03 639.937,378	10	528.230,787 639.944,968	11.588
11	528.238,814 639.951,442	12	528.247,734 639.958,269	11.233
13	528.255,265 639.964,375	14	528.259,881 639.967,625	5.645
15	528.269,573 639.974,807	16	528.275,656 639.979,776	7.855
17	528.281,002 639.984,772	18	528.283,712 639.987,803	4.066
19	528.288,356 639.993,294	20	528.290,835 639.996,373	3.953
21	528.298,554 640.006,017	22	528.302,268 640.010,657	5.943
23	528.310,403 640.021,392	24	528.313,993 640.026,343	6.116
25	528.304,219 640.029,955	26	528.297,453 640.032,27	7.151
27	528.295,745 640.032,92	28	528.288,703 640.025,45	10.266
29	528.278,95 640.014,615	30	528.274,536 640.010,178	6.259
31	528.271,346 640.007,387	32	528.259,513 639.996,124	16.336
33	528.256,419 639.993,34	34	528.247,758 639.985,44	11.723
35	528.241,355 639.980,763	36	528.231,574 639.974,66	11.529
37	528.224,573 639.970,85	1	528.214,138 639.965,712	11.631

Punct început	X / Y	Punct sfârșit	X / Y	Lungime segment (** (m)
8	528.211,434 639.927,981	9	528.222,03 639.937,378	14.163
10	528.230,787 639.944,968	11	528.238,814 639.951,442	10.312
12	528.247,734 639.958,269	13	528.255,265 639.964,375	9.695
14	528.259,881 639.967,625	15	528.269,573 639.974,807	12.063
16	528.275,656 639.979,776	17	528.281,002 639.984,772	7.317
18	528.283,712 639.987,803	19	528.288,356 639.993,294	7.192
20	528.290,835 639.996,373	21	528.298,554 640.006,017	12.353
22	528.302,268 640.010,657	23	528.310,403 640.021,392	13.469
24	528.313,993 640.026,343	25	528.304,219 640.029,955	10.42
26	528.297,453 640.032,27	27	528.295,745 640.032,92	1.828
28	528.288,703 640.025,45	29	528.278,95 640.014,615	14.578
30	528.274,536 640.010,178	31	528.271,346 640.007,387	4.239
32	528.259,513 639.996,124	33	528.256,419 639.993,34	4.162
34	528.247,758 639.985,44	35	528.241,355 639.980,763	7.929
36	528.231,574 639.974,66	37	528.224,573 639.970,85	7.971

** Lungimile segmentelor sunt determinate în planul de proiecție Stereo 70 și sunt rotunjite la 1 milimetru.

*** Distanța dintre puncte este formată din segmente cumulate ce sunt mai mici decât valoarea 1 milimetru.

**DATE DESPRE IMOBILUL NR. 299**

Oficiul de Cadastru și Publicitate Imobiliară SUCEAVA
Biroul de Cadastru și Publicitate Imobiliară Vatra Dornei

A. Partea I. Descrierea imobilului

TEREN Necunoscut

Adresa: Loc. Panaci, Jud. Suceava

Nr. Crt	Nr cadastral Nr. topografic	Suprafața* (mp)	Observații / Referințe
A1	30258	5.416	Sector cadastral:7 Teren imprejmuit;

B. Partea II. Proprietari și acte

Inscrieri privitoare la dreptul de proprietate și alte drepturi reale		Referințe
1048 / 23/02/2010		
Act Notarial nr. 231, din 19/02/2010 emis de BNP NICOLAI ROTARU;		
B1	Intabulare, drept de PROPRIETATE, dobandit prin Conventie, cota actuala 1/2, cota initiala 1/2 1) NIGA ANDREI	A1
B2	Intabulare, drept de PROPRIETATE, dobandit prin Conventie, cota actuala 1/2, cota initiala 1/2 1) NIGA ANDREEA-ELENA	A1

C. Partea III. SARCINI .

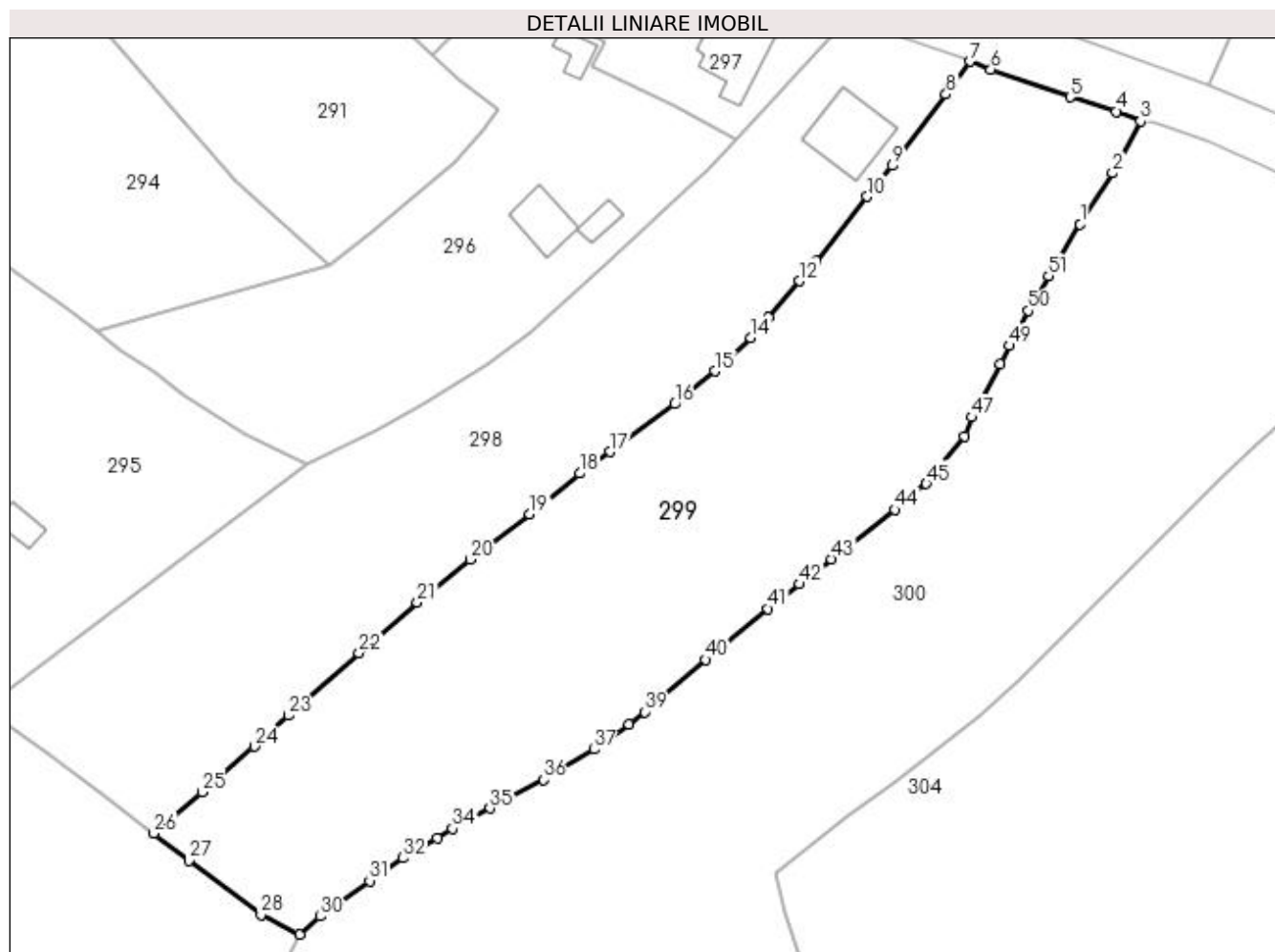
Inscrieri privind dezmembramintele dreptului de proprietate, drepturi reale de garanție și sarcini	Referințe
NU SUNT	

Anexa Nr. 1 La Partea I

Teren

Nr cadastral	Suprafața (mp)*	Observații / Referințe
30258	5.416	

* Suprafața este determinată în planul de proiecție Stereo 70.



Date referitoare la teren

Crt	Categorie folosință	Intravilan	Suprafața (mp)	Tarla	Parcelă	Nr. topo	Observații / Referințe
1	faneata	DA	5.388	-	-	-	
2	faneata	NU	28	-	-	-	

Lungime Segmente

1) Valorile lungimilor segmentelor sunt obținute din proiecție în plan.

Punct început	X / Y	Punct sfârșit	X / Y	Lungime segment	Punct început	X / Y	Punct sfârșit	X / Y	Lungime segment	Punct început	X / Y	Punct sfârșit	X / Y	Lungime segment
1	528.330,59 640.001,867	2	528.335,469 640.009,559	9.109	2	528.335,469 640.009,559	3	528.339,677 640.017,366	8.869	3	528.339,677 640.017,366	4	528.336,054 640.018,834	3.909
4	528.336,054 640.018,834	5	528.329,108 640.020,994	7.274	5	528.329,108 640.020,994	6	528.317,14 640.025,136	12.664	6	528.317,14 640.025,136	7	528.313,993 640.026,343	3.371
7	528.313,993 640.026,343	8	528.310,403 640.021,392	6.116	8	528.310,403 640.021,392	9	528.302,268 640.010,657	13.469	9	528.302,268 640.010,657	10	528.298,554 640.006,017	5.943
10	528.298,554 640.006,017	11	528.290,835 639.996,373	12.353	11	528.290,835 639.996,373	12	528.288,356 639.993,294	3.953	12	528.288,356 639.993,294	13	528.283,712 639.987,803	7.192
13	528.283,712 639.987,803	14	528.281,002 639.984,772	4.066	14	528.281,002 639.984,772	15	528.275,656 639.979,776	7.317	15	528.275,656 639.979,776	16	528.269,573 639.974,807	7.855

Punct început	X / Y	Punct sfârșit	X / Y	Lungime segment	Punct început	X / Y	Punct sfârșit	X / Y	Lungime segment	Punct început	X / Y	Punct sfârșit	X / Y	Lungime segment
16	528.269,573 639.974,807	17	528.259,881 639.967,625	12.063	17	528.259,881 639.967,625	18	528.255,265 639.964,375	5.645	18	528.255,265 639.964,375	19	528.247,734 639.958,269	9.695
19	528.247,734 639.958,269	20	528.238,814 639.951,442	11.233	20	528.238,814 639.951,442	21	528.230,787 639.944,968	10.312	21	528.230,787 639.944,968	22	528.222,03 639.937,378	11.588
22	528.222,03 639.937,378	23	528.211,434 639.927,981	14.163	23	528.211,434 639.927,981	24	528.206,292 639.923,295	6.957	24	528.206,292 639.923,295	25	528.198,478 639.916,428	10.403
25	528.198,478 639.916,428	26	528.191,136 639.910,25	9.595	26	528.191,136 639.910,25	27	528.196,408 639.906,118	6.698	27	528.196,408 639.906,118	28	528.207,315 639.897,948	13.628
28	528.207,315 639.897,948	29	528.213,115 639.895,026	6.494	29	528.213,115 639.895,026	30	528.216,244 639.897,747	4.147	30	528.216,244 639.897,747	31	528.223,642 639.903,067	9.112
31	528.223,642 639.903,067	32	528.228,632 639.906,525	6.071	32	528.228,632 639.906,525	33	528.233,846 639.909,459	5.983	33	528.233,846 639.909,459	34	528.236,133 639.910,905	2.706
34	528.236,133 639.910,905	35	528.241,759 639.914,001	6.422	35	528.241,759 639.914,001	36	528.249,833 639.918,265	9.131	36	528.249,833 639.918,265	37	528.257,39 639.922,871	8.85
37	528.257,39 639.922,871	38	528.262,705 639.926,647	6.52	38	528.262,705 639.926,647	39	528.265,021 639.928,501	2.967	39	528.265,021 639.928,501	40	528.274,173 639.936,378	12.075
40	528.274,173 639.936,378	41	528.283,596 639.944,014	12.129	41	528.283,596 639.944,014	42	528.288,345 639.947,731	6.031	42	528.288,345 639.947,731	43	528.293,136 639.951,497	6.094
43	528.293,136 639.951,497	44	528.302,747 639.958,911	12.138	44	528.302,747 639.958,911	45	528.307,427 639.962,817	6.096	45	528.307,427 639.962,817	46	528.313,187 639.969,989	9.199
46	528.313,187 639.969,989	47	528.314,257 639.972,835	3.04	47	528.314,257 639.972,835	48	528.318,584 639.980,863	9.12	48	528.318,584 639.980,863	49	528.319,927 639.983,578	3.029
49	528.319,927 639.983,578	50	528.322,828 639.988,838	6.007	50	528.322,828 639.988,838	51	528.325,865 639.994,052	6.034	51	528.325,865 639.994,052	1	528.330,59 640.001,867	9.132

** Lungimile segmentelor sunt determinate în planul de proiecție Stereo 70 și sunt rotunjite la 1 milimetru.

*** Distanța dintre puncte este formată din segmente cumulate ce sunt mai mici decât valoarea 1 milimetru.

**DATE DESPRE IMOBILUL NR. 300**

Oficiul de Cadastru și Publicitate Imobiliară SUCEAVA
Biroul de Cadastru și Publicitate Imobiliară Vatra Dornei

A. Partea I. Descrierea imobilului

TEREN Necunoscut

Adresa: Loc. Panaci, Jud. Suceava

Nr. Crt	Nr cadastral Nr. topografic	Suprafața* (mp)	Observații / Referințe
A1		8.911	Sector cadastral:7 Teren imprejmuit;

B. Partea II. Proprietari și acte

Inscrieri privitoare la dreptul de proprietate și alte drepturi reale		Referințe
300 / 02/12/2022		
Act Normativ nr. 7, din 13/03/1996 emis de PARLAMENTUL ROMANIEI;		
B1	Intabulare, drept de PROPRIETATE, dobândit prin Lege, cota actuala 1/1 1) NEIDENTIFICAT NEIDENTIFICAT	A1
Act Administrativ nr. 6123, din 23/11/2022 emis de Primaria Comunei Panaci;		
B2	Se noteaza posesia factica in favoarea lui 1) NECHIFOR ANDREEA	A1

C. Partea III. SARCINI .

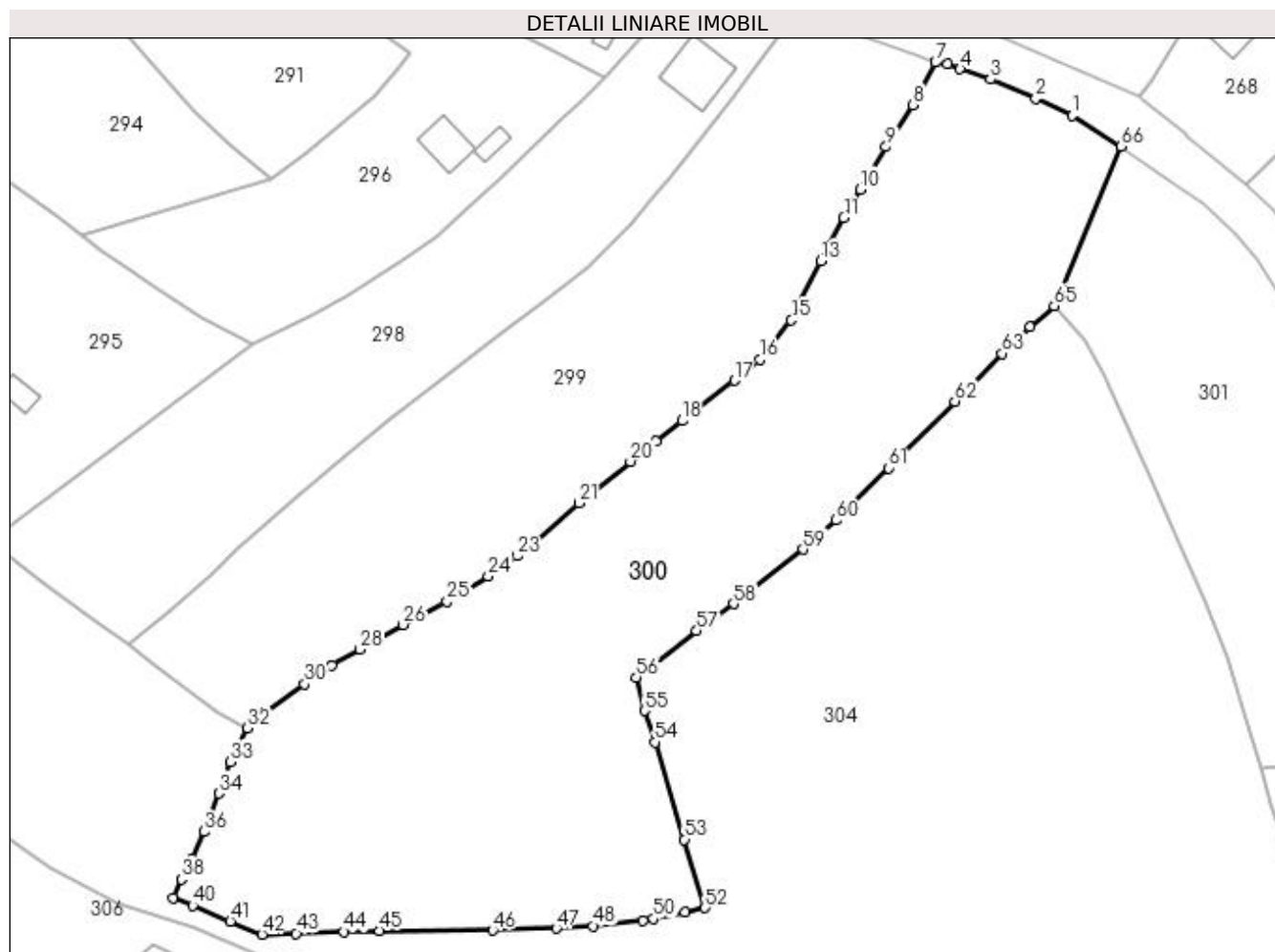
Inscrieri privind dezmembramintele dreptului de proprietate, drepturi reale de garanție și sarcini	Referințe
NU SUNT	

Anexa Nr. 1 La Partea I

Teren

Nr cadastral	Suprafața (mp)*	Observații / Referințe
	8.911	

* Suprafața este determinată în planul de proiecție Stereo 70.



Date referitoare la teren

Crt	Categorie folosință	Intravilan	Suprafața (mp)	Tarla	Parcelă	Nr. topo	Observații / Referințe
1	faneata	DA	8.445	-	-	-	
2	faneata	NU	466	-	-	-	

Lungime Segmente

1) Valorile lungimilor segmentelor sunt obținute din proiecție în plan.

Punct început	X / Y	Punct sfârșit	X / Y	Lungime segment
1	528.364,88 640.007,61	2	528.358,15 640.010,73	7.418
4	528.344,23 640.016,19	5	528.341,88 640.017,06	2.506
7	528.339,677 640.017,366	8	528.335,469 640.009,559	8.869
10	528.325,865 639.994,052	11	528.322,828 639.988,838	6.034
13	528.318,584 639.980,863	14	528.314,257 639.972,835	9.12
2	528.358,15 640.010,73	3	528.349,81 640.014,29	9.068
5	528.341,88 640.017,06	6	528.339,9 640.017,56	2.042
8	528.335,469 640.009,559	9	528.330,59 640.001,867	9.109
11	528.322,828 639.988,838	12	528.319,927 639.983,578	6.007
14	528.314,257 639.972,835	15	528.313,187 639.969,989	3.04
3	528.349,81 640.014,29	4	528.344,23 640.016,19	5.895
6	528.339,9 640.017,56	7	528.339,677 640.017,366	0.296
9	528.330,59 640.001,867	10	528.325,865 639.994,052	9.132
12	528.319,927 639.983,578	13	528.318,584 639.980,863	3.029
15	528.313,187 639.969,989	16	528.307,427 639.962,817	9.199

Punct început	X / Y	Punct sfârșit	X / Y	Lungime segment	Punct început	X / Y	Punct sfârșit	X / Y	Lungime segment	Punct început	X / Y	Punct sfârșit	X / Y	Lungime segment
16	528.307,427 639.962,817	17	528.302,747 639.958,911	6.096	17	528.302,747 639.958,911	18	528.293,136 639.951,497	12.138	18	528.293,136 639.951,497	19	528.288,345 639.947,731	6.094
19	528.288,345 639.947,731	20	528.283,596 639.944,014	6.031	20	528.283,596 639.944,014	21	528.274,173 639.936,378	12.129	21	528.274,173 639.936,378	22	528.265,021 639.928,501	12.075
22	528.265,021 639.928,501	23	528.262,705 639.926,647	2.967	23	528.262,705 639.926,647	24	528.257,39 639.922,871	6.52	24	528.257,39 639.922,871	25	528.249,833 639.918,265	8.85
25	528.249,833 639.918,265	26	528.241,759 639.914,001	9.131	26	528.241,759 639.914,001	27	528.236,133 639.910,905	6.422	27	528.236,133 639.910,905	28	528.233,846 639.909,459	2.706
28	528.233,846 639.909,459	29	528.228,632 639.906,525	5.983	29	528.228,632 639.906,525	30	528.223,642 639.903,067	6.071	30	528.223,642 639.903,067	31	528.216,244 639.897,747	9.112
31	528.216,244 639.897,747	32	528.213,115 639.895,026	4.147	32	528.213,115 639.895,026	33	528.210,0 639.888,8	6.962	33	528.210,0 639.888,8	34	528.207,9 639.882,98	6.187
34	528.207,9 639.882,98	35	528.206,21 639.878,28	4.995	35	528.206,21 639.878,28	36	528.205,16 639.875,94	2.565	36	528.205,16 639.875,94	37	528.202,85 639.870,97	5.481
37	528.202,85 639.870,97	38	528.201,0 639.867,18	4.217	38	528.201,0 639.867,18	39	528.199,43 639.863,8	3.727	39	528.199,43 639.863,8	40	528.203,03 639.862,38	3.87
40	528.203,03 639.862,38	41	528.209,98 639.859,43	7.55	41	528.209,98 639.859,43	42	528.215,79 639.857,05	6.279	42	528.215,79 639.857,05	43	528.222,08 639.857,24	6.293
43	528.222,08 639.857,24	44	528.230,89 639.857,55	8.815	44	528.230,89 639.857,55	45	528.237,38 639.857,71	6.492	45	528.237,38 639.857,71	46	528.258,25 639.857,81	20.87
46	528.258,25 639.857,81	47	528.269,93 639.858,16	11.685	47	528.269,93 639.858,16	48	528.276,66 639.858,61	6.745	48	528.276,66 639.858,61	49	528.285,82 639.859,64	9.218
49	528.285,82 639.859,64	50	528.287,84 639.859,92	2.039	50	528.287,84 639.859,92	51	528.293,64 639.861,1	5.919	51	528.293,64 639.861,1	52	528.297,33 639.861,95	3.787
52	528.297,33 639.861,95	53	528.293,52 639.874,5	13.116	53	528.293,52 639.874,5	54	528.288,07 639.892,41	18.721	54	528.288,07 639.892,41	55	528.286,23 639.898,17	6.047
55	528.286,23 639.898,17	56	528.284,68 639.904,35	6.371	56	528.284,68 639.904,35	57	528.295,76 639.912,87	13.977	57	528.295,76 639.912,87	58	528.302,54 639.917,86	8.418
58	528.302,54 639.917,86	59	528.315,37 639.927,82	16.242	59	528.315,37 639.927,82	60	528.321,42 639.933,21	8.103	60	528.321,42 639.933,21	61	528.331,14 639.942,79	13.648
61	528.331,14 639.942,79	62	528.343,28 639.955,06	17.261	62	528.343,28 639.955,06	63	528.352,01 639.963,85	12.389	63	528.352,01 639.963,85	64	528.357,13 639.968,71	7.059
64	528.357,13 639.968,71	65	528.361,53 639.972,63	5.893	65	528.361,53 639.972,63	66	528.373,855 640.001,917	31.775	66	528.373,855 640.001,917	1	528.364,88 640.007,61	10.628

** Lungimile segmentelor sunt determinate în planul de proiecție Stereo 70 și sunt rotunjite la 1 milimetru.

*** Distanța dintre puncte este formată din segmente cumulate ce sunt mai mici decât valoarea 1 milimetru.

**DATE DESPRE IMOBILUL NR. 301**

Oficiul de Cadastru și Publicitate Imobiliară SUCEAVA
Biroul de Cadastru și Publicitate Imobiliară Vatra Dornei

A. Partea I. Descrierea imobilului

TEREN Intravilan

Adresa: Loc. Panaci, Jud. Suceava

Nr. Crt	Nr cadastral Nr. topografic	Suprafața* (mp)	Observații / Referințe
A1	30213	3.983	Sector cadastral:7 Teren imprejmuit;

B. Partea II. Proprietari și acte

Inscrieri privitoare la dreptul de proprietate și alte drepturi reale	Referințe
21461 / 30/12/2021	
Act Notarial nr. 3160, din 29/12/2021 emis de Vasilit Niculina;	
B2	A1
Intabulare, drept de PROPRIETATE, bun propriu, dobandit prin Conventie, cota actuala 1/1, cota initiala 1/1 1) NECHIFOR ANDREEA	

C. Partea III. SARCINI .

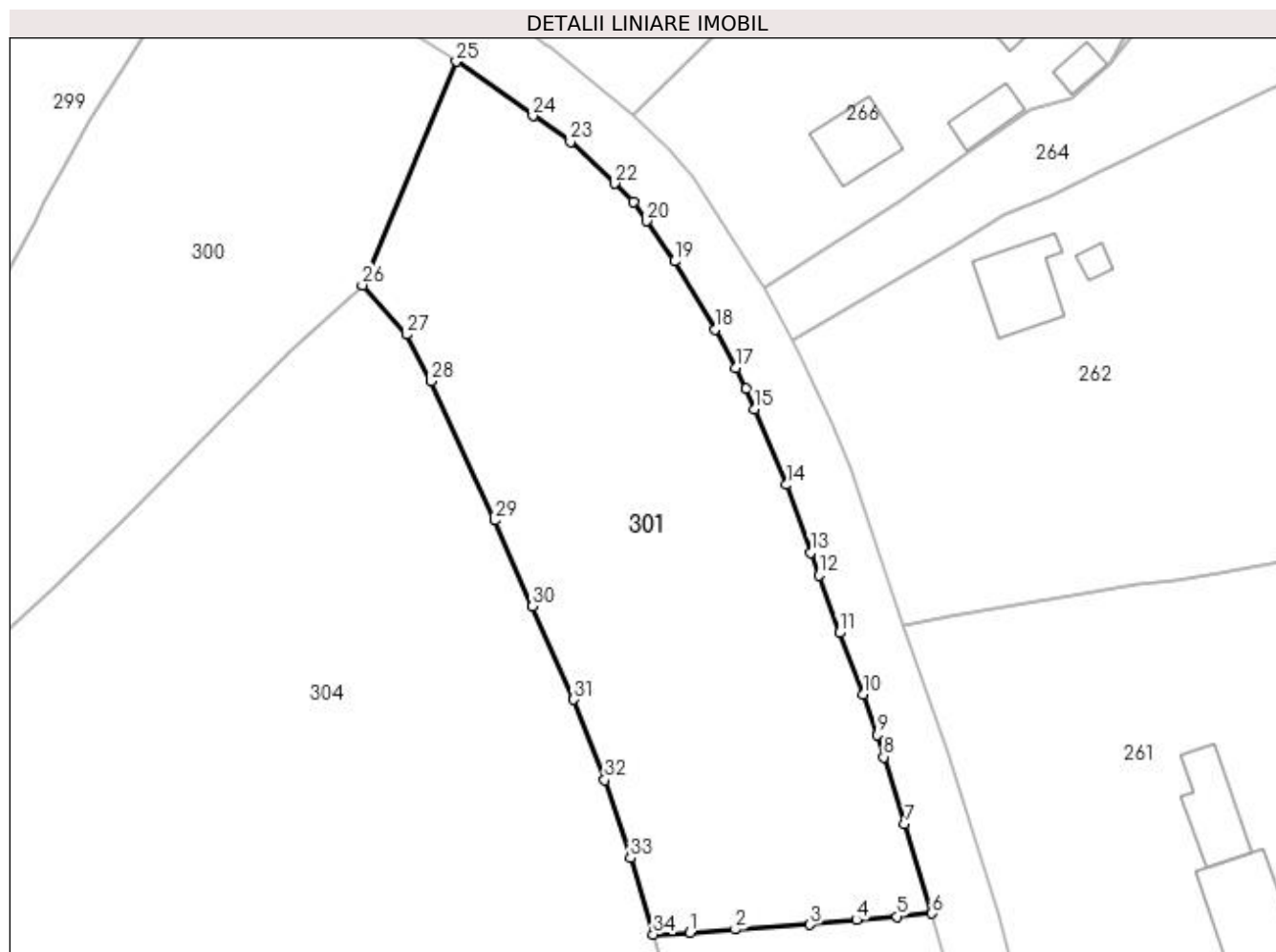
Inscrieri privind dezmembramintele dreptului de proprietate, drepturi reale de garanție și sarcini	Referințe
NU SUNT	

Anexa Nr. 1 La Partea I

Teren

Nr cadastral	Suprafața (mp)*	Observații / Referințe
30213	3.983	

* Suprafața este determinată în planul de proiecție Stereo 70.



Date referitoare la teren

Crt	Categorie folosință	Intra vilan	Suprafața (mp)	Tarla	Parcelă	Nr. topo	Observații / Referințe
1	faneata	DA	3.983	-	-	-	

Lungime Segmente

1) Valorile lungimilor segmentelor sunt obținute din proiecție în plan.

Punct început	X / Y	Punct sfârșit	X / Y	Lungime segment (** (m)
1	528.404,47 639.887,83	2	528.410,41 639.888,24	5.954
3	528.420,18 639.888,88	4	528.426,3 639.889,49	6.15
5	528.431,55 639.889,95	6	528.436,17 639.890,36	4.638
7	528.432,62 639.902,02	8	528.429,85 639.910,82	9.226
9	528.429,01 639.913,74	10	528.427,14 639.919,06	5.639

Punct început	X / Y	Punct sfârșit	X / Y	Lungime segment (** (m)
2	528.410,41 639.888,24	3	528.420,18 639.888,88	9.791
4	528.426,3 639.889,49	5	528.431,55 639.889,95	5.27
6	528.436,17 639.890,36	7	528.432,62 639.902,02	12.188
8	528.429,85 639.910,82	9	528.429,01 639.913,74	3.038
10	528.427,14 639.919,06	11	528.424,05 639.927,09	8.604

Punct început	X / Y	Punct sfârșit	X / Y	Lungime segment (** (m)
11	528.424,05 639.927,09	12	528.421,41 639.934,61	7.97
13	528.420,32 639.937,61	14	528.417,1 639.946,48	9.436
15	528.412,91 639.956,35	16	528.411,82 639.959,08	2.94
17	528.410,47 639.961,77	18	528.407,79 639.966,85	5.744
19	528.402,45 639.975,76	20	528.398,79 639.981,04	6.424
21	528.397,03 639.983,53	22	528.394,64 639.985,94	3.394
23	528.388,79 639.991,4	24	528.383,88 639.994,81	5.978
25	528.373,855 640.001,917	26	528.361,53 639.972,63	31.775
27	528.367,33 639.966,16	28	528.370,5 639.960,05	6.883
29	528.378,94 639.941,81	30	528.383,84 639.930,58	12.252
31	528.389,24 639.918,36	32	528.393,31 639.907,83	11.289
33	528.396,66 639.897,59	34	528.399,66 639.887,6	10.431

Punct început	X / Y	Punct sfârșit	X / Y	Lungime segment (** (m)
12	528.421,41 639.934,61	13	528.420,32 639.937,61	3.192
14	528.417,1 639.946,48	15	528.412,91 639.956,35	10.723
16	528.411,82 639.959,08	17	528.410,47 639.961,77	3.01
18	528.407,79 639.966,85	19	528.402,45 639.975,76	10.388
20	528.398,79 639.981,04	21	528.397,03 639.983,53	3.049
22	528.394,64 639.985,94	23	528.388,79 639.991,4	8.002
24	528.383,88 639.994,81	25	528.373,855 640.001,917	12.289
26	528.361,53 639.972,63	27	528.367,33 639.966,16	8.689
28	528.370,5 639.960,05	29	528.378,94 639.941,81	20.098
30	528.383,84 639.930,58	31	528.389,24 639.918,36	13.36
32	528.393,31 639.907,83	33	528.396,66 639.897,59	10.774
34	528.399,66 639.887,6	1	528.404,47 639.887,83	4.815

** Lungimile segmentelor sunt determinate în planul de proiecție Stereo 70 și sunt rotunjite la 1 milimetru.

*** Distanța dintre puncte este formată din segmente cumulate ce sunt mai mici decât valoarea 1 milimetru.

**DATE DESPRE IMOBILUL NR. 302**

Oficiul de Cadastru și Publicitate Imobiliară SUCEAVA
Biroul de Cadastru și Publicitate Imobiliară Vatra Dornei

A. Partea I. Descrierea imobilului

TEREN Intravilan

Adresa: Loc. Panaci, Jud. Suceava

Nr. Crt	Nr cadastral Nr. topografic	Suprafața* (mp)	Observații / Referințe
A1		6.871	Sector cadastral:7 Teren imprejmuit;

B. Partea II. Proprietari și acte

Inscrieri privitoare la dreptul de proprietate și alte drepturi reale		Referințe
302 / 02/12/2022		
Act Normativ nr. 7, din 13/03/1996 emis de PARLAMENTUL ROMANIEI;		
B1	Intabulare, drept de PROPRIETATE, dobândit prin Lege, cota actuala 1/1 1) NEIDENTIFICAT NEIDENTIFICAT	A1
Act Administrativ nr. 6003, din 21/11/2022 emis de Primaria Comunei Panaci;		
B2	Se noteaza posesia factica in favoarea lui 1) COJOC MIHAIL	A1

C. Partea III. SARCINI .

Inscrieri privind dezmembramintele dreptului de proprietate, drepturi reale de garanție și sarcini	Referințe
NU SUNT	

Punct început	X / Y	Punct sfârșit	X / Y	Lungime segment	Punct început	X / Y	Punct sfârșit	X / Y	Lungime segment	Punct început	X / Y	Punct sfârșit	X / Y	Lungime segment
19	528.444,35 639.861,03	20	528.443,23 639.865,77	4.871	20	528.443,23 639.865,77	21	528.441,64 639.871,43	5.879	21	528.441,64 639.871,43	22	528.438,15 639.883,68	12.737
22	528.438,15 639.883,68	23	528.436,17 639.890,36	6.967	23	528.436,17 639.890,36	24	528.431,55 639.889,95	4.638	24	528.431,55 639.889,95	25	528.426,3 639.889,49	5.27
25	528.426,3 639.889,49	26	528.420,18 639.888,88	6.15	26	528.420,18 639.888,88	27	528.410,41 639.888,24	9.791	27	528.410,41 639.888,24	28	528.404,47 639.887,83	5.954
28	528.404,47 639.887,83	29	528.399,66 639.887,6	4.815	29	528.399,66 639.887,6	30	528.401,52 639.881,17	6.694	30	528.401,52 639.881,17	31	528.403,65 639.874,25	7.24
31	528.403,65 639.874,25	32	528.405,65 639.867,26	7.27	32	528.405,65 639.867,26	33	528.408,66 639.856,72	10.961	33	528.408,66 639.856,72	34	528.410,9 639.848,59	8.433
34	528.410,9 639.848,59	35	528.413,64 639.837,5	11.423	35	528.413,64 639.837,5	36	528.414,79 639.833,07	4.577	36	528.414,79 639.833,07	37	528.416,4 639.827,38	5.913
37	528.416,4 639.827,38	38	528.418,06 639.821,69	5.927	38	528.418,06 639.821,69	39	528.421,07 639.811,6	10.529	39	528.421,07 639.811,6	40	528.422,95 639.806,48	5.454
40	528.422,95 639.806,48	41	528.425,63 639.797,27	9.592	41	528.425,63 639.797,27	42	528.427,88 639.790,31	7.315	42	528.427,88 639.790,31	43	528.428,48 639.788,38	2.021
43	528.428,48 639.788,38	44	528.433,56 639.773,67	15.562	44	528.433,56 639.773,67	45	528.435,95 639.766,11	7.929	45	528.435,95 639.766,11	46	528.439,88 639.754,28	12.466
46	528.439,88 639.754,28	47	528.442,57 639.747,12	7.649	47	528.442,57 639.747,12	48	528.444,34 639.741,77	5.635	48	528.444,34 639.741,77	49	528.445,39 639.738,93	3.028
49	528.445,39 639.738,93	50	528.446,43 639.735,03	4.036	50	528.446,43 639.735,03	51	528.448,77 639.728,06	7.352	51	528.448,77 639.728,06	52	528.451,6 639.718,48	9.989
52	528.451,6 639.718,48	53	528.453,578 639.712,231	6.555	53	528.453,578 639.712,231	54	528.453,73 639.711,72	0.533	54	528.453,73 639.711,72	55	528.458,09 639.700,19	12.327
55	528.458,09 639.700,19	56	528.460,47 639.694,55	6.122	56	528.460,47 639.694,55	57	528.462,701 639.689,353	5.656	57	528.462,701 639.689,353	1	528.470,249 639.695,01	9.433

** Lungimile segmentelor sunt determinate în planul de proiecție Stereo 70 și sunt rotunjite la 1 milimetru.

*** Distanța dintre puncte este formată din segmente cumulate ce sunt mai mici decât valoarea 1 milimetru.

**DATE DESPRE IMOBILUL NR. 303**

Oficiul de Cadastru și Publicitate Imobiliară SUCEAVA
Biroul de Cadastru și Publicitate Imobiliară Vatra Dornei

A. Partea I. Descrierea imobilului

TEREN Intravilan

Adresa: Loc. Panaci, Jud. Suceava

Nr. Crt	Nr cadastral Nr. topografic	Suprafața* (mp)	Observații / Referințe
A1		400	Sector cadastral:7 Teren imprejmuit;

Construcții

Crt	Nr cadastral Nr. topografic	Adresa	Observații / Referințe
A1.1		Loc. Panaci, Jud. Suceava	Nr. niveluri:2; S. construita la sol:134 mp; Locuinta

B. Partea II. Proprietari și acte

Inscrieri privitoare la dreptul de proprietate și alte drepturi reale	Referințe
303 / 02/12/2022	
Act Notarial nr. 1304, din 13/06/1996 emis de BNP CATARGIU STELIAN;	
B1	Intabulare, drept de PROPRIETATE bun comun, dobandit prin Conventie, cota actuala 1/1, cota initiala 1/1 1) FILIMON MIHAI-PETRU
Act Administrativ nr. 6190, din 28/11/2022 emis de Primaria Comunei Panaci;	
B2	Intabulare, drept de PROPRIETATE, dobandit prin Lege, cota actuala 1/1 1) FILIMON ELENA-NADIA 2) FILIMON MIHAI-PETRU

C. Partea III. SARCINI .

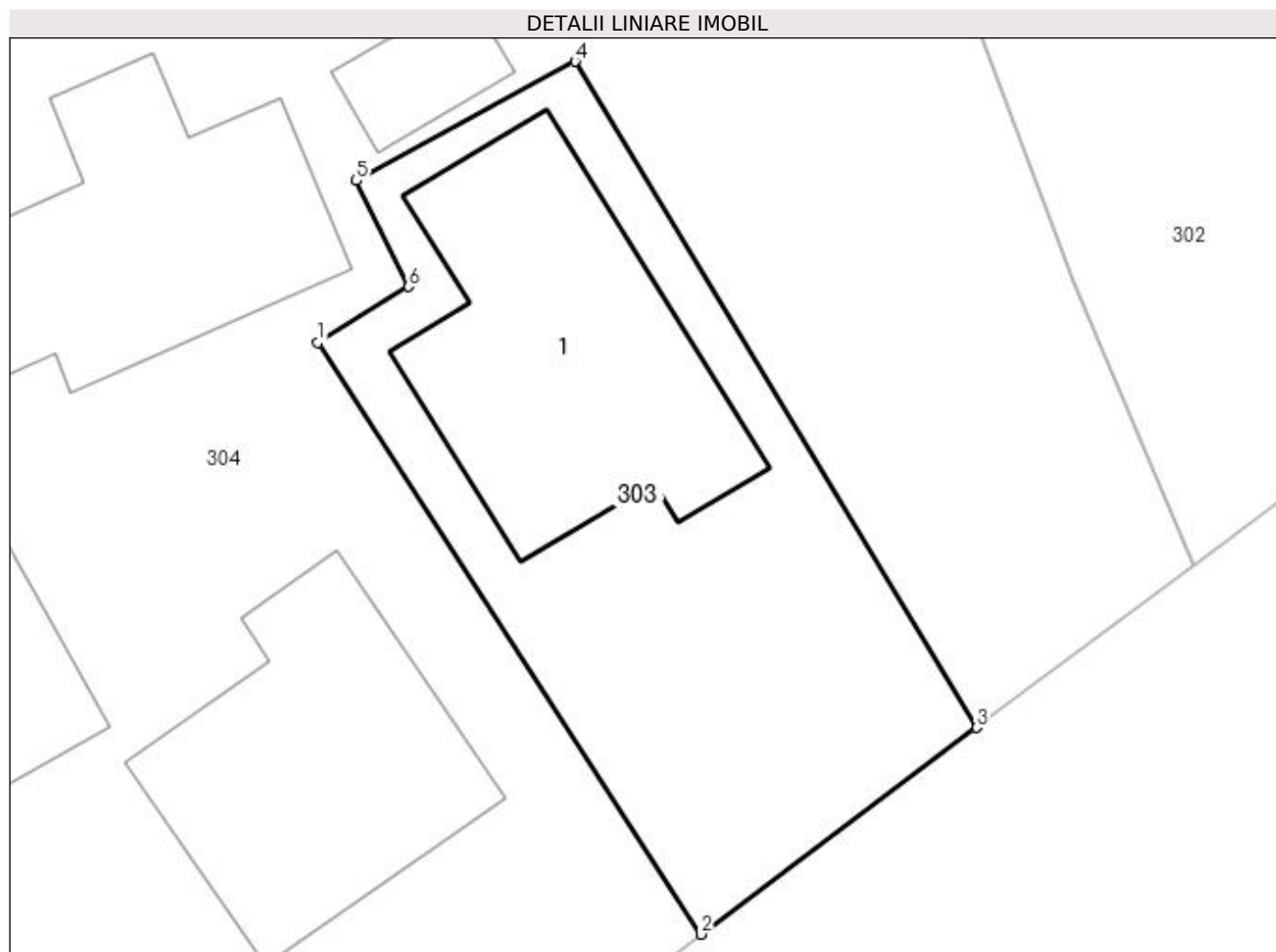
Inscrieri privind dezmembramintele dreptului de proprietate, drepturi reale de garanție și sarcini	Referințe
NU SUNT	

Anexa Nr. 1 La Partea I

Teren

Nr cadastral	Suprafața (mp)*	Observații / Referințe
	400	

* Suprafața este determinată în planul de proiecție Stereo 70.



Date referitoare la teren

Crt	Categorie folosință	Intra vilan	Suprafața (mp)	Tarla	Parcelă	Nr. topo	Observații / Referințe
1	curți constructii	DA	400	-	-	-	

Date referitoare la construcții

Crt	Număr	Destinație construcție	Supraf. (mp)	Situație juridică	Observații / Referințe
A1.1		construcții de locuințe	134	Cu acte	Nr. niveluri:2; S. construita la sol:134 mp; Locuinta

Lungime Segmente

1) Valorile lungimilor segmentelor sunt obținute din proiecție în plan.

Punct început	X / Y	Punct sfârșit	X / Y	Lungime segment (** (m)
1	528.429,107 639.697,855	2	528.443,806 639.675,194	27.011
2	528.443,806 639.675,194	3	528.454,368 639.683,108	13.198
3	528.454,368 639.683,108	4	528.438,974 639.708,631	29.806
4	528.438,974 639.708,631	5	528.430,597 639.704,066	9.54

Punct început	X / Y	Punct sfârșit	X / Y	Lungime segment (** (m)
5	528.430,597 639.704,066	6	528.432,608 639.700,003	4.533
6	528.432,608 639.700,003	1	528.429,107 639.697,855	4.107

** Lungimile segmentelor sunt determinate în planul de proiecție Stereo 70 și sunt rotunjite la 1 milimetru.

*** Distanța dintre puncte este formată din segmente cumulate ce sunt mai mici decât valoarea 1 milimetru.

**DATE DESPRE IMOBILUL NR. 304**

Oficiul de Cadastru și Publicitate Imobiliară SUCEAVA
Biroul de Cadastru și Publicitate Imobiliară Vatra Dornei

A. Partea I. Descrierea imobilului

TEREN Necunoscut

Adresa: Loc. Panaci, Jud. Suceava

Nr. Crt	Nr cadastral Nr. topografic	Suprafața* (mp)	Observații / Referințe
A1		36.060	Sector cadastral:7 Teren imprejmuit;

Construcții

Crt	Nr cadastral Nr. topografic	Adresa	Observații / Referințe
A1.1		Loc. Panaci, Jud. Suceava	Nr. niveluri:2; S. construita la sol:116 mp; Locuinta
A1.2		Loc. Panaci, Jud. Suceava	Nr. niveluri:1; S. construita la sol:61 mp; Anexa
A1.3		Loc. Panaci, Jud. Suceava	Nr. niveluri:1; S. construita la sol:156 mp; Anexa
A1.4		Loc. Panaci, Jud. Suceava	Nr. niveluri:1; S. construita la sol:22 mp; Anexa
A1.5		Loc. Panaci, Jud. Suceava	Nr. niveluri:1; S. construita la sol:56 mp; Anexa
A1.6		Loc. Panaci, Jud. Suceava	Nr. niveluri:1; S. construita la sol:40 mp; Anexa
A1.7		Loc. Panaci, Jud. Suceava	Nr. niveluri:1; S. construita la sol:104 mp; Anexa

B. Partea II. Proprietari și acte

Inscrieri privitoare la dreptul de proprietate și alte drepturi reale	Referințe
304 / 02/12/2022	
Act Notarial nr. 138, din 20/11/2014 emis de BIN VASILUT NICULINA;	
B1	Intabulare, drept de PROPRIETATE bun comun, dobandit prin Succesiune, cota actuala 3/4, cota initiala 1/1 1) FILIMON MIHAI-PETRU
Act Notarial nr. 84, din 10/06/2021 emis de BIN VASILUT NICULINA;	
B2	Intabulare, drept de PROPRIETATE, dobandit prin Succesiune, cota actuala 1/4 1) FILIMON MIHAI-PETRU
Act Administrativ nr. 6190, din 28/11/2022 emis de Primaria Comunei Panaci;	
B3	Intabulare, drept de PROPRIETATE, dobandit prin Lege, cota actuala 1/1 1) FILIMON MIHAI-PETRU

C. Partea III. SARCINI .

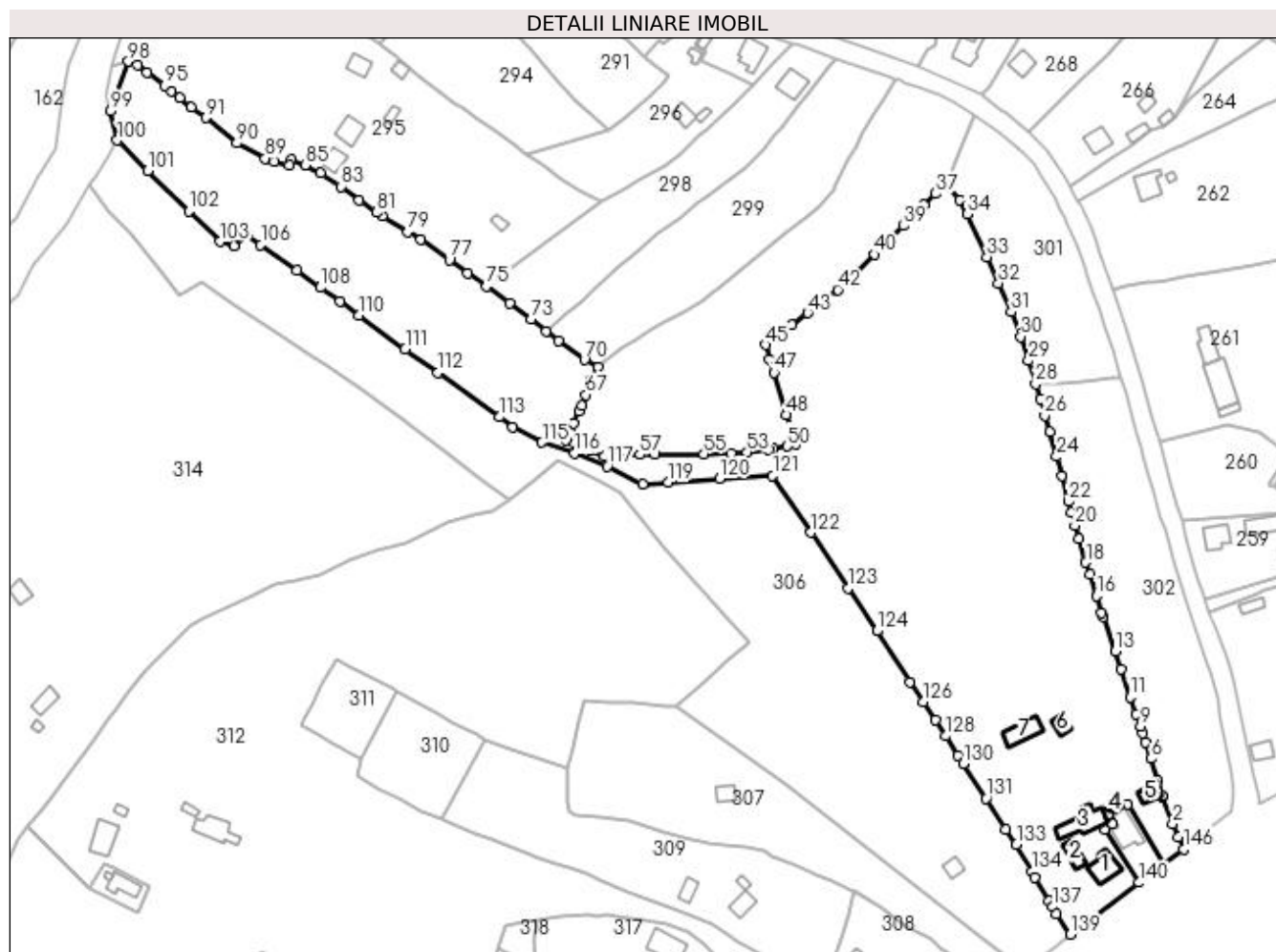
Inscrieri privind dezmembramintele dreptului de proprietate, drepturi reale de garanție și sarcini	Referințe
NU SUNT	

Anexa Nr. 1 La Partea I

Teren

Nr cadastral	Suprafața (mp)*	Observații / Referințe
	36.060	

* Suprafața este determinată în planul de proiecție Stereo 70.



Date referitoare la teren

Crt	Categorie folosință	Intra vilan	Suprafața (mp)	Tarla	Parcelă	Nr. topo	Observații / Referințe
1	curți constructii	DA	1.170	-	-	-	
2	faneata	DA	25.471	-	-	-	
3	faneata	DA	63	-	-	-	
4	faneata	NU	9.356	-	-	-	

Date referitoare la construcții

Crt	Număr	Destinație construcție	Supraf. (mp)	Situație juridică	Observații / Referințe
A1.1		construcții de locuințe	116	Cu acte	Nr. niveluri:2; S. construita la sol:116 mp; Locuinta
A1.2		construcții anexa	61	Cu acte	Nr. niveluri:1; S. construita la sol:61 mp; Anexa
A1.3		construcții anexa	156	Cu acte	Nr. niveluri:1; S. construita la sol:156 mp; Anexa
A1.4		construcții anexa	22	Cu acte	Nr. niveluri:1; S. construita la sol:22 mp; Anexa
A1.5		construcții anexa	56	Cu acte	Nr. niveluri:1; S. construita la sol:56 mp; Anexa
A1.6		construcții anexa	40	Cu acte	Nr. niveluri:1; S. construita la sol:40 mp; Anexa
A1.7		construcții anexa	104	Cu acte	Nr. niveluri:1; S. construita la sol:104 mp; Anexa

Lungime Segmente

1) Valorile lungimilor segmentelor sunt obținute din proiecție în plan.

Punct început	X / Y	Punct sfârșit	X / Y	Lungime segment	Punct început	X / Y	Punct sfârșit	X / Y	Lungime segment	Punct început	X / Y	Punct sfârșit	X / Y	Lungime segment
1	528.460,47 639.694,55	2	528.458,09 639.700,19	6.122	2	528.458,09 639.700,19	3	528.453,73 639.711,72	12.327	3	528.453,73 639.711,72	4	528.453,578 639.712,231	0.533
4	528.453,578 639.712,231	5	528.451,6 639.718,48	6.555	5	528.451,6 639.718,48	6	528.448,77 639.728,06	9.989	6	528.448,77 639.728,06	7	528.446,43 639.735,03	7.352
7	528.446,43 639.735,03	8	528.445,39 639.738,93	4.036	8	528.445,39 639.738,93	9	528.444,34 639.741,77	3.028	9	528.444,34 639.741,77	10	528.442,57 639.747,12	5.635
10	528.442,57 639.747,12	11	528.439,88 639.754,28	7.649	11	528.439,88 639.754,28	12	528.435,95 639.766,11	12.466	12	528.435,95 639.766,11	13	528.433,56 639.773,67	7.929
13	528.433,56 639.773,67	14	528.428,48 639.788,38	15.562	14	528.428,48 639.788,38	15	528.427,88 639.790,31	2.021	15	528.427,88 639.790,31	16	528.425,63 639.797,27	7.315
16	528.425,63 639.797,27	17	528.422,95 639.806,48	9.592	17	528.422,95 639.806,48	18	528.421,07 639.811,6	5.454	18	528.421,07 639.811,6	19	528.418,06 639.821,69	10.529
19	528.418,06 639.821,69	20	528.416,4 639.827,38	5.927	20	528.416,4 639.827,38	21	528.414,79 639.833,07	5.913	21	528.414,79 639.833,07	22	528.413,64 639.837,5	4.577
22	528.413,64 639.837,5	23	528.410,9 639.848,59	11.423	23	528.410,9 639.848,59	24	528.408,66 639.856,72	8.433	24	528.408,66 639.856,72	25	528.405,65 639.867,26	10.961
25	528.405,65 639.867,26	26	528.403,65 639.874,25	7.27	26	528.403,65 639.874,25	27	528.401,52 639.881,17	7.24	27	528.401,52 639.881,17	28	528.399,66 639.887,6	6.694
28	528.399,66 639.887,6	29	528.396,66 639.897,59	10.431	29	528.396,66 639.897,59	30	528.393,31 639.907,83	10.774	30	528.393,31 639.907,83	31	528.389,24 639.918,36	11.289
31	528.389,24 639.918,36	32	528.383,84 639.930,58	13.36	32	528.383,84 639.930,58	33	528.378,94 639.941,81	12.252	33	528.378,94 639.941,81	34	528.370,5 639.960,05	20.098
34	528.370,5 639.960,05	35	528.367,33 639.966,16	6.883	35	528.367,33 639.966,16	36	528.361,53 639.972,63	8.689	36	528.361,53 639.972,63	37	528.357,13 639.968,71	5.893
37	528.357,13 639.968,71	38	528.352,01 639.963,85	7.059	38	528.352,01 639.963,85	39	528.343,28 639.955,06	12.389	39	528.343,28 639.955,06	40	528.331,14 639.942,79	17.261
40	528.331,14 639.942,79	41	528.321,42 639.933,21	13.648	41	528.321,42 639.933,21	42	528.315,37 639.927,82	8.103	42	528.315,37 639.927,82	43	528.302,54 639.917,86	16.242
43	528.302,54 639.917,86	44	528.295,76 639.912,87	8.418	44	528.295,76 639.912,87	45	528.284,68 639.904,35	13.977	45	528.284,68 639.904,35	46	528.286,23 639.898,17	6.371
46	528.286,23 639.898,17	47	528.288,07 639.892,41	6.047	47	528.288,07 639.892,41	48	528.293,52 639.874,5	18.721	48	528.293,52 639.874,5	49	528.297,33 639.861,95	13.116
49	528.297,33 639.861,95	50	528.293,64 639.861,1	3.787	50	528.293,64 639.861,1	51	528.287,84 639.859,92	5.919	51	528.287,84 639.859,92	52	528.285,82 639.859,64	2.039
52	528.285,82 639.859,64	53	528.276,66 639.858,61	9.218	53	528.276,66 639.858,61	54	528.269,93 639.858,16	6.745	54	528.269,93 639.858,16	55	528.258,25 639.857,81	11.685
55	528.258,25 639.857,81	56	528.237,38 639.857,71	20.87	56	528.237,38 639.857,71	57	528.230,89 639.857,55	6.492	57	528.230,89 639.857,55	58	528.222,08 639.857,24	8.815
58	528.222,08 639.857,24	59	528.215,79 639.857,05	6.293	59	528.215,79 639.857,05	60	528.209,98 639.859,43	6.279	60	528.209,98 639.859,43	61	528.203,03 639.862,38	7.55
61	528.203,03 639.862,38	62	528.199,43 639.863,8	3.87	62	528.199,43 639.863,8	63	528.201,0 639.867,18	3.727	63	528.201,0 639.867,18	64	528.202,85 639.870,97	4.217
64	528.202,85 639.870,97	65	528.205,16 639.875,94	5.481	65	528.205,16 639.875,94	66	528.206,21 639.878,28	2.565	66	528.206,21 639.878,28	67	528.207,9 639.882,98	4.995
67	528.207,9 639.882,98	68	528.210,0 639.888,8	6.187	68	528.210,0 639.888,8	69	528.213,115 639.895,026	6.962	69	528.213,115 639.895,026	70	528.207,315 639.897,948	6.494
70	528.207,315 639.897,948	71	528.196,408 639.906,118	13.628	71	528.196,408 639.906,118	72	528.191,136 639.910,25	6.698	72	528.191,136 639.910,25	73	528.184,526 639.915,363	8.357
73	528.184,526 639.915,363	74	528.175,52 639.921,949	11.157	74	528.175,52 639.921,949	75	528.165,673 639.929,205	12.232	75	528.165,673 639.929,205	76	528.157,521 639.934,782	9.877
76	528.157,521 639.934,782	77	528.149,783 639.940,634	9.702	77	528.149,783 639.940,634	78	528.137,53 639.949,169	14.933	78	528.137,53 639.949,169	79	528.132,101 639.952,41	6.323
79	528.132,101 639.952,41	80	528.121,251 639.959,246	12.824	80	528.121,251 639.959,246	81	528.118,768 639.960,688	2.871	81	528.118,768 639.960,688	82	528.111,261 639.965,853	9.112
82	528.111,261 639.965,853	83	528.103,418 639.971,786	9.834	83	528.103,418 639.971,786	84	528.094,94 639.977,42	10.179	84	528.094,94 639.977,42	85	528.088,336 639.981,014	7.519
85	528.088,336 639.981,014	86	528.082,234 639.983,046	6.431	86	528.082,234 639.983,046	87	528.081,415 639.980,718	2.468	87	528.081,415 639.980,718	88	528.075,109 639.982,571	6.573
88	528.075,109 639.982,571	89	528.071,276 639.983,748	4.01	89	528.071,276 639.983,748	90	528.059,211 639.990,326	13.742	90	528.059,211 639.990,326	91	528.045,874 640.001,093	17.141
91	528.045,874 640.001,093	92	528.039,769 640.005,641	7.613	92	528.039,769 640.005,641	93	528.034,979 640.009,694	6.275	93	528.034,979 640.009,694	94	528.031,293 640.012,54	4.657
94	528.031,293 640.012,54	95	528.028,38 640.014,788	3.68	95	528.028,38 640.014,788	96	528.020,93 640.020,246	9.235	96	528.020,93 640.020,246	97	528.016,863 640.023,509	5.214

Punct început	X / Y	Punct sfârșit	X / Y	Lungime segment	Punct început	X / Y	Punct sfârșit	X / Y	Lungime segment	Punct început	X / Y	Punct sfârșit	X / Y	Lungime segment
97	528.016,863 640.023,509	98	528.012,85 640.025,053	4.3	98	528.012,85 640.025,053	99	528.005,386 640.003,878	22.45 2	99	528.005,386 640.003,878	100	528.008,186 639.991,52	12.67 1
100	528.008,186 639.991,52	101	528.021,106 639.978,505	18.33 9	101	528.021,106 639.978,505	102	528.038,679 639.961,416	24.51 2	102	528.038,679 639.961,416	103	528.051,959 639.948,355	18.62 7
103	528.051,959 639.948,355	104	528.057,913 639.946,371	6.276	104	528.057,913 639.946,371	105	528.063,658 639.951,098	7.44	105	528.063,658 639.951,098	106	528.069,31 639.946,861	7.064
106	528.069,31 639.946,861	107	528.084,658 639.935,896	18.86 2	107	528.084,658 639.935,896	108	528.094,716 639.928,759	12.33 3	108	528.094,716 639.928,759	109	528.102,96 639.922,71	10.22 5
109	528.102,96 639.922,71	110	528.111,281 639.916,84	10.18 3	110	528.111,281 639.916,84	111	528.130,92 639.902,523	24.30 4	111	528.130,92 639.902,523	112	528.144,888 639.892,478	17.20 5
112	528.144,888 639.892,478	113	528.170,906 639.873,553	32.17 3	113	528.170,906 639.873,553	114	528.176,763 639.869,3	7.238	114	528.176,763 639.869,3	115	528.189,252 639.862,721	14.11 6
115	528.189,252 639.862,721	116	528.203,197 639.858,169	14.66 9	116	528.203,197 639.858,169	117	528.217,055 639.852,527	14.96 2	117	528.217,055 639.852,527	118	528.232,148 639.845,065	16.83 7
118	528.232,148 639.845,065	119	528.243,042 639.845,844	10.92 2	119	528.243,042 639.845,844	120	528.264,828 639.847,231	21.83	120	528.264,828 639.847,231	121	528.287,558 639.848,672	22.77 6
121	528.287,558 639.848,672	122	528.303,936 639.824,402	29.27 9	122	528.303,936 639.824,402	123	528.319,841 639.800,677	28.56 3	123	528.319,841 639.800,677	124	528.331,998 639.782,433	21.92 3
124	528.331,998 639.782,433	125	528.346,241 639.760,71	25.97 6	125	528.346,241 639.760,71	126	528.351,8 639.752,24	10.13 1	126	528.351,8 639.752,24	127	528.356,9 639.744,45	9.311
127	528.356,9 639.744,45	128	528.361,25 639.737,67	8.055	128	528.361,25 639.737,67	129	528.366,64 639.729,51	9.779	129	528.366,64 639.729,51	130	528.368,88 639.725,93	4.223
130	528.368,88 639.725,93	131	528.378,45 639.711,08	17.66 7	131	528.378,45 639.711,08	132	528.387,04 639.697,84	15.78 2	132	528.387,04 639.697,84	133	528.391,49 639.691,41	7.82
133	528.391,49 639.691,41	134	528.398,04 639.679,78	13.34 8	134	528.398,04 639.679,78	135	528.399,44 639.677,28	2.865	135	528.399,44 639.677,28	136	528.405,21 639.667,26	11.56 3
136	528.405,21 639.667,26	137	528.406,81 639.664,9	2.851	137	528.406,81 639.664,9	138	528.408,64 639.661,91	3.506	138	528.408,64 639.661,91	139	528.414,376 639.653,138	10.48 1
139	528.414,376 639.653,138	140	528.443,806 639.675,194	36.77 8	140	528.443,806 639.675,194	141	528.429,107 639.697,855	27.01 1	141	528.429,107 639.697,855	142	528.432,608 639.700,003	4.107
142	528.432,608 639.700,003	143	528.430,597 639.704,066	4.533	143	528.430,597 639.704,066	144	528.438,974 639.708,631	9.54	144	528.438,974 639.708,631	145	528.454,368 639.683,108	29.80 6
145	528.454,368 639.683,108	146	528.462,701 639.689,353	10.41 3	146	528.462,701 639.689,353	1	528.460,47 639.694,55	5.656					

** Lungimile segmentelor sunt determinate în planul de proiecție Stereo 70 și sunt rotunjite la 1 milimetru.

*** Distanța dintre puncte este formată din segmente cumulate ce sunt mai mici decât valoarea 1 milimetru.

**DATE DESPRE IMOBILUL NR. 305**

Oficiul de Cadastru și Publicitate Imobiliară SUCEAVA
 Biroul de Cadastru și Publicitate Imobiliară Vatra Dornei

A. Partea I. Descrierea imobilului

TEREN Extravilan

Adresa: Jud. Suceava

Nr. Crt	Nr cadastral Nr. topografic	Suprafața* (mp)	Observații / Referințe
A1		82	Sector cadastral:7 Teren imprejmuit;

B. Partea II. Proprietari și acte

Inscrieri privitoare la dreptul de proprietate și alte drepturi reale		Referințe
305 / 02/12/2022		
Act Normativ nr. 7, din 13/03/1996 emis de PARLAMENTUL ROMANIEI;		
B1	Intabulare, drept de PROPRIETATE, dobândit prin Lege, cota actuala 1/1 1) NEIDENTIFICAT NEIDENTIFICAT	A1
Act Administrativ nr. 6000, din 21/11/2022 emis de Primaria Comunei Panaci;		
B2	Se noteaza posesia factica in favoarea lui 1) FILIMON MIHAI-PETRU	A1

C. Partea III. SARCINI .

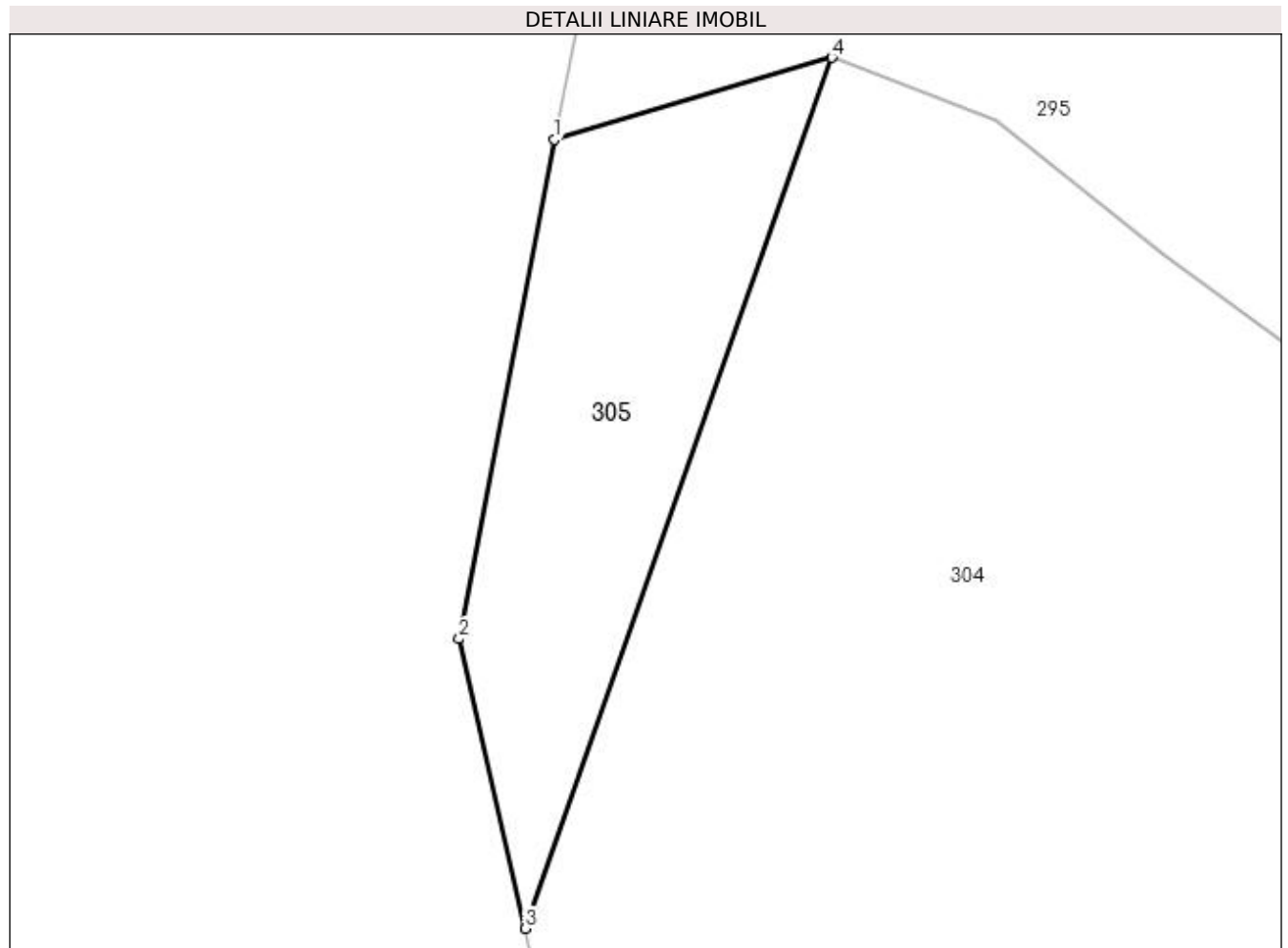
Inscrieri privind dezmembramintele dreptului de proprietate, drepturi reale de garanție și sarcini	Referințe
NU SUNT	

Anexa Nr. 1 La Partea I

Teren

Nr cadastral	Suprafața (mp)*	Observații / Referințe
	82	

* Suprafața este determinată în planul de proiecție Stereo 70.



Date referitoare la teren

Crt	Categorie folosință	Intra vilan	Suprafața (mp)	Tarla	Parcelă	Nr. topo	Observații / Referințe
1	neproductiv	NU	82	-	-	-	

Lungime Segmente

1) Valorile lungimilor segmentelor sunt obținute din proiecție în plan.

Punct început	X / Y	Punct sfârșit	X / Y	Lungime segment (** (m)
1	528.006,106 640.023,056	2	528.003,79 640.010,92	12.355
2	528.003,79 640.010,92	3	528.005,386 640.003,878	7.221
3	528.005,386 640.003,878	4	528.012,85 640.025,053	22.452
4	528.012,85 640.025,053	1	528.006,106 640.023,056	7.033

**** Lungimile segmentelor sunt determinate în planul de proiecție Stereo 70 și sunt rotunjite la 1 milimetru.**

***** Distanța dintre puncte este formată din segmente cumulate ce sunt mai mici decât valoarea 1 milimetru.**

**DATE DESPRE IMOBILUL NR. 306**

Oficiul de Cadastru și Publicitate Imobiliară SUCEAVA
Biroul de Cadastru și Publicitate Imobiliară Vatra Dornei

A. Partea I. Descrierea imobilului

TEREN Necunoscut

Adresa: Loc. Panaci, Jud. Suceava

Nr. Crt	Nr cadastral Nr. topografic	Suprafața* (mp)	Observații / Referințe
A1	30736	20.143	Sector cadastral:7 Teren imprejmuit;

B. Partea II. Proprietari și acte

Inscrieri privitoare la dreptul de proprietate și alte drepturi reale	Referințe
13256 / 04/09/2019	
Act Administrativ nr. 1105, din 04/12/2012 emis de COMISIA JUDETEANA DE FOND UNCIAR SUCEAVA;	
B1	A1
Intabulare, drept de PROPRIETATE, dobandit prin Reconstituire, cota actuala 1/1, cota initiala 1/1	
1) COJOC GENOVEVA	
2) COJOC HARALAMBIE	

C. Partea III. SARCINI .

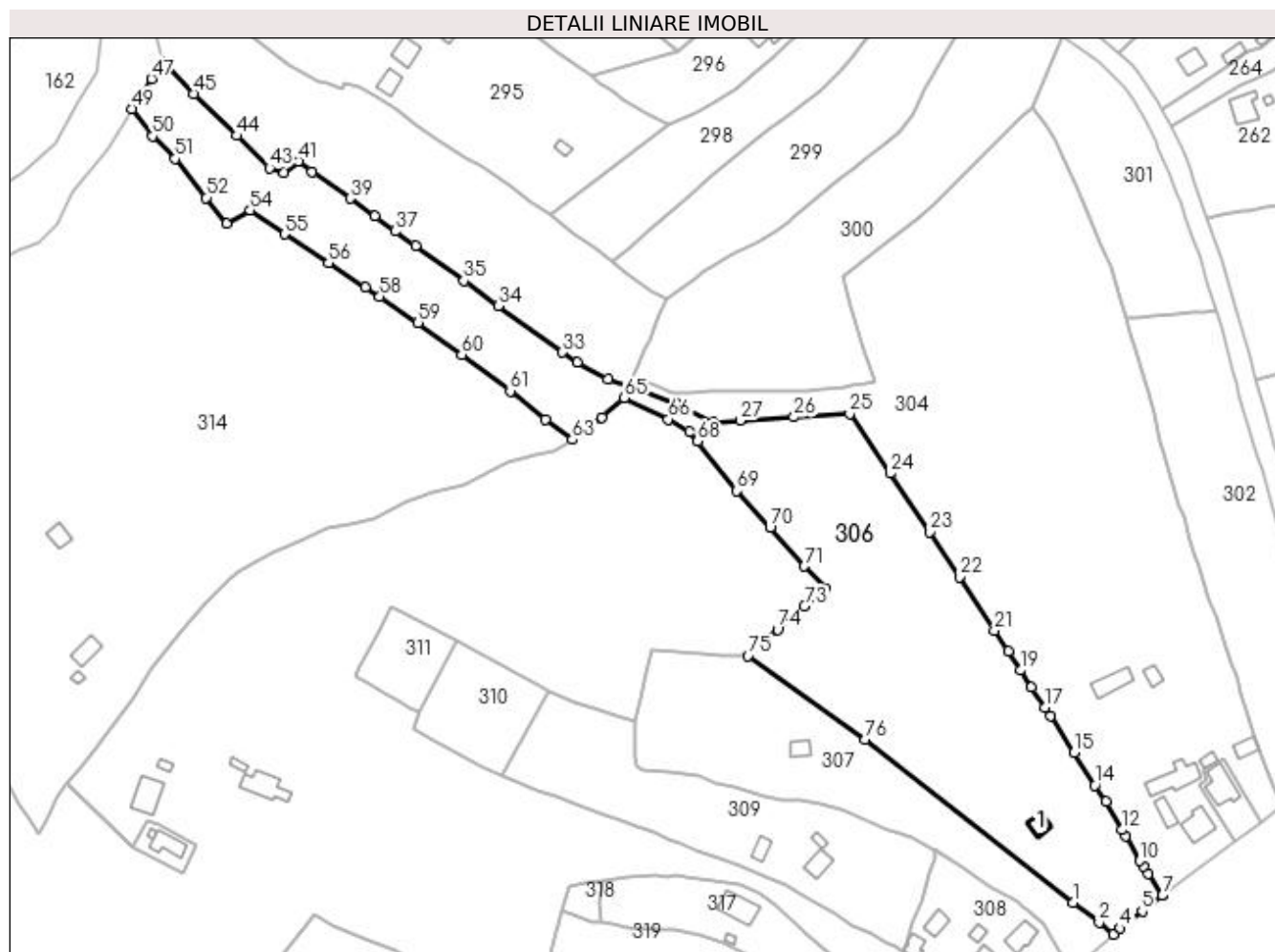
Inscrieri privind dezmembramintele dreptului de proprietate, drepturi reale de garanție și sarcini	Referințe
NU SUNT	

Anexa Nr. 1 La Partea I

Teren

Nr cadastral	Suprafața (mp)*	Observații / Referințe
30736	20.143	

* Suprafața este determinată în planul de proiecție Stereo 70.



Date referitoare la teren

Crt	Categorie folosință	Intra vilan	Suprafața (mp)	Tarla	Parcelă	Nr. topo	Observații / Referințe
1	faneata	DA	13.730	-	-	-	
2	faneata	NU	87	-	-	-	
3	faneata	NU	4.688	-	-	-	
4	pasune	NU	1.638	-	-	-	

Date referitoare la construcții

Crt	Număr	Destinație construcție	Supraf. (mp)	Situație juridică	Observații / Referințe
A1.1	30736-C1	construcții anexa	50	Fara acte	Nr. niveluri:1; S. construita la sol:50 mp; grajd din lemn construit in anul 1980, nu detine Certificat de performanta energetica si nici lift.

Lungime Segmente

1) Valorile lungimilor segmentelor sunt obținute din proiecție în plan.

Punct început	X / Y	Punct sfârșit	X / Y	Lungime segment	Punct început	X / Y	Punct sfârșit	X / Y	Lungime segment	Punct început	X / Y	Punct sfârșit	X / Y	Lungime segment
1	528.378,109 639.650,271	2	528.388,781 639.642,153	13.409	2	528.388,781 639.642,153	3	528.394,463 639.637,387	7.416	3	528.394,463 639.637,387	4	528.397,358 639.639,857	3.806
4	528.397,358 639.639,857	5	528.406,181 639.646,772	11.21	5	528.406,181 639.646,772	6	528.414,265 639.653,055	10.239	6	528.414,265 639.653,055	7	528.414,376 639.653,138	0.139

Punct început	X / Y	Punct sfârșit	X / Y	Lungime segment	Punct început	X / Y	Punct sfârșit	X / Y	Lungime segment	Punct început	X / Y	Punct sfârșit	X / Y	Lungime segment
7	528.414,376 639.653,138	8	528.408,64 639.661,91	10.481	8	528.408,64 639.661,91	9	528.406,81 639.664,9	3.506	9	528.406,81 639.664,9	10	528.405,21 639.667,26	2.851
10	528.405,21 639.667,26	11	528.399,44 639.677,28	11.563	11	528.399,44 639.677,28	12	528.398,04 639.679,78	2.865	12	528.398,04 639.679,78	13	528.391,49 639.691,41	13.348
13	528.391,49 639.691,41	14	528.387,04 639.697,84	7.82	14	528.387,04 639.697,84	15	528.378,45 639.711,08	15.782	15	528.378,45 639.711,08	16	528.368,88 639.725,93	17.667
16	528.368,88 639.725,93	17	528.366,64 639.729,51	4.223	17	528.366,64 639.729,51	18	528.361,25 639.737,67	9.779	18	528.361,25 639.737,67	19	528.356,9 639.744,45	8.055
19	528.356,9 639.744,45	20	528.351,8 639.752,24	9.311	20	528.351,8 639.752,24	21	528.346,241 639.760,71	10.131	21	528.346,241 639.760,71	22	528.331,998 639.782,433	25.976
22	528.331,998 639.782,433	23	528.319,841 639.800,677	21.923	23	528.319,841 639.800,677	24	528.303,936 639.824,402	28.563	24	528.303,936 639.824,402	25	528.287,558 639.848,672	29.279
25	528.287,558 639.848,672	26	528.264,828 639.847,231	22.776	26	528.264,828 639.847,231	27	528.243,042 639.845,844	21.83	27	528.243,042 639.845,844	28	528.232,148 639.845,065	10.922
28	528.232,148 639.845,065	29	528.217,055 639.852,527	16.837	29	528.217,055 639.852,527	30	528.203,197 639.858,169	14.962	30	528.203,197 639.858,169	31	528.189,252 639.862,721	14.669
31	528.189,252 639.862,721	32	528.176,763 639.869,3	14.116	32	528.176,763 639.869,3	33	528.170,906 639.873,553	7.238	33	528.170,906 639.873,553	34	528.144,888 639.892,478	32.173
34	528.144,888 639.892,478	35	528.130,92 639.902,523	17.205	35	528.130,92 639.902,523	36	528.111,281 639.916,84	24.304	36	528.111,281 639.916,84	37	528.102,96 639.922,71	10.183
37	528.102,96 639.922,71	38	528.094,716 639.928,759	10.225	38	528.094,716 639.928,759	39	528.084,658 639.935,896	12.333	39	528.084,658 639.935,896	40	528.069,31 639.946,861	18.862
40	528.069,31 639.946,861	41	528.063,658 639.951,098	7.064	41	528.063,658 639.951,098	42	528.057,913 639.946,371	7.44	42	528.057,913 639.946,371	43	528.051,959 639.948,355	6.276
43	528.051,959 639.948,355	44	528.038,679 639.961,416	18.627	44	528.038,679 639.961,416	45	528.021,106 639.978,505	24.512	45	528.021,106 639.978,505	46	528.008,186 639.991,52	18.339
46	528.008,186 639.991,52	47	528.004,072 639.984,493	8.143	47	528.004,072 639.984,493	48	527.999,596 639.976,574	9.096	48	527.999,596 639.976,574	49	527.996,086 639.972,416	5.441
49	527.996,086 639.972,416	50	528.004,405 639.961,152	14.003	50	528.004,405 639.961,152	51	528.013,673 639.952,113	12.946	51	528.013,673 639.952,113	52	528.026,247 639.936,231	20.257
52	528.026,247 639.936,231	53	528.034,432 639.925,615	13.405	53	528.034,432 639.925,615	54	528.044,115 639.931,091	11.124	54	528.044,115 639.931,091	55	528.058,023 639.921,468	16.913
55	528.058,023 639.921,468	56	528.075,902 639.909,768	21.367	56	528.075,902 639.909,768	57	528.090,829 639.899,803	17.948	57	528.090,829 639.899,803	58	528.096,683 639.896,068	6.944
58	528.096,683 639.896,068	59	528.112,318 639.885,554	18.841	59	528.112,318 639.885,554	60	528.130,029 639.872,641	21.919	60	528.130,029 639.872,641	61	528.149,686 639.857,745	24.664
61	528.149,686 639.857,745	62	528.163,998 639.846,382	18.274	62	528.163,998 639.846,382	63	528.174,912 639.838,129	13.683	63	528.174,912 639.838,129	64	528.186,829 639.847,148	14.945
64	528.186,829 639.847,148	65	528.195,898 639.855,042	12.023	65	528.195,898 639.855,042	66	528.213,763 639.846,424	19.835	66	528.213,763 639.846,424	67	528.222,4 639.841,405	9.989
67	528.222,4 639.841,405	68	528.225,749 639.837,439	5.191	68	528.225,749 639.837,439	69	528.241,693 639.817,327	25.665	69	528.241,693 639.817,327	70	528.255,093 639.802,28	20.149
70	528.255,093 639.802,28	71	528.269,132 639.786,738	20.944	71	528.269,132 639.786,738	72	528.277,569 639.777,593	12.442	72	528.277,569 639.777,593	73	528.269,139 639.770,439	11.056
73	528.269,139 639.770,439	74	528.258,227 639.761,006	14.424	74	528.258,227 639.761,006	75	528.246,152 639.750,374	16.089	75	528.246,152 639.750,374	76	528.293,842 639.716,446	58.527
76	528.293,842 639.716,446	1	528.378,109 639.650,271	107.145										

** Lungimile segmentelor sunt determinate în planul de proiecție Stereo 70 și sunt rotunjite la 1 milimetru.

*** Distanța dintre puncte este formată din segmente cumulate ce sunt mai mici decât valoarea 1 milimetru.

**DATE DESPRE IMOBILUL NR. 307**

Oficiul de Cadastru și Publicitate Imobiliară SUCEAVA
Biroul de Cadastru și Publicitate Imobiliară Vatra Dornei

A. Partea I. Descrierea imobilului

TEREN Necunoscut

Adresa: Loc. Panaci, Nr. 99, Jud. Suceava

Nr. Crt	Nr cadastral Nr. topografic	Suprafața* (mp)	Observații / Referințe
A1	33496	6.416	Sector cadastral:7 Teren imprejmuit;

Construcții

Crt	Nr cadastral Nr. topografic	Adresa	Observații / Referințe
A1.1	33496-C1	Loc. Panaci, Nr. 99, Jud. Suceava	Nr. niveluri:2; S. construita la sol:49 mp; S. construita desfasurata:78 mp; S.constr. desf.=78 mp (casă P+M edificată in anul 1999 din lemn)

B. Partea II. Proprietari și acte

Inscrieri privitoare la dreptul de proprietate și alte drepturi reale	Referințe
19656 / 26/11/2021	
Act Notarial nr. 74, din 25/11/2021 emis de Paziuc Camelia;	
B1	A1, A1.1
Intabulare, drept de PROPRIETATE, dobandit prin Succesiune, cota actuala 1/1, cota initiala 1/1 1) VORNICU PETRU	

C. Partea III. SARCINI .

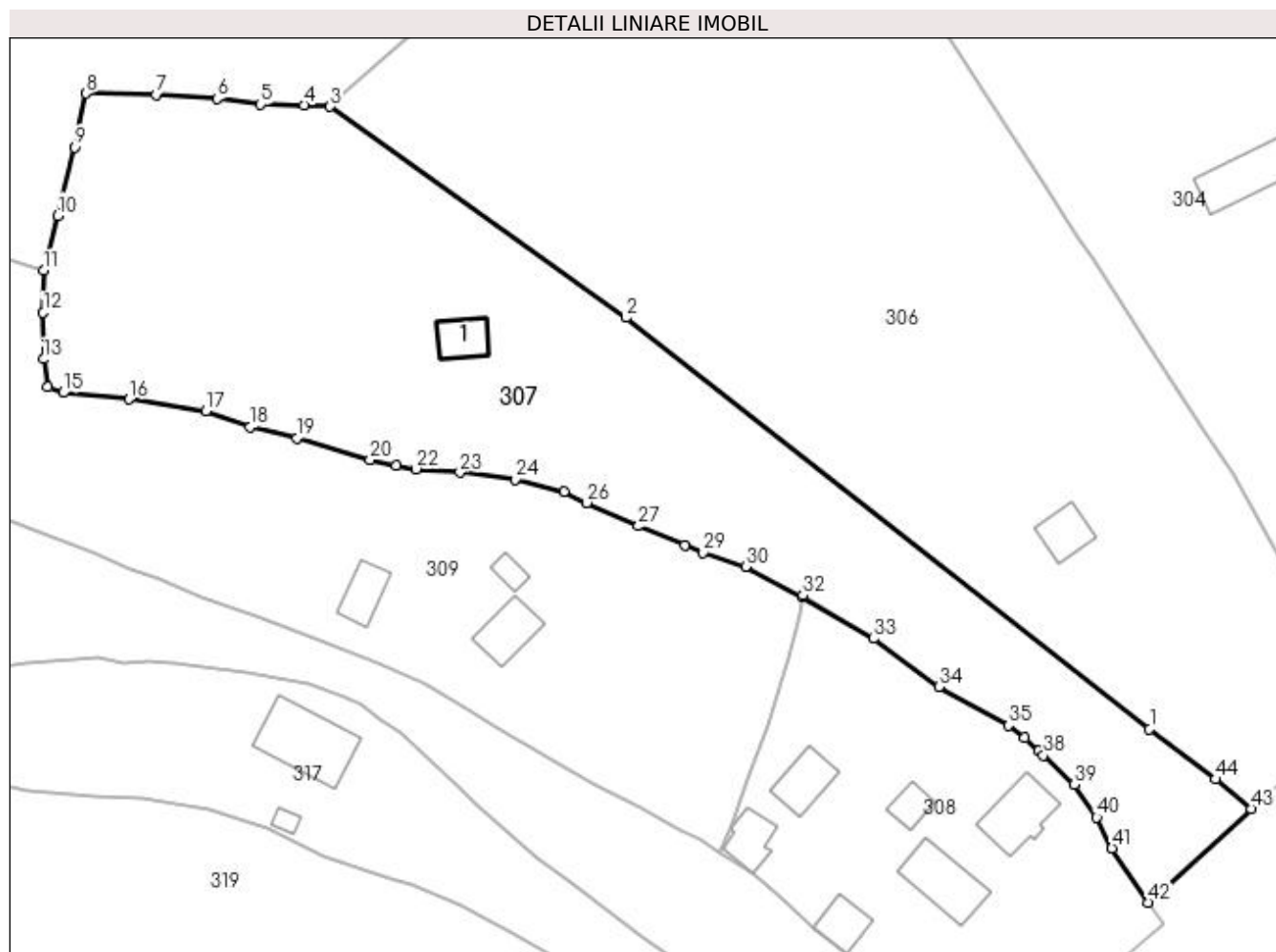
Inscrieri privind dezmembramintele dreptului de proprietate, drepturi reale de garanție și sarcini	Referințe
NU SUNT	

Anexa Nr. 1 La Partea I

Teren

Nr cadastral	Suprafața (mp)*	Observații / Referințe
33496	6.416	

* Suprafața este determinată în planul de proiecție Stereo 70.



Date referitoare la teren

Crt	Categorie folosință	Intravilan	Suprafața (mp)	Tarla	Parcelă	Nr. topo	Observații / Referințe
1	curți constructii	DA	152	-	-	-	
2	faneata	DA	5.657	-	-	-	
3	faneata	NU	607	-	-	-	

Date referitoare la construcții

Crt	Număr	Destinație construcție	Supraf. (mp)	Situație juridică	Observații / Referințe
A1.1	33496-C1	construcții de locuințe	49	Cu acte	Nr. niveluri:2; S. construita la sol:49 mp; S. construita desfasurata:78 mp; S.constr. desf. =78 mp (casă P+M edificată în anul 1999 din lemn)

Lungime Segmente

1) Valorile lungimilor segmentelor sunt obținute din proiecție în plan.

Punct început	X / Y	Punct sfârșit	X / Y	Lungime segment	Punct început	X / Y	Punct sfârșit	X / Y	Lungime segment	Punct început	X / Y	Punct sfârșit	X / Y	Lungime segment
1	528.378,109 639.650,271	2	528.293,842 639.716,446	107.145	2	528.293,842 639.716,446	3	528.246,152 639.750,374	58.527	3	528.246,152 639.750,374	4	528.242,005 639.750,659	4.157
4	528.242,005 639.750,659	5	528.234,982 639.750,749	7.024	5	528.234,982 639.750,749	6	528.228,02 639.751,631	7.018	6	528.228,02 639.751,631	7	528.218,13 639.752,3	9.913

Punct început	X / Y	Punct sfârșit	X / Y	Lungime segment	Punct început	X / Y	Punct sfârșit	X / Y	Lungime segment	Punct început	X / Y	Punct sfârșit	X / Y	Lungime segment
7	528.218,13 639.752,3	8	528.206,908 639.752,496	11.224	8	528.206,908 639.752,496	9	528.205,015 639.743,824	8.876	9	528.205,015 639.743,824	10	528.202,367 639.732,817	11.321
10	528.202,367 639.732,817	11	528.200,059 639.724,003	9.111	11	528.200,059 639.724,003	12	528.199,982 639.717,215	6.788	12	528.199,982 639.717,215	13	528.200,063 639.709,77	7.445
13	528.200,063 639.709,77	14	528.200,711 639.705,235	4.581	14	528.200,711 639.705,235	15	528.203,213 639.704,36	2.651	15	528.203,213 639.704,36	16	528.213,762 639.703,269	10.605
16	528.213,762 639.703,269	17	528.226,181 639.701,42	12.556	17	528.226,181 639.701,42	18	528.233,336 639.698,841	7.606	18	528.233,336 639.698,841	19	528.240,843 639.697,015	7.726
19	528.240,843 639.697,015	20	528.252,609 639.693,508	12.278	20	528.252,609 639.693,508	21	528.256,825 639.692,625	4.307	21	528.256,825 639.692,625	22	528.260,019 639.692,063	3.243
22	528.260,019 639.692,063	23	528.267,092 639.691,505	7.095	23	528.267,092 639.691,505	24	528.275,957 639.690,427	8.93	24	528.275,957 639.690,427	25	528.283,911 639.688,455	8.195
25	528.283,911 639.688,455	26	528.287,539 639.686,624	4.064	26	528.287,539 639.686,624	27	528.295,812 639.682,885	9.079	27	528.295,812 639.682,885	28	528.303,28 639.679,803	8.079
28	528.303,28 639.679,803	29	528.306,242 639.678,593	3.2	29	528.306,242 639.678,593	30	528.313,072 639.676,356	7.187	30	528.313,072 639.676,356	31	528.322,262 639.671,534	10.378
31	528.322,262 639.671,534	32	528.322,295 639.671,769	0.237	32	528.322,295 639.671,769	33	528.333,665 639.664,77	13.352	33	528.333,665 639.664,77	34	528.344,244 639.657,051	13.096
34	528.344,244 639.657,051	35	528.355,438 639.650,841	12.801	35	528.355,438 639.650,841	36	528.357,934 639.648,816	3.214	36	528.357,934 639.648,816	37	528.360,312 639.646,732	3.162
37	528.360,312 639.646,732	38	528.361,06 639.646,01	1.04	38	528.361,06 639.646,01	39	528.365,977 639.641,292	6.814	39	528.365,977 639.641,292	40	528.369,617 639.636,0	6.423
40	528.369,617 639.636,0	41	528.372,057 639.631,038	5.529	41	528.372,057 639.631,038	42	528.377,963 639.622,33	10.522	42	528.377,963 639.622,33	43	528.394,463 639.637,387	22.337
43	528.394,463 639.637,387	44	528.388,781 639.642,153	7.416	44	528.388,781 639.642,153	1	528.378,109 639.650,271	13.409					

** Lungimile segmentelor sunt determinate în planul de proiecție Stereo 70 și sunt rotunjite la 1 milimetru.

*** Distanța dintre puncte este formată din segmente cumulate ce sunt mai mici decât valoarea 1 milimetru.

**DATE DESPRE IMOBILUL NR. 308**

Oficiul de Cadastru și Publicitate Imobiliară SUCEAVA
Biroul de Cadastru și Publicitate Imobiliară Vatra Dornei

A. Partea I. Descrierea imobilului

TEREN Intravilan

Adresa: Loc. Panaci, Jud. Suceava

Nr. Crt	Nr cadastral Nr. topografic	Suprafața* (mp)	Observații / Referințe
A1	30211	Din acte: 2.815 Masurata: 2.808	Sector cadastral:7 Teren imprejmuit;

Construcții

Crt	Nr cadastral Nr. topografic	Adresa	Observații / Referințe
A1.1	30211-C1	Loc. Panaci, Jud. Suceava	Nr. niveluri:1; S. construita la sol:48 mp; Anexa
A1.2	30211-C2	Loc. Panaci, Jud. Suceava	Nr. niveluri:1; S. construita la sol:48 mp; Anexa
A1.3	30211-C3	Loc. Panaci, Jud. Suceava	Nr. niveluri:1; S. construita la sol:52 mp; Anexa
A1.4	30211-C4	Loc. Panaci, Jud. Suceava	Nr. niveluri:1; S. construita la sol:61 mp; Anexa
A1.5	30211-C5	Loc. Panaci, Jud. Suceava	Nr. niveluri:1; S. construita la sol:30 mp; Anexa
A1.6	30211-C6	Loc. Panaci, Jud. Suceava	Nr. niveluri:1; S. construita la sol:90 mp; Anexa
A1.7	30211-C7	Loc. Panaci, Jud. Suceava	Nr. niveluri:2; S. construita la sol:101 mp; Locuinta

B. Partea II. Proprietari și acte

Inscrieri privitoare la dreptul de proprietate și alte drepturi reale		Referințe
3290 / 06/04/2011		
Act Notarial nr. 259, din 05/04/2011 emis de BNP NADINA NECHIFOR;		
B2	Intabulare, drept de PROPRIETATE, dobandit prin Conventie, cota actuala 1/1, cota initiala 1/1 1) ZETU ANCA-CEZARA	A1, A1.1, A1.2, A1.3, A1.4, A1.5, A1.6, A1.7

C. Partea III. SARCINI .

Inscrieri privind dezmembramintele dreptului de proprietate, drepturi reale de garanție și sarcini	Referințe
NU SUNT	

Anexa Nr. 1 La Partea I

Teren

Nr cadastral	Suprafața (mp)*	Observații / Referințe
30211	Din acte: 2.815 Masurata: 2.808	

* Suprafața este determinată în planul de proiecție Stereo 70.



Date referitoare la teren

Crt	Categorie folosință	Intra vilan	Suprafața (mp)	Tarla	Parcelă	Nr. topo	Observații / Referințe
1	curți constructii	DA	1.998	-	-	-	
2	arabil	DA	810	-	-	-	

Date referitoare la construcții

Crt	Număr	Destinație construcție	Supraf. (mp)	Situație juridică	Observații / Referințe
A1.1	30211-C1	construcții anexa	48	Cu acte	Nr. niveluri:1; S. construita la sol:48 mp; Anexa
A1.2	30211-C2	construcții anexa	48	Cu acte	Nr. niveluri:1; S. construita la sol:48 mp; Anexa
A1.3	30211-C3	construcții anexa	52	Cu acte	Nr. niveluri:1; S. construita la sol:52 mp; Anexa
A1.4	30211-C4	construcții anexa	61	Cu acte	Nr. niveluri:1; S. construita la sol:61 mp; Anexa
A1.5	30211-C5	construcții anexa	30	Cu acte	Nr. niveluri:1; S. construita la sol:30 mp; Anexa
A1.6	30211-C6	construcții de locuințe	90	Cu acte	Nr. niveluri:1; S. construita la sol:90 mp; Anexa
A1.7	30211-C7	construcții de locuințe	101	Cu acte	Nr. niveluri:2; S. construita la sol:101 mp; Locuinta

Lungime Segmente

1) Valorile lungimilor segmentelor sunt obținute din proiecție în plan.

Punct început	X / Y	Punct sfârșit	X / Y	Lungime segment (** (m)
1	528.354,287 639.596,43	2	528.356,94 639.597,587	2.894
3	528.368,411 639.608,325	4	528.370,557 639.610,403	2.987
5	528.380,368 639.618,783	6	528.377,963 639.622,33	4.285
7	528.372,057 639.631,038	8	528.369,617 639.636,0	5.529
9	528.365,977 639.641,292	10	528.361,06 639.646,01	6.814
11	528.360,312 639.646,732	12	528.357,934 639.648,816	3.162
13	528.355,438 639.650,841	14	528.344,244 639.657,051	12.801
15	528.333,665 639.664,77	16	528.322,295 639.671,769	13.352
17	528.322,262 639.671,534	18	528.321,834 639.668,65	2.916
19	528.320,153 639.661,846	20	528.316,797 639.650,971	11.381
21	528.316,796 639.650,967	22	528.313,272 639.642,233	9.418
23	528.310,61 639.634,145	24	528.308,935 639.630,45	4.057
25	528.312,662 639.627,851	26	528.314,56 639.626,856	2.143
27	528.318,821 639.623,035	28	528.323,908 639.618,202	7.017
29	528.329,482 639.613,905	30	528.336,216 639.608,981	8.342
31	528.342,271 639.604,917	32	528.349,393 639.600,842	8.205
33	528.353,877 639.597,23	1	528.354,287 639.596,43	0.899

Punct început	X / Y	Punct sfârșit	X / Y	Lungime segment (** (m)
2	528.356,94 639.597,587	3	528.368,411 639.608,325	15.713
4	528.370,557 639.610,403	5	528.380,368 639.618,783	12.903
6	528.377,963 639.622,33	7	528.372,057 639.631,038	10.522
8	528.369,617 639.636,0	9	528.365,977 639.641,292	6.423
10	528.361,06 639.646,01	11	528.360,312 639.646,732	1.04
12	528.357,934 639.648,816	13	528.355,438 639.650,841	3.214
14	528.344,244 639.657,051	15	528.333,665 639.664,77	13.096
16	528.322,295 639.671,769	17	528.322,262 639.671,534	0.237
18	528.321,834 639.668,65	19	528.320,153 639.661,846	7.009
20	528.316,797 639.650,971	21	528.316,796 639.650,967	0.004
22	528.313,272 639.642,233	23	528.310,61 639.634,145	8.515
24	528.308,935 639.630,45	25	528.312,662 639.627,851	4.544
26	528.314,56 639.626,856	27	528.318,821 639.623,035	5.723
28	528.323,908 639.618,202	29	528.329,482 639.613,905	7.038
30	528.336,216 639.608,981	31	528.342,271 639.604,917	7.292
32	528.349,393 639.600,842	33	528.353,877 639.597,23	5.758

** Lungimile segmentelor sunt determinate în planul de proiecție Stereo 70 și sunt rotunjite la 1 milimetru.

*** Distanța dintre puncte este formată din segmente cumulate ce sunt mai mici decât valoarea 1 milimetru.

**DATE DESPRE IMOBILUL NR. 309**

Oficiul de Cadastru și Publicitate Imobiliară SUCEAVA
Biroul de Cadastru și Publicitate Imobiliară Vatra Dornei

A. Partea I. Descrierea imobilului

TEREN Intravilan

Adresa: Loc. Panaci, Jud. Suceava

Nr. Crt	Nr cadastral Nr. topografic	Suprafața* (mp)	Observații / Referințe
A1	30190	6.050	Sector cadastral:7 Teren imprejmuit;

Construcții

Crt	Nr cadastral Nr. topografic	Adresa	Observații / Referințe
A1.1	30190-C1	Loc. Panaci, Jud. Suceava	Nr. niveluri:1; S. construita la sol:64 mp; casă
A1.2	30190-C2	Loc. Panaci, Jud. Suceava	Nr. niveluri:1; S. construita la sol:49 mp; grajd
A1.3	30190-C3	Loc. Panaci, Jud. Suceava	Nr. niveluri:1; S. construita la sol:19 mp; magazie

B. Partea II. Proprietari și acte

Inscrieri privitoare la dreptul de proprietate și alte drepturi reale		Referințe
17365 / 31/10/2022		
Act Notarial nr. 2151, din 28/10/2022 emis de REY OLTICA-VERONICA;		
B3	Intabulare, drept de PROPRIETATE, ca bun propriu , cu titlu de donatie, dobandit prin Conventie, cota actuala 1/1, cota initiala 1/1 1) CORDUNEANU FLORIN	A1, A1.1, A1.2, A1.3

C. Partea III. SARCINI .

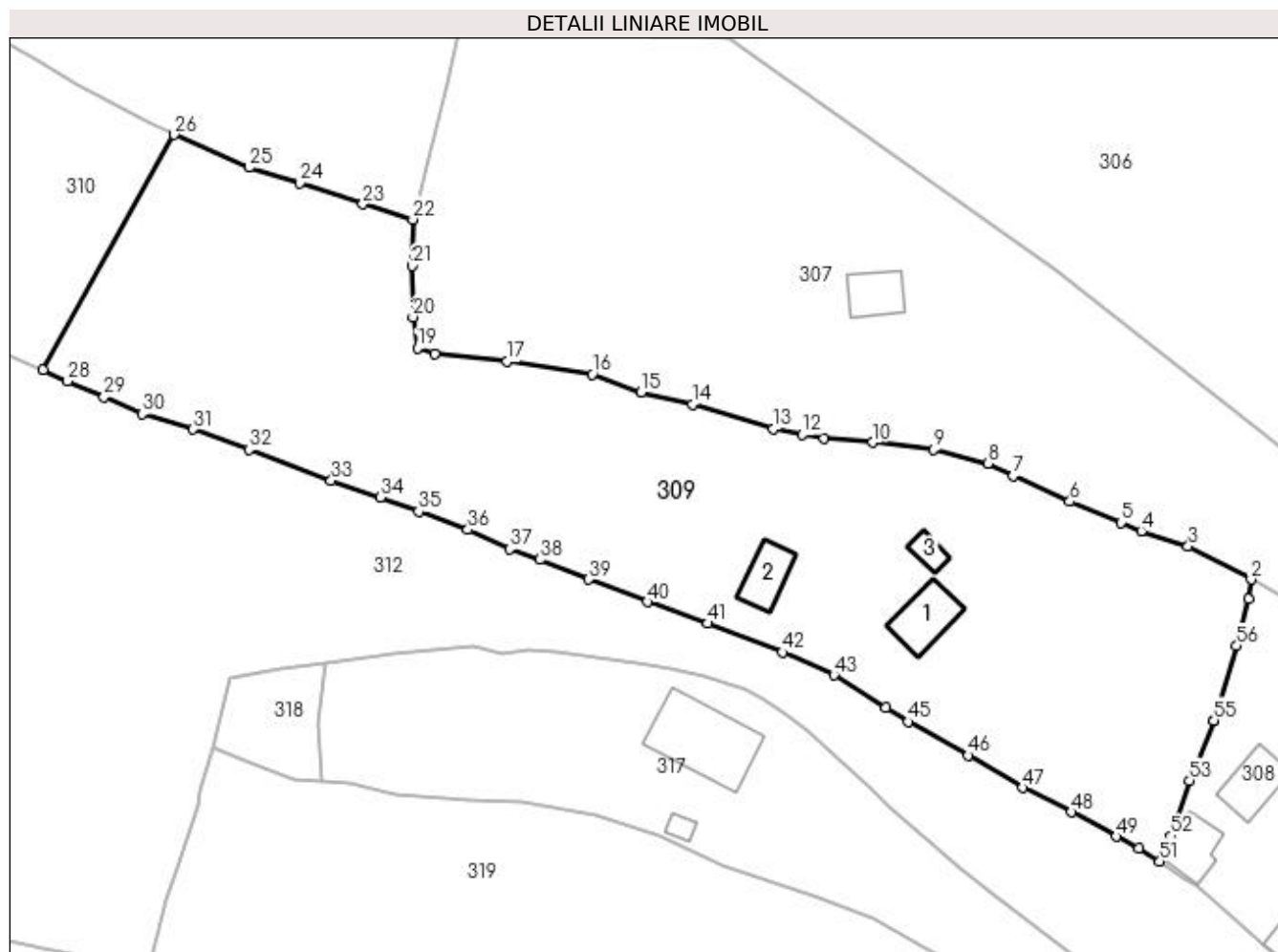
Inscrieri privind dezmembramintele dreptului de proprietate, drepturi reale de garanție și sarcini	Referințe
NU SUNT	

Anexa Nr. 1 La Partea I

Teren

Nr cadastral	Suprafața (mp)*	Observații / Referințe
30190	6.050	

* Suprafața este determinată în planul de proiecție Stereo 70.



Date referitoare la teren

Crt	Categorie folosință	Intravilan	Suprafața (mp)	Tarla	Parcelă	Nr. topo	Observații / Referințe
1	curți construcții	DA	1.736	-	-	-	
2	arabil	DA	1.093	-	-	-	
3	faneata	DA	3.221	-	-	-	

Date referitoare la construcții

Crt	Număr	Destinație construcție	Supraf. (mp)	Situație juridică	Observații / Referințe
A1.1	30190-C1	construcții de locuințe	64	Cu acte	Nr. niveluri:1; S. construita la sol:64 mp; casă
A1.2	30190-C2	construcții anexa	49	Cu acte	Nr. niveluri:1; S. construita la sol:49 mp; grajd
A1.3	30190-C3	construcții anexa	19	Cu acte	Nr. niveluri:1; S. construita la sol:19 mp; magazie

Lungime Segmente

1) Valorile lungimilor segmentelor sunt obținute din proiecție în plan.

Punct început	X / Y	Punct sfârșit	X / Y	Lungime segment	Punct început	X / Y	Punct sfârșit	X / Y	Lungime segment	Punct început	X / Y	Punct sfârșit	X / Y	Lungime segment
1	528.321,834 639.668,65	2	528.322,262 639.671,534	2.916	2	528.322,262 639.671,534	3	528.313,072 639.676,356	10.378	3	528.313,072 639.676,356	4	528.306,242 639.678,593	7.187

Punct început	X / Y	Punct sfârșit	X / Y	Lungime segment	Punct început	X / Y	Punct sfârșit	X / Y	Lungime segment	Punct început	X / Y	Punct sfârșit	X / Y	Lungime segment
4	528.306,242 639.678,593	5	528.303,28 639.679,803	3.2	5	528.303,28 639.679,803	6	528.295,812 639.682,885	8.079	6	528.295,812 639.682,885	7	528.287,539 639.686,624	9.079
7	528.287,539 639.686,624	8	528.283,911 639.688,455	4.064	8	528.283,911 639.688,455	9	528.275,957 639.690,427	8.195	9	528.275,957 639.690,427	10	528.267,092 639.691,505	8.93
10	528.267,092 639.691,505	11	528.260,019 639.692,063	7.095	11	528.260,019 639.692,063	12	528.256,825 639.692,625	3.243	12	528.256,825 639.692,625	13	528.252,609 639.693,508	4.307
13	528.252,609 639.693,508	14	528.240,843 639.697,015	12.278	14	528.240,843 639.697,015	15	528.233,336 639.698,841	7.726	15	528.233,336 639.698,841	16	528.226,181 639.701,42	7.606
16	528.226,181 639.701,42	17	528.213,762 639.703,269	12.556	17	528.213,762 639.703,269	18	528.203,213 639.704,36	10.605	18	528.203,213 639.704,36	19	528.200,711 639.705,235	2.651
19	528.200,711 639.705,235	20	528.200,063 639.709,77	4.581	20	528.200,063 639.709,77	21	528.199,982 639.717,215	7.445	21	528.199,982 639.717,215	22	528.200,059 639.724,003	6.788
22	528.200,059 639.724,003	23	528.192,744 639.726,234	7.648	23	528.192,744 639.726,234	24	528.183,533 639.729,287	9.704	24	528.183,533 639.729,287	25	528.176,175 639.731,57	7.704
25	528.176,175 639.731,57	26	528.165,216 639.736,346	11.954	26	528.165,216 639.736,346	27	528.146,134 639.702,018	39.275	27	528.146,134 639.702,018	28	528.149,715 639.700,422	3.921
28	528.149,715 639.700,422	29	528.155,008 639.698,113	5.775	29	528.155,008 639.698,113	30	528.160,575 639.695,647	6.089	30	528.160,575 639.695,647	31	528.168,014 639.693,411	7.768
31	528.168,014 639.693,411	32	528.176,15 639.690,443	8.66	32	528.176,15 639.690,443	33	528.188,129 639.685,933	12.8	33	528.188,129 639.685,933	34	528.195,273 639.683,488	7.551
34	528.195,273 639.683,488	35	528.200,906 639.681,416	6.002	35	528.200,906 639.681,416	36	528.208,066 639.678,795	7.625	36	528.208,066 639.678,795	37	528.214,145 639.675,937	6.717
37	528.214,145 639.675,937	38	528.218,572 639.674,412	4.682	38	528.218,572 639.674,412	39	528.225,663 639.671,515	7.66	39	528.225,663 639.671,515	40	528.234,212 639.668,25	9.151
40	528.234,212 639.668,25	41	528.243,026 639.665,122	9.353	41	528.243,026 639.665,122	42	528.253,928 639.660,888	11.695	42	528.253,928 639.660,888	43	528.261,448 639.657,56	8.224
43	528.261,448 639.657,56	44	528.269,039 639.652,844	8.937	44	528.269,039 639.652,844	45	528.272,268 639.650,792	3.826	45	528.272,268 639.650,792	46	528.281,009 639.645,892	10.021
46	528.281,009 639.645,892	47	528.288,948 639.641,179	9.233	47	528.288,948 639.641,179	48	528.296,056 639.637,62	7.949	48	528.296,056 639.637,62	49	528.302,562 639.634,043	7.424
49	528.302,562 639.634,043	50	528.305,913 639.632,338	3.76	50	528.305,913 639.632,338	51	528.308,935 639.630,45	3.563	51	528.308,935 639.630,45	52	528.310,61 639.634,145	4.057
52	528.310,61 639.634,145	53	528.313,272 639.642,233	8.515	53	528.313,272 639.642,233	54	528.316,796 639.650,967	9.418	54	528.316,796 639.650,967	55	528.316,797 639.650,971	0.004
55	528.316,797 639.650,971	56	528.320,153 639.661,846	11.381	56	528.320,153 639.661,846	1	528.321,834 639.668,65	7.009					

** Lungimile segmentelor sunt determinate în planul de proiecție Stereo 70 și sunt rotunjite la 1 milimetru.

*** Distanța dintre puncte este formată din segmente cumulate ce sunt mai mici decât valoarea 1 milimetru.

**DATE DESPRE IMOBILUL NR. 310**

Oficiul de Cadastru și Publicitate Imobiliară SUCEAVA
Biroul de Cadastru și Publicitate Imobiliară Vatra Dornei

A. Partea I. Descrierea imobilului

TEREN Intravilan

Adresa: Loc. Panaci, Jud. Suceava

Nr. Crt	Nr cadastral Nr. topografic	Suprafața* (mp)	Observații / Referințe
A1		1.682	Sector cadastral:7 Teren imprejmuit;

B. Partea II. Proprietari și acte

Inscrieri privitoare la dreptul de proprietate și alte drepturi reale		Referințe
310 / 02/12/2022		
Act Normativ nr. 7, din 13/03/1996 emis de PARLAMENTUL ROMANIEI;		
B1	Intabulare, drept de PROPRIETATE, dobândit prin Lege, cota actuala 1/1 1) NEIDENTIFICAT NEIDENTIFICAT	A1
Act Administrativ nr. 6073, din 22/11/2022 emis de Primaria Comunei Panaci;		
B2	Se noteaza posesia factica in favoarea lui 1) MANDRILA ELENA	A1

C. Partea III. SARCINI .

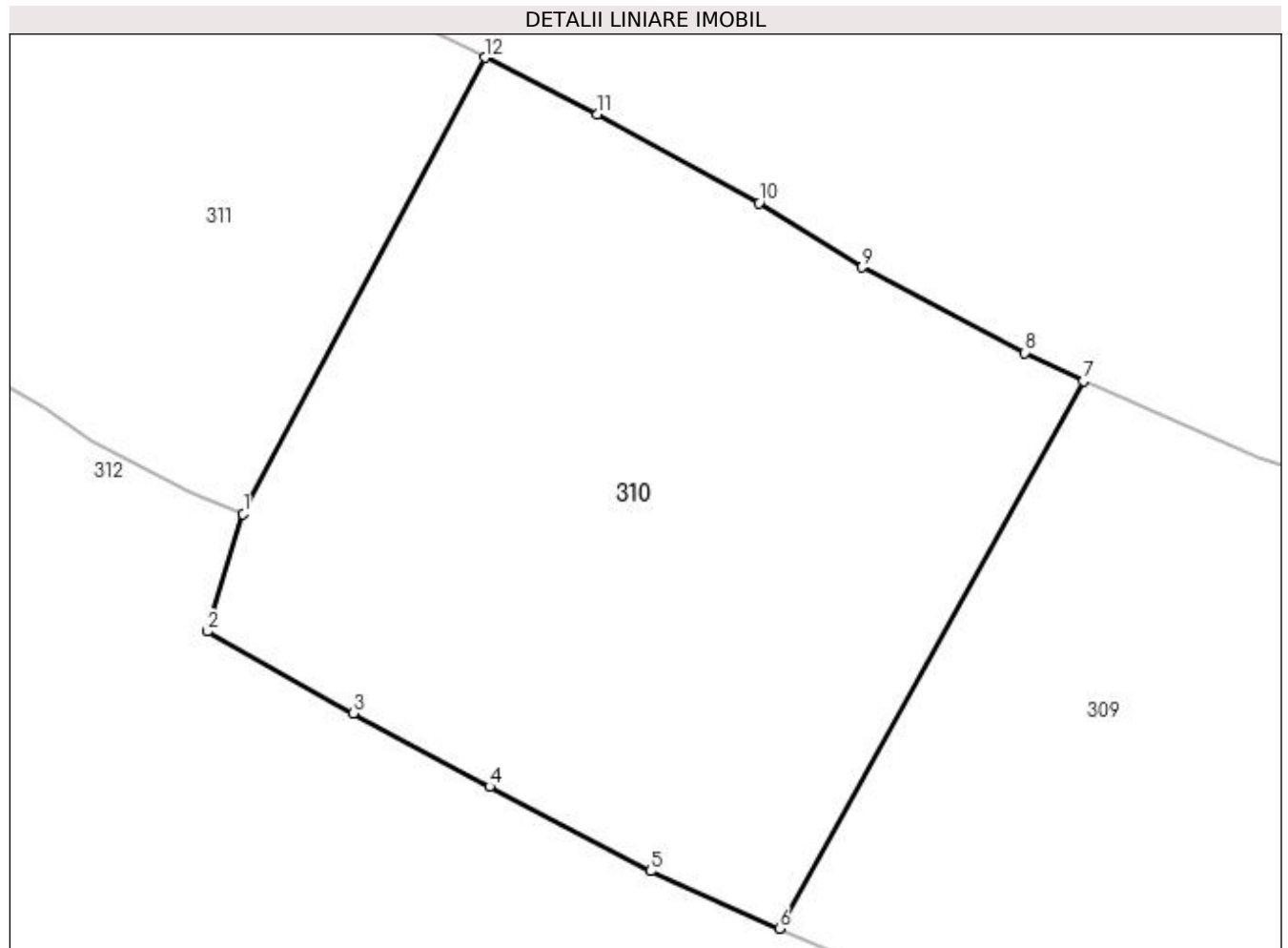
Inscrieri privind dezmembramintele dreptului de proprietate, drepturi reale de garanție și sarcini	Referințe
NU SUNT	

Anexa Nr. 1 La Partea I

Teren

Nr cadastral	Suprafața (mp)*	Observații / Referințe
	1.682	

* Suprafața este determinată în planul de proiecție Stereo 70.



Date referitoare la teren

Crt	Categorie folosință	Intravilan	Suprafața (mp)	Tarla	Parcelă	Nr. topo	Observații / Referințe
1	faneata	DA	1.682	-	-	-	

Lungime Segmente

1) Valorile lungimilor segmentelor sunt obținute din proiecție în plan.

Punct început	X / Y	Punct sfârșit	X / Y	Lungime segment (** (m)
1	528.112,496 639.728,001	2	528.110,262 639.720,644	7.689
2	528.110,262 639.720,644	3	528.119,416 639.715,504	10.498
3	528.119,416 639.715,504	4	528.127,954 639.710,921	9.69
4	528.127,954 639.710,921	5	528.138,069 639.705,612	11.424
5	528.138,069 639.705,612	6	528.146,134 639.702,018	8.83

Punct început	X / Y	Punct sfârșit	X / Y	Lungime segment (** (m)
6	528.146,134 639.702,018	7	528.165,216 639.736,346	39.275
7	528.165,216 639.736,346	8	528.161,551 639.738,113	4.069
8	528.161,551 639.738,113	9	528.151,316 639.743,479	11.556
9	528.151,316 639.743,479	10	528.144,857 639.747,49	7.603
10	528.144,857 639.747,49	11	528.134,717 639.753,073	11.575
11	528.134,717 639.753,073	12	528.127,683 639.756,617	7.876
12	528.127,683 639.756,617	1	528.112,496 639.728,001	32.396

** Lungimile segmentelor sunt determinate în planul de proiecție Stereo 70 și sunt rotunjite la 1 milimetru.

*** Distanța dintre puncte este formată din segmente cumulate ce sunt mai mici decât valoarea 1 milimetru.

**DATE DESPRE IMOBILUL NR. 311**

Oficiul de Cadastru și Publicitate Imobiliară SUCEAVA
Biroul de Cadastru și Publicitate Imobiliară Vatra Dornei

A. Partea I. Descrierea imobilului

TEREN Necunoscut

Adresa: Loc. Panaci, Jud. Suceava

Nr. Crt	Nr cadastral Nr. topografic	Suprafața* (mp)	Observații / Referințe
A1	33308	960	Sector cadastral:7 Teren imprejmuit;

B. Partea II. Proprietari și acte

Inscrieri privitoare la dreptul de proprietate și alte drepturi reale		Referințe
16182 / 05/11/2020		
Act Notarial nr. 655, din 04/11/2020 emis de AGACHE DUMITRITA GABRIELA;		
B1	Intabulare, drept de PROPRIETATE, bun comun în devălmășie, dobândit prin Convenție, cota actuala 1/1, cota initiala 1/1 1) BÎRJOVANU DORIN 2) BÎRJOVANU ALEXANDRINA-COCA	A1

C. Partea III. SARCINI .

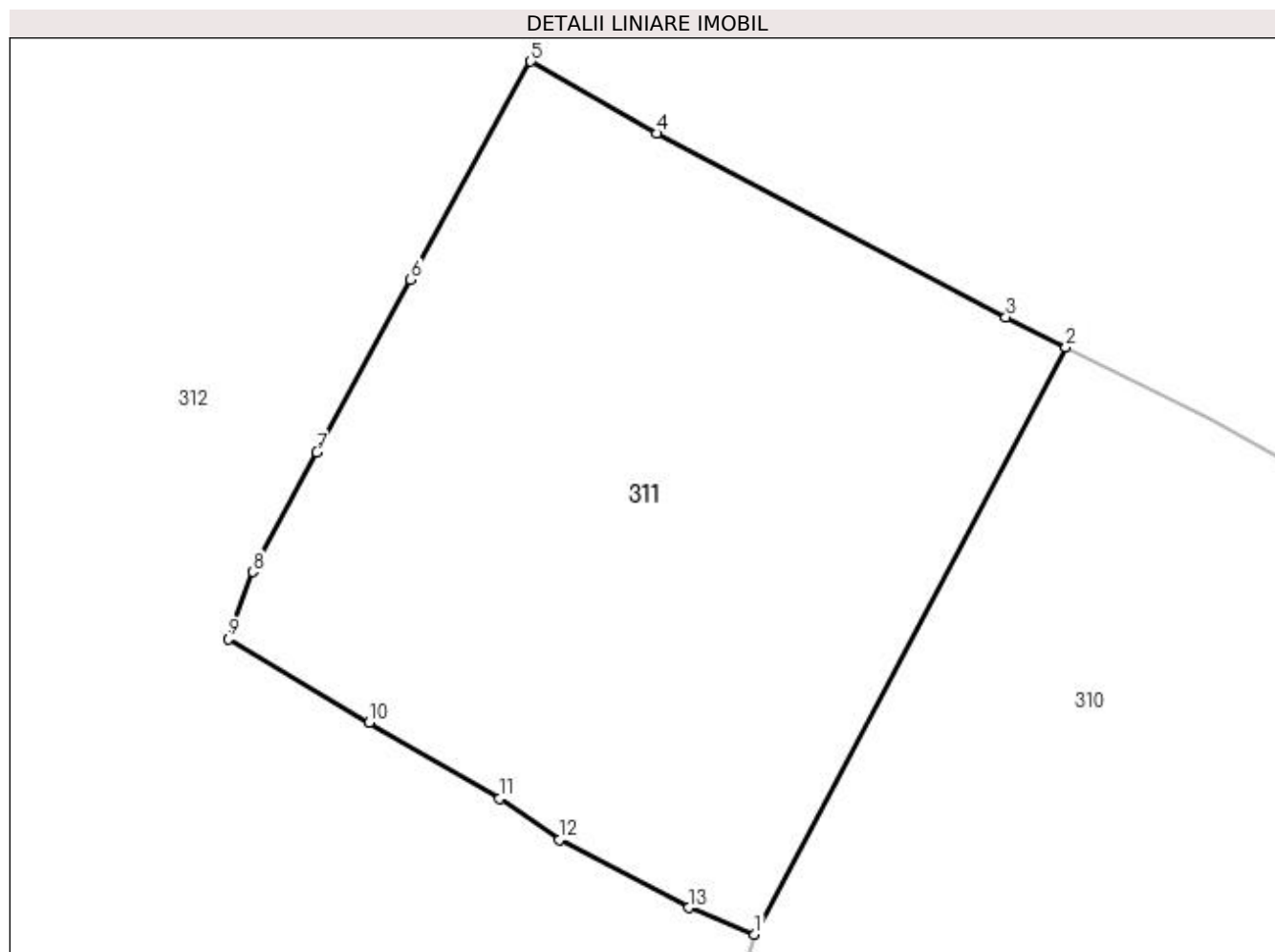
Inscrieri privind dezmembramintele dreptului de proprietate, drepturi reale de garanție și sarcini	Referințe
NU SUNT	

Anexa Nr. 1 La Partea I

Teren

Nr cadastral	Suprafața (mp)*	Observații / Referințe
33308	960	

* Suprafața este determinată în planul de proiecție Stereo 70.



Date referitoare la teren

Crt	Categorie folosință	Intra vilan	Suprafața (mp)	Tarla	Parcelă	Nr. topo	Observații / Referințe
1	faneata	DA	846	-	-	-	
2	faneata	NU	114	-	-	-	

Lungime Segmente

1) Valorile lungimilor segmentelor sunt obținute din proiecție în plan.

Punct început	X / Y	Punct sfârșit	X / Y	Lungime segment (** (m)
1	528.112,496 639.728,001	2	528.127,683 639.756,617	32.396
2	528.127,683 639.756,617	3	528.124,754 639.758,093	3.28
3	528.124,754 639.758,093	4	528.107,724 639.767,044	19.239
4	528.107,724 639.767,044	5	528.101,577 639.770,547	7.075

Punct început	X / Y	Punct sfârşit	X / Y	Lungime segment (** (m)
5	528.101,577 639.770,547	6	528.095,725 639.759,914	12.137
6	528.095,725 639.759,914	7	528.091,148 639.751,494	9.584
7	528.091,148 639.751,494	8	528.088,032 639.745,668	6.607
8	528.088,032 639.745,668	9	528.086,83 639.742,402	3.48
9	528.086,83 639.742,402	10	528.093,701 639.738,319	7.993
10	528.093,701 639.738,319	11	528.100,077 639.734,634	7.364
11	528.100,077 639.734,634	12	528.102,986 639.732,618	3.539
12	528.102,986 639.732,618	13	528.109,284 639.729,295	7.121
13	528.109,284 639.729,295	1	528.112,496 639.728,001	3.463

** Lungimile segmentelor sunt determinate în planul de proiecție Stereo 70 și sunt rotunjite la 1 milimetru.

*** Distanța dintre puncte este formată din segmente cumulate ce sunt mai mici decât valoarea 1 milimetru.

**DATE DESPRE IMOBILUL NR. 312**

Oficiul de Cadastru și Publicitate Imobiliară SUCEAVA
Biroul de Cadastru și Publicitate Imobiliară Vatra Dornei

A. Partea I. Descrierea imobilului

TEREN Necunoscut

Adresa: Loc. Panaci, Nr. 94, Jud. Suceava

Nr. Crt	Nr cadastral Nr. topografic	Suprafața* (mp)	Observații / Referințe
A1	32489	54.284	Sector cadastral:7 Teren imprejmuit;

Construcții

Crt	Nr cadastral Nr. topografic	Adresa	Observații / Referințe
A1.1	32489-C1	Loc. Panaci, Nr. 94, Jud. Suceava	Nr. niveluri:1; S. construita la sol:126 mp; S. construita desfasurata:126 mp; casă de lemn, din anul 1968, fără Certificat de performanță energetică și fără lift.
A1.2	32489-C2	Loc. Panaci, Nr. 94, Jud. Suceava	Nr. niveluri:1; S. construita la sol:20 mp; S. construita desfasurata:20 mp; anexă de lemn, din anul 1974, fără Certificat de performanță energetică și fără lift.
A1.3	32489-C3	Loc. Panaci, Nr. 94, Jud. Suceava	Nr. niveluri:1; S. construita la sol:22 mp; S. construita desfasurata:22 mp; anexă de lemn, din anul 2000, fără Certificat de performanță energetică și fără lift.
A1.4	32489-C4	Loc. Panaci, Nr. 94, Jud. Suceava	Nr. niveluri:1; S. construita la sol:137 mp; S. construita desfasurata:137 mp; anexă de lemn, din anul 1993, fără Certificat de performanță energetică și fără lift.

B. Partea II. Proprietari și acte

Inscrieri privitoare la dreptul de proprietate și alte drepturi reale		Referințe
6499 / 02/05/2018		
Act Administrativ nr. 1300, din 21/12/2017 emis de Comisia Judeteana Suceava;		
B1	Intabulare, drept de PROPRIETATE, dobandit prin Reconstituire, cota actuala 1/1, cota initiala 1/1 1) UNGUREANU PETRU	A1
Act Administrativ nr. 5877, din 09/12/2016 emis de Comuna PANACI;		
B2	Intabulare, drept de PROPRIETATE, dobandit prin Construire, cota actuala 1/1, cota initiala 1/1 1) UNGUREANU PETRU	A1.1, A1.2, A1.3, A1.4

C. Partea III. SARCINI .

Inscrieri privind dezmembramintele dreptului de proprietate, drepturi reale de garanție și sarcini	Referințe
NU SUNT	

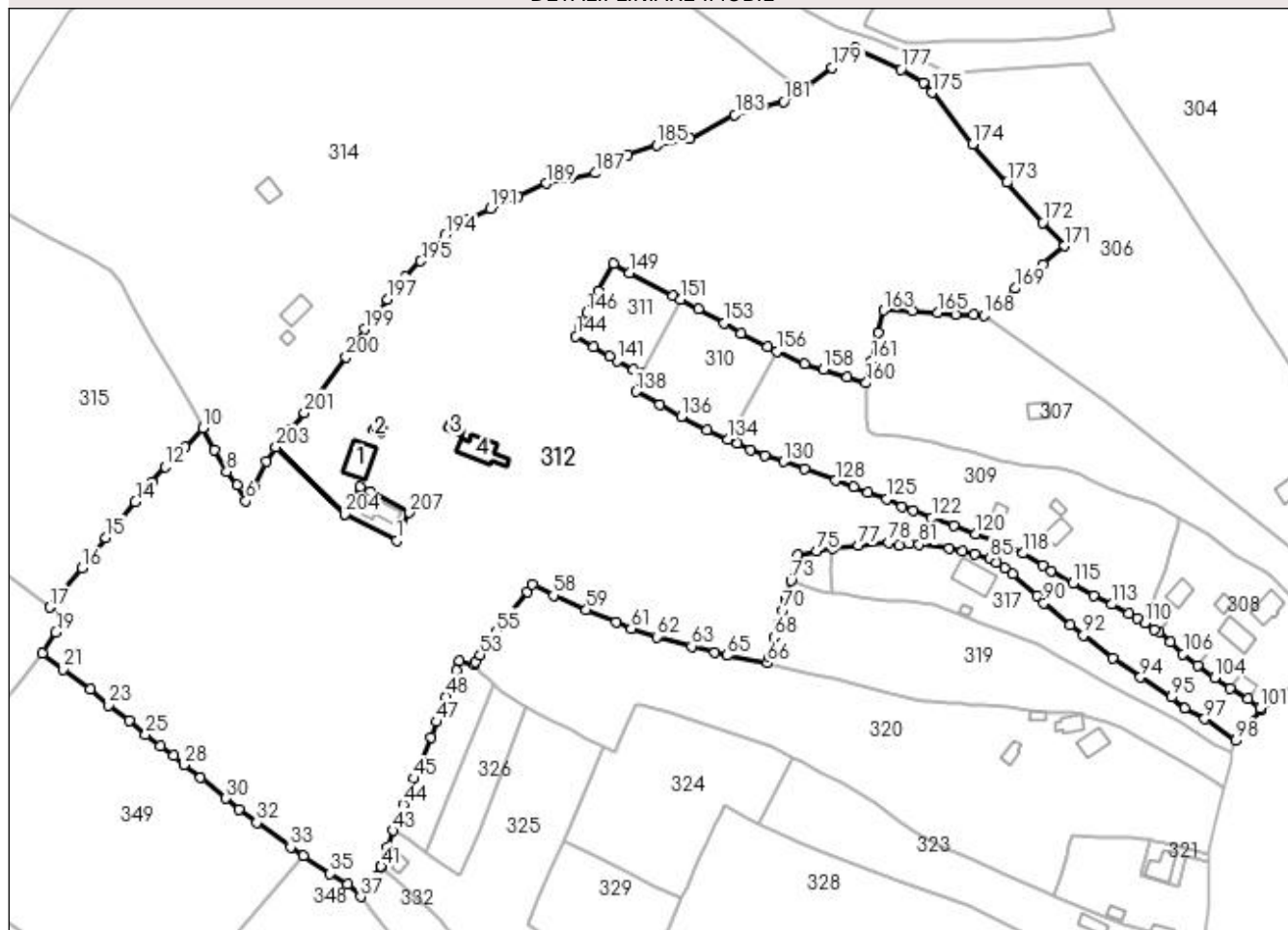
Anexa Nr. 1 La Partea I

Teren

Nr cadastral	Suprafața (mp)*	Observații / Referințe
32489	54.284	

* Suprafața este determinată în planul de proiecție Stereo 70.

DETALII LINIARE IMOBIL



Date referitoare la teren

Crt	Categorie folosință	Intravilan	Suprafața (mp)	Tarla	Parcelă	Nr. topo	Observații / Referințe
1	curți construcții	DA	1.980	-	-	-	
2	faneata	DA	18.151	-	-	-	
3	faneata	NU	19.094	-	-	-	
4	faneata	NU	13.191	-	-	-	
5	pasune	NU	1.311	-	-	-	
6	pasune	DA	192	-	-	-	
7	faneata	DA	365	-	-	-	

Date referitoare la construcții

Crt	Număr	Destinație construcție	Supraf. (mp)	Situație juridică	Observații / Referințe
A1.1	32489-C1	construcții de locuințe	126	Cu acte	Nr. niveluri:1; S. construita la sol:126 mp; S. construita desfasurata:126 mp; casă de lemn, din anul 1968, fără Certificat de performanță energetică și fără lift.
A1.2	32489-C2	construcții anexa	20	Cu acte	Nr. niveluri:1; S. construita la sol:20 mp; S. construita desfasurata:20 mp; anexă de lemn, din anul 1974, fără Certificat de performanță energetică și fără lift.

Crt	Număr	Destinație construcție	Supraf. (mp)	Situație juridică	Observații / Referințe
A1.3	32489-C3	construcții anexa	22	Cu acte	Nr. niveluri:1; S. construita la sol:22 mp; S. construita desfasurata:22 mp; anexă de lemn, din anul 2000, fără Certificat de performanță energetică și fără lift.
A1.4	32489-C4	construcții anexa	137	Cu acte	Nr. niveluri:1; S. construita la sol:137 mp; S. construita desfasurata:137 mp; anexă de lemn, din anul 1993, fără Certificat de performanță energetică și fără lift.

Lungime Segmente

1) Valorile lungimilor segmentelor sunt obținute din proiecție în plan.

Punct început	X / Y	Punct sfârșit	X / Y	Lungime segment	Punct început	X / Y	Punct sfârșit	X / Y	Lungime segment	Punct început	X / Y	Punct sfârșit	X / Y	Lungime segment
1	528.016,808 639.662,549	2	527.996,529 639.672,793	22.72	2	527.996,529 639.672,793	3	527.969,684 639.698,976	37.49 9	3	527.969,684 639.698,976	4	527.965,877 639.693,362	6.783
4	527.965,877 639.693,362	5	527.961,248 639.683,392	10.99 2	5	527.961,248 639.683,392	6	527.958,005 639.677,976	6.313	6	527.958,005 639.677,976	7	527.954,416 639.684,113	7.109
7	527.954,416 639.684,113	8	527.950,457 639.689,424	6.624	8	527.950,457 639.689,424	9	527.945,748 639.698,032	9.812	9	527.945,748 639.698,032	10	527.941,076 639.706,48	9.654
10	527.941,076 639.706,48	11	527.934,179 639.699,155	10.06 1	11	527.934,179 639.699,155	12	527.926,518 639.691,238	11.01 7	12	527.926,518 639.691,238	13	527.921,133 639.685,488	7.878
13	527.921,133 639.685,488	14	527.914,814 639.677,673	10.05	14	527.914,814 639.677,673	15	527.903,274 639.663,65	18.16 1	15	527.903,274 639.663,65	16	527.893,974 639.651,943	14.95 1
16	527.893,974 639.651,943	17	527.881,35 639.636,493	19.95 2	17	527.881,35 639.636,493	18	527.886,962 639.631,592	7.451	18	527.886,962 639.631,592	19	527.883,775 639.626,685	5.851
19	527.883,775 639.626,685	20	527.878,569 639.618,671	9.556	20	527.878,569 639.618,671	21	527.886,737 639.612,219	10.40 9	21	527.886,737 639.612,219	22	527.897,151 639.604,411	13.01 6
22	527.897,151 639.604,411	23	527.904,414 639.598,318	9.48	23	527.904,414 639.598,318	24	527.912,401 639.592,158	10.08 7	24	527.912,401 639.592,158	25	527.918,778 639.586,71	8.387
25	527.918,778 639.586,71	26	527.924,747 639.582,341	7.397	26	527.924,747 639.582,341	27	527.929,872 639.578,602	6.344	27	527.929,872 639.578,602	28	527.933,666 639.575,035	5.207
28	527.933,666 639.575,035	29	527.940,307 639.569,986	8.342	29	527.940,307 639.569,986	30	527.950,132 639.561,896	12.72 7	30	527.950,132 639.561,896	31	527.955,2 639.557,625	6.628
31	527.955,2 639.557,625	32	527.962,229 639.552,477	8.713	32	527.962,229 639.552,477	33	527.975,429 639.542,904	16.30 6	33	527.975,429 639.542,904	34	527.980,506 639.539,458	6.136
34	527.980,506 639.539,458	35	527.990,875 639.532,505	12.48 4	35	527.990,875 639.532,505	36	527.997,57 639.528,244	7.936	36	527.997,57 639.528,244	37	528.002,72 639.523,46	7.029
37	528.002,72 639.523,46	38	528.005,352 639.527,471	4.797	38	528.005,352 639.527,471	39	528.009,015 639.531,868	5.723	39	528.009,015 639.531,868	40	528.010,736 639.535,114	3.674
40	528.010,736 639.535,114	41	528.010,814 639.535,261	0.166	41	528.010,814 639.535,261	42	528.013,047 639.542,709	7.776	42	528.013,047 639.542,709	43	528.015,538 639.549,301	7.047
43	528.015,538 639.549,301	44	528.019,396 639.559,511	10.91 5	44	528.019,396 639.559,511	45	528.023,702 639.569,646	11.01 2	45	528.023,702 639.569,646	46	528.030,373 639.585,781	17.46
46	528.030,373 639.585,781	47	528.032,531 639.591,768	6.364	47	528.032,531 639.591,768	48	528.036,082 639.601,647	10.49 8	48	528.036,082 639.601,647	49	528.040,365 639.611,904	11.11 5
49	528.040,365 639.611,904	50	528.041,46 639.615,416	3.679	50	528.041,46 639.615,416	51	528.047,17 639.614,0	5.883	51	528.047,17 639.614,0	52	528.047,74 639.615,33	1.447
52	528.047,74 639.615,33	53	528.049,45 639.617,94	3.12	53	528.049,45 639.617,94	54	528.051,427 639.620,99	3.635	54	528.051,427 639.620,99	55	528.055,87 639.626,87	7.37
55	528.055,87 639.626,87	56	528.067,773 639.642,418	19.58 1	56	528.067,773 639.642,418	57	528.069,86 639.645,331	3.583	57	528.069,86 639.645,331	58	528.078,086 639.641,181	9.214
58	528.078,086 639.641,181	59	528.090,933 639.635,535	14.03 3	59	528.090,933 639.635,535	60	528.102,49 639.630,833	12.47 7	60	528.102,49 639.630,833	61	528.108,402 639.628,198	6.473
61	528.108,402 639.628,198	62	528.118,404 639.624,957	10.51 4	62	528.118,404 639.624,957	63	528.131,979 639.621,289	14.06 2	63	528.131,979 639.621,289	64	528.141,071 639.618,892	9.403
64	528.141,071 639.618,892	65	528.145,898 639.617,697	4.973	65	528.145,898 639.617,697	66	528.161,6 639.614,73	15.98	66	528.161,6 639.614,73	67	528.162,22 639.617,11	2.459
67	528.162,22 639.617,11	68	528.164,19 639.624,78	7.919	68	528.164,19 639.624,78	69	528.165,75 639.629,6	5.066	69	528.165,75 639.629,6	70	528.167,73 639.635,28	6.015
70	528.167,73 639.635,28	71	528.168,59 639.638,56	3.391	71	528.168,59 639.638,56	72	528.169,05 639.640,82	2.306	72	528.169,05 639.640,82	73	528.170,789 639.646,94	6.362
73	528.170,789 639.646,94	74	528.173,382 639.657,098	10.48 4	74	528.173,382 639.657,098	75	528.180,746 639.658,469	7.491	75	528.180,746 639.658,469	76	528.187,236 639.659,363	6.551
76	528.187,236 639.659,363	77	528.197,021 639.660,711	9.877	77	528.197,021 639.660,711	78	528.208,807 639.661,717	11.82 9	78	528.208,807 639.661,717	79	528.212,882 639.660,762	4.185

Punct început	X / Y	Punct sfârșit	X / Y	Lungime segment	Punct început	X / Y	Punct sfârșit	X / Y	Lungime segment	Punct început	X / Y	Punct sfârșit	X / Y	Lungime segment
79	528.212,882 639.660,762	80	528.216,924 639.661,276	4.075	80	528.216,924 639.661,276	81	528.220,881 639.660,973	3.969	81	528.220,881 639.660,973	82	528.232,623 639.659,43	11.843
82	528.232,623 639.659,43	83	528.237,62 639.658,421	5.098	83	528.237,62 639.658,421	84	528.242,617 639.657,412	5.098	84	528.242,617 639.657,412	85	528.248,456 639.655,465	6.155
85	528.248,456 639.655,465	86	528.251,094 639.654,117	2.962	86	528.251,094 639.654,117	87	528.254,275 639.651,838	3.913	87	528.254,275 639.651,838	88	528.257,455 639.649,559	3.912
88	528.257,455 639.649,559	89	528.266,784 639.641,013	12.652	89	528.266,784 639.641,013	90	528.269,493 639.638,159	3.935	90	528.269,493 639.638,159	91	528.279,641 639.629,503	13.338
91	528.279,641 639.629,503	92	528.285,048 639.625,517	6.717	92	528.285,048 639.625,517	93	528.296,317 639.616,71	14.302	93	528.296,317 639.616,71	94	528.307,259 639.609,198	13.272
94	528.307,259 639.609,198	95	528.319,453 639.601,447	14.449	95	528.319,453 639.601,447	96	528.324,658 639.597,211	6.711	96	528.324,658 639.597,211	97	528.332,317 639.592,865	8.806
97	528.332,317 639.592,865	98	528.344,318 639.584,444	14.661	98	528.344,318 639.584,444	99	528.347,52 639.589,746	6.194	99	528.347,52 639.589,746	100	528.354,287 639.596,43	9.511
100	528.354,287 639.596,43	101	528.353,877 639.597,23	0.899	101	528.353,877 639.597,23	102	528.349,393 639.600,842	5.758	102	528.349,393 639.600,842	103	528.342,271 639.604,917	8.205
103	528.342,271 639.604,917	104	528.336,216 639.608,981	7.292	104	528.336,216 639.608,981	105	528.329,482 639.613,905	8.342	105	528.329,482 639.613,905	106	528.323,908 639.618,202	7.038
106	528.323,908 639.618,202	107	528.318,821 639.623,035	7.017	107	528.318,821 639.623,035	108	528.314,56 639.626,856	5.723	108	528.314,56 639.626,856	109	528.312,662 639.627,851	2.143
109	528.312,662 639.627,851	110	528.308,935 639.630,45	4.544	110	528.308,935 639.630,45	111	528.305,913 639.632,338	3.563	111	528.305,913 639.632,338	112	528.302,562 639.634,043	3.76
112	528.302,562 639.634,043	113	528.296,056 639.637,62	7.424	113	528.296,056 639.637,62	114	528.288,948 639.641,179	7.949	114	528.288,948 639.641,179	115	528.281,009 639.645,892	9.233
115	528.281,009 639.645,892	116	528.272,268 639.650,792	10.021	116	528.272,268 639.650,792	117	528.269,039 639.652,844	3.826	117	528.269,039 639.652,844	118	528.261,448 639.657,56	8.937
118	528.261,448 639.657,56	119	528.253,928 639.660,888	8.224	119	528.253,928 639.660,888	120	528.243,026 639.665,122	11.695	120	528.243,026 639.665,122	121	528.234,212 639.668,25	9.353
121	528.234,212 639.668,25	122	528.225,663 639.671,515	9.151	122	528.225,663 639.671,515	123	528.218,572 639.674,412	7.66	123	528.218,572 639.674,412	124	528.214,145 639.675,937	4.682
124	528.214,145 639.675,937	125	528.208,066 639.678,795	6.717	125	528.208,066 639.678,795	126	528.200,906 639.681,416	7.625	126	528.200,906 639.681,416	127	528.195,273 639.683,488	6.002
127	528.195,273 639.683,488	128	528.188,129 639.685,933	7.551	128	528.188,129 639.685,933	129	528.176,15 639.690,443	12.8	129	528.176,15 639.690,443	130	528.168,014 639.693,411	8.66
130	528.168,014 639.693,411	131	528.160,575 639.695,647	7.768	131	528.160,575 639.695,647	132	528.155,008 639.698,113	6.089	132	528.155,008 639.698,113	133	528.149,715 639.700,422	5.775
133	528.149,715 639.700,422	134	528.146,134 639.702,018	3.921	134	528.146,134 639.702,018	135	528.138,069 639.705,612	8.83	135	528.138,069 639.705,612	136	528.127,954 639.710,921	11.424
136	528.127,954 639.710,921	137	528.119,416 639.715,504	9.69	137	528.119,416 639.715,504	138	528.110,262 639.720,644	10.498	138	528.110,262 639.720,644	139	528.112,496 639.728,001	7.689
139	528.112,496 639.728,001	140	528.109,284 639.729,295	3.463	140	528.109,284 639.729,295	141	528.102,986 639.732,618	7.121	141	528.102,986 639.732,618	142	528.100,077 639.734,634	3.539
142	528.100,077 639.734,634	143	528.093,701 639.738,319	7.364	143	528.093,701 639.738,319	144	528.086,83 639.742,402	7.993	144	528.086,83 639.742,402	145	528.088,032 639.745,668	3.48
145	528.088,032 639.745,668	146	528.091,148 639.751,494	6.607	146	528.091,148 639.751,494	147	528.095,725 639.759,914	9.584	147	528.095,725 639.759,914	148	528.101,577 639.770,547	12.137
148	528.101,577 639.770,547	149	528.107,724 639.767,044	7.075	149	528.107,724 639.767,044	150	528.124,754 639.758,093	19.239	150	528.124,754 639.758,093	151	528.127,683 639.756,617	3.28
151	528.127,683 639.756,617	152	528.134,717 639.753,073	7.876	152	528.134,717 639.753,073	153	528.144,857 639.747,49	11.575	153	528.144,857 639.747,49	154	528.151,316 639.743,479	7.603
154	528.151,316 639.743,479	155	528.161,551 639.738,113	11.556	155	528.161,551 639.738,113	156	528.165,216 639.736,346	4.069	156	528.165,216 639.736,346	157	528.176,175 639.731,57	11.954
157	528.176,175 639.731,57	158	528.183,533 639.729,287	7.704	158	528.183,533 639.729,287	159	528.192,744 639.726,234	9.704	159	528.192,744 639.726,234	160	528.200,059 639.724,003	7.648
160	528.200,059 639.724,003	161	528.202,367 639.732,817	9.111	161	528.202,367 639.732,817	162	528.205,015 639.743,824	11.321	162	528.205,015 639.743,824	163	528.206,908 639.752,496	8.876
163	528.206,908 639.752,496	164	528.218,13 639.752,3	11.224	164	528.218,13 639.752,3	165	528.228,02 639.751,631	9.913	165	528.228,02 639.751,631	166	528.234,982 639.750,749	7.018
166	528.234,982 639.750,749	167	528.242,005 639.750,659	7.024	167	528.242,005 639.750,659	168	528.246,152 639.750,374	4.157	168	528.246,152 639.750,374	169	528.258,227 639.761,006	16.089
169	528.258,227 639.761,006	170	528.269,139 639.770,439	14.424	170	528.269,139 639.770,439	171	528.277,569 639.777,593	11.056	171	528.277,569 639.777,593	172	528.269,132 639.786,738	12.442
172	528.269,132 639.786,738	173	528.255,093 639.802,28	20.944	173	528.255,093 639.802,28	174	528.241,693 639.817,327	20.149	174	528.241,693 639.817,327	175	528.225,749 639.837,439	25.665
175	528.225,749 639.837,439	176	528.222,4 639.841,405	5.191	176	528.222,4 639.841,405	177	528.213,763 639.846,424	9.989	177	528.213,763 639.846,424	178	528.195,898 639.855,042	19.835

Punct început	X / Y	Punct sfârșit	X / Y	Lungime segment	Punct început	X / Y	Punct sfârșit	X / Y	Lungime segment	Punct început	X / Y	Punct sfârșit	X / Y	Lungime segment
178	528.195,898 639.855,042	179	528.186,829 639.847,148	12.023	179	528.186,829 639.847,148	180	528.174,912 639.838,129	14.945	180	528.174,912 639.838,129	181	528.167,899 639.833,852	8.214
181	528.167,899 639.833,852	182	528.159,986 639.831,822	8.169	182	528.159,986 639.831,822	183	528.148,886 639.828,8	11.504	183	528.148,886 639.828,8	184	528.131,229 639.819,508	19.953
184	528.131,229 639.819,508	185	528.118,28 639.817,005	13.189	185	528.118,28 639.817,005	186	528.107,133 639.812,989	11.848	186	528.107,133 639.812,989	187	528.094,315 639.805,957	14.62
187	528.094,315 639.805,957	188	528.084,377 639.803,892	10.15	188	528.084,377 639.803,892	189	528.075,303 639.801,995	9.27	189	528.075,303 639.801,995	190	528.064,336 639.797,054	12.029
190	528.064,336 639.797,054	191	528.053,417 639.792,063	12.006	191	528.053,417 639.792,063	192	528.044,891 639.787,965	9.46	192	528.044,891 639.787,965	193	528.039,693 639.784,779	6.097
193	528.039,693 639.784,779	194	528.035,895 639.781,897	4.768	194	528.035,895 639.781,897	195	528.026,253 639.771,642	14.076	195	528.026,253 639.771,642	196	528.020,363 639.765,464	8.536
196	528.020,363 639.765,464	197	528.013,238 639.756,82	11.202	197	528.013,238 639.756,82	198	528.007,274 639.748,953	9.872	198	528.007,274 639.748,953	199	528.004,231 639.745,121	4.893
199	528.004,231 639.745,121	200	527.997,146 639.734,084	13.115	200	527.997,146 639.734,084	201	527.980,794 639.712,42	27.143	201	527.980,794 639.712,42	202	527.975,426 639.705,873	8.466
202	527.975,426 639.705,873	203	527.969,69 639.698,984	8.964	203	527.969,69 639.698,984	204	527.996,535 639.672,802	37.499	204	527.996,535 639.672,802	205	528.002,535 639.683,343	12.129
205	528.002,535 639.683,343	206	528.006,643 639.681,721	4.417	206	528.006,643 639.681,721	207	528.021,875 639.673,431	17.342	207	528.021,875 639.673,431	1	528.016,808 639.662,549	12.004

** Lungimile segmentelor sunt determinate în planul de proiecție Stereo 70 și sunt rotunjite la 1 milimetru.

*** Distanța dintre puncte este formată din segmente cumulate ce sunt mai mici decât valoarea 1 milimetru.

**DATE DESPRE IMOBILUL NR. 313**

Oficiul de Cadastru și Publicitate Imobiliară SUCEAVA
Biroul de Cadastru și Publicitate Imobiliară Vatra Dornei

A. Partea I. Descrierea imobilului

TEREN Intravilan

Adresa: Loc. Panaci, Jud. Suceava

Nr. Crt	Nr cadastral Nr. topografic	Suprafața* (mp)	Observații / Referințe
A1		273	Sector cadastral:7 Teren imprejmuit;

Construcții

Crt	Nr cadastral Nr. topografic	Adresa	Observații / Referințe
A1.1		Loc. Panaci, Jud. Suceava	Nr. niveluri:1; S. construita la sol:86 mp; Locuinta
A1.2		Loc. Panaci, Jud. Suceava	Nr. niveluri:1; S. construita la sol:9 mp; Anexa

B. Partea II. Proprietari și acte

Inscrieri privitoare la dreptul de proprietate și alte drepturi reale		Referințe
313 / 02/12/2022		
Act Normativ nr. 7, din 13/03/1996 emis de PARLAMENTUL ROMANIEI;		
B1	Intabulare, drept de PROPRIETATE, dobandit prin Lege, cota actuala 1/1 1) NEIDENTIFICAT NEIDENTIFICAT	A1
Act Administrativ nr. 6318, din 07/12/2022 emis de Primaria Comunei Panaci;		
B2	Se noteaza posesia factica in favoarea lui 1) UNGUREANU DARIA	A1
Act Administrativ nr. 6190, din 28/11/2022 emis de Primaria Comunei Panaci;		
B3	Intabulare, drept de PROPRIETATE, dobandit prin Lege, cota actuala 1/1 1) UNGUREANU DARIA	A1.1, A1.2

C. Partea III. SARCINI .

Inscrieri privind dezmembramintele dreptului de proprietate, drepturi reale de garanție și sarcini	Referințe
NU SUNT	

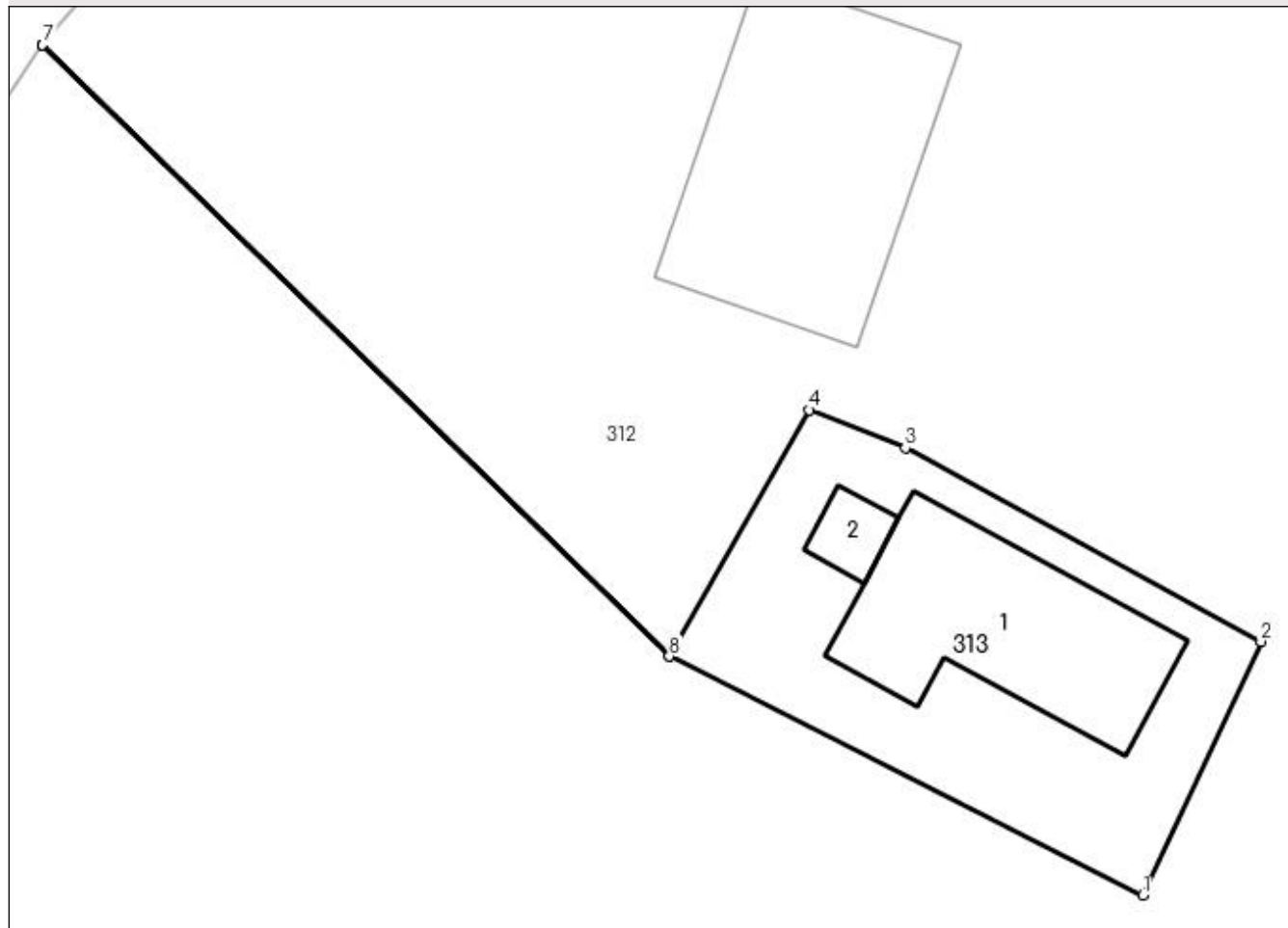
Anexa Nr. 1 La Partea I

Teren

Nr cadastral	Suprafața (mp)*	Observații / Referințe
	273	

* Suprafața este determinată în planul de proiecție Stereo 70.

DETALII LINIARE IMOBIL



Date referitoare la teren

Crt	Categorie folosință	Intra vilan	Suprafața (mp)	Tarla	Parcelă	Nr. topo	Observații / Referințe
1	curți constructii	DA	273	-	-	-	

Date referitoare la construcții

Crt	Număr	Destinație construcție	Supraf. (mp)	Situație juridică	Observații / Referințe
A1.1		construcții de locuințe	86	Cu acte	Nr. niveluri:1; S. construita la sol:86 mp; Locuinta
A1.2		construcții anexa	9	Cu acte	Nr. niveluri:1; S. construita la sol:9 mp; Anexa

Lungime Segmente

1) Valorile lungimilor segmentelor sunt obținute din proiecție în plan.

Punct început	X / Y	Punct sfârșit	X / Y	Lungime segment (** (m)
1	528.016,808 639.662,549	2	528.021,875 639.673,431	12.004
2	528.021,875 639.673,431	3	528.006,643 639.681,721	17.342
3	528.006,643 639.681,721	4	528.002,535 639.683,343	4.417

Punct început	X / Y	Punct sfârșit	X / Y	Lungime segment (** (m)
4	528.002,535 639.683,343	5	527.996,535 639.672,802	12.129
5	527.996,535 639.672,802	6	527.969,69 639.698,984	37.499
6	527.969,69 639.698,984	7	527.969,684 639.698,976	0.01
7	527.969,684 639.698,976	8	527.996,529 639.672,793	37.499
8	527.996,529 639.672,793	1	528.016,808 639.662,549	22.72

** Lungimile segmentelor sunt determinate în planul de proiecție Stereo 70 și sunt rotunjite la 1 milimetru.

*** Distanța dintre puncte este formată din segmente cumulate ce sunt mai mici decât valoarea 1 milimetru.

**DATE DESPRE IMOBILUL NR. 314**

Oficiul de Cadastru și Publicitate Imobiliară SUCEAVA
Biroul de Cadastru și Publicitate Imobiliară Vatra Dornei

A. Partea I. Descrierea imobilului

TEREN Necunoscut

Adresa: Loc. Panaci, Nr. 93, Jud. Suceava

Nr. Crt	Nr cadastral Nr. topografic	Suprafața* (mp)	Observații / Referințe
A1	32464	40.475	Sector cadastral:7 Teren imprejmuit;

Construcții

Crt	Nr cadastral Nr. topografic	Adresa	Observații / Referințe
A1.1	32464-C1	Loc. Panaci, Nr. 93, Jud. Suceava	Nr. niveluri:1; S. construita la sol:71 mp; S. construita desfasurata:71 mp; casă P+0 de lemn, din anul 1980, fără Certificat de performanță energetică și fără lift.
A1.2	32464-C2	Loc. Panaci, Nr. 93, Jud. Suceava	Nr. niveluri:1; S. construita la sol:16 mp; S. construita desfasurata:16 mp; anexă de lemn, din anul 1983, fără Certificat de performanță energetică și fără lift.
A1.3	32464-C3	Loc. Panaci, Nr. 93, Jud. Suceava	Nr. niveluri:1; S. construita la sol:55 mp; S. construita desfasurata:55 mp; anexă de lemn, din anul 1981, fără Certificat de performanță energetică și fără lift.

B. Partea II. Proprietari și acte

Inscrieri privitoare la dreptul de proprietate și alte drepturi reale		Referințe
3281 / 21/03/2017		
Act Administrativ nr. 1258, din 02/03/2017 emis de Comisia Județeană Suceava;		
B1	Intabulare, drept de PROPRIETATE, dobândit prin Reconstituire, cota actuala 1/1, cota initiala 1/1 1) COJOC AURORA	A1
Act Administrativ nr. 4846, din 22/11/2016 emis de Comuna Panaci;		
B2	Intabulare, drept de PROPRIETATE, dobândit prin Construire, cota actuala 1/1, cota initiala 1/1 1) COJOC AURORA	A1.1, A1.2, A1.3

C. Partea III. SARCINI .

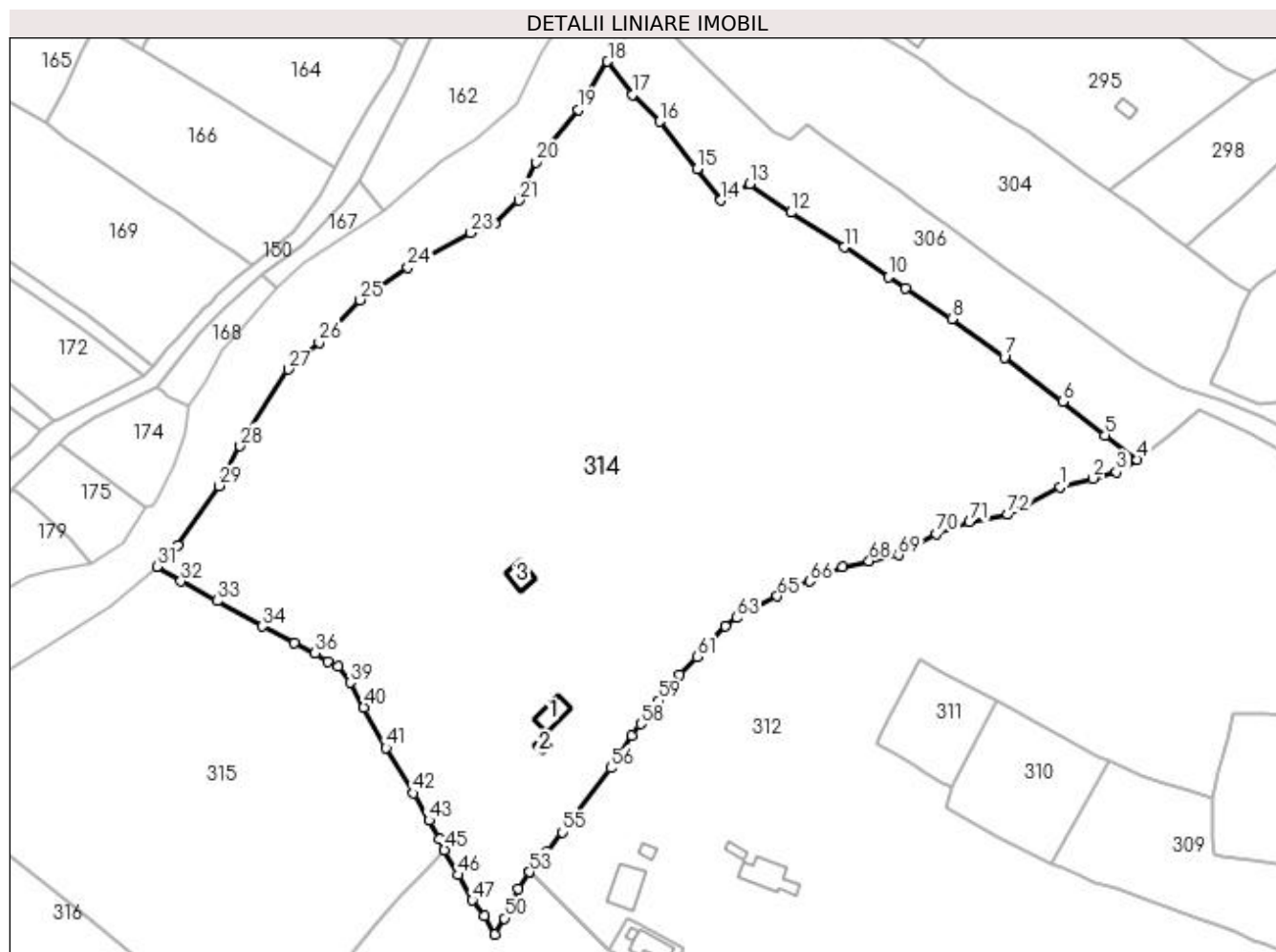
Inscrieri privind dezmembramintele dreptului de proprietate, drepturi reale de garanție și sarcini	Referințe
NU SUNT	

Anexa Nr. 1 La Partea I

Teren

Nr cadastral	Suprafața (mp)*	Observații / Referințe
32464	40.475	

* Suprafața este determinată în planul de proiecție Stereo 70.



Date referitoare la teren

Crt	Categorie folosință	Intra vilan	Suprafața (mp)	Tarla	Parcelă	Nr. topo	Observații / Referințe
1	curți construcții	DA	651	-	-	-	
2	faneata	DA	6.472	-	-	-	
3	faneata	NU	17.739	-	-	-	
4	pasune	NU	15.526	-	-	-	
5	faneata	NU	87	-	-	-	

Date referitoare la construcții

Crt	Număr	Destinație construcție	Supraf. (mp)	Situație juridică	Observații / Referințe
A1.1	32464-C1	construcții de locuințe	71	Cu acte	Nr. niveluri:1; S. construita la sol:71 mp; S. construita desfasurata:71 mp; casă P+0 de lemn, din anul 1980, fără Certificat de performanță energetică și fără lift.
A1.2	32464-C2	construcții anexa	16	Cu acte	Nr. niveluri:1; S. construita la sol:16 mp; S. construita desfasurata:16 mp; anexă de lemn, din anul 1983, fără Certificat de performanță energetică și fără lift.
A1.3	32464-C3	construcții anexa	55	Cu acte	Nr. niveluri:1; S. construita la sol:55 mp; S. construita desfasurata:55 mp; anexă de lemn, din anul 1981, fără Certificat de performanță energetică și fără lift.

Lungime Segmente

1) Valorile lungimilor segmentelor sunt obținute din proiecție în plan.

Punct început	X / Y	Punct sfârșit	X / Y	Lungime segment	Punct început	X / Y	Punct sfârșit	X / Y	Lungime segment	Punct început	X / Y	Punct sfârșit	X / Y	Lungime segment
1	528.148,886 639.828,8	2	528.159,986 639.831,822	11.504	2	528.159,986 639.831,822	3	528.167,899 639.833,852	8.169	3	528.167,899 639.833,852	4	528.174,912 639.838,129	8.214
4	528.174,912 639.838,129	5	528.163,998 639.846,382	13.683	5	528.163,998 639.846,382	6	528.149,686 639.857,745	18.274	6	528.149,686 639.857,745	7	528.130,029 639.872,641	24.664
7	528.130,029 639.872,641	8	528.112,318 639.885,554	21.919	8	528.112,318 639.885,554	9	528.096,683 639.896,068	18.841	9	528.096,683 639.896,068	10	528.090,829 639.899,803	6.944
10	528.090,829 639.899,803	11	528.075,902 639.909,768	17.948	11	528.075,902 639.909,768	12	528.058,023 639.921,468	21.367	12	528.058,023 639.921,468	13	528.044,115 639.931,091	16.913
13	528.044,115 639.931,091	14	528.034,432 639.925,615	11.124	14	528.034,432 639.925,615	15	528.026,247 639.936,231	13.405	15	528.026,247 639.936,231	16	528.013,673 639.952,113	20.257
16	528.013,673 639.952,113	17	528.004,405 639.961,152	12.946	17	528.004,405 639.961,152	18	527.996,086 639.972,416	14.003	18	527.996,086 639.972,416	19	527.986,291 639.956,215	18.932
19	527.986,291 639.956,215	20	527.972,058 639.938,399	22.803	20	527.972,058 639.938,399	21	527.966,178 639.925,549	14.131	21	527.966,178 639.925,549	22	527.957,982 639.917,857	11.24
22	527.957,982 639.917,857	23	527.949,941 639.914,586	8.681	23	527.949,941 639.914,586	24	527.928,649 639.903,042	24.22	24	527.928,649 639.903,042	25	527.912,61 639.891,906	19.526
25	527.912,61 639.891,906	26	527.898,784 639.877,639	19.867	26	527.898,784 639.877,639	27	527.888,372 639.868,648	13.757	27	527.888,372 639.868,648	28	527.872,068 639.842,682	30.66
28	527.872,068 639.842,682	29	527.865,06 639.829,275	15.128	29	527.865,06 639.829,275	30	527.850,927 639.809,335	24.441	30	527.850,927 639.809,335	31	527.843,984 639.802,044	10.068
31	527.843,984 639.802,044	32	527.852,101 639.797,127	9.49	32	527.852,101 639.797,127	33	527.864,399 639.790,464	13.987	33	527.864,399 639.790,464	34	527.879,698 639.781,884	17.541
34	527.879,698 639.781,884	35	527.890,287 639.776,193	12.021	35	527.890,287 639.776,193	36	527.897,422 639.772,847	7.881	36	527.897,422 639.772,847	37	527.901,548 639.770,052	4.984
37	527.901,548 639.770,052	38	527.905,059 639.768,322	3.914	38	527.905,059 639.768,322	39	527.909,213 639.762,87	6.854	39	527.909,213 639.762,87	40	527.913,865 639.754,523	9.556
40	527.913,865 639.754,523	41	527.921,354 639.740,837	15.601	41	527.921,354 639.740,837	42	527.930,629 639.725,655	17.791	42	527.930,629 639.725,655	43	527.935,839 639.716,438	10.588
43	527.935,839 639.716,438	44	527.939,482 639.710,05	7.354	44	527.939,482 639.710,05	45	527.941,076 639.706,48	3.91	45	527.941,076 639.706,48	46	527.945,748 639.698,032	9.654
46	527.945,748 639.698,032	47	527.950,457 639.689,424	9.812	47	527.950,457 639.689,424	48	527.954,416 639.684,113	6.624	48	527.954,416 639.684,113	49	527.958,005 639.677,976	7.109
49	527.958,005 639.677,976	50	527.961,248 639.683,392	6.313	50	527.961,248 639.683,392	51	527.965,877 639.693,362	10.992	51	527.965,877 639.693,362	52	527.969,684 639.698,976	6.783
52	527.969,684 639.698,976	53	527.969,69 639.698,984	0.01	53	527.969,69 639.698,984	54	527.975,426 639.705,873	8.964	54	527.975,426 639.705,873	55	527.980,794 639.712,42	8.466
55	527.980,794 639.712,42	56	527.997,146 639.734,084	27.143	56	527.997,146 639.734,084	57	528.004,231 639.745,121	13.115	57	528.004,231 639.745,121	58	528.007,274 639.748,953	4.893
58	528.007,274 639.748,953	59	528.013,238 639.756,82	9.872	59	528.013,238 639.756,82	60	528.020,363 639.765,464	11.202	60	528.020,363 639.765,464	61	528.026,253 639.771,642	8.536
61	528.026,253 639.771,642	62	528.035,895 639.781,897	14.076	62	528.035,895 639.781,897	63	528.039,693 639.784,779	4.768	63	528.039,693 639.784,779	64	528.044,891 639.787,965	6.097
64	528.044,891 639.787,965	65	528.053,417 639.792,063	9.46	65	528.053,417 639.792,063	66	528.064,336 639.797,054	12.006	66	528.064,336 639.797,054	67	528.075,303 639.801,995	12.029
67	528.075,303 639.801,995	68	528.084,377 639.803,892	9.27	68	528.084,377 639.803,892	69	528.094,315 639.805,957	10.15	69	528.094,315 639.805,957	70	528.107,133 639.812,989	14.62
70	528.107,133 639.812,989	71	528.118,28 639.817,005	11.848	71	528.118,28 639.817,005	72	528.131,229 639.819,508	13.189	72	528.131,229 639.819,508	1	528.148,886 639.828,8	19.953

** Lungimile segmentelor sunt determinate în planul de proiecție Stereo 70 și sunt rotunjite la 1 milimetru.

*** Distanța dintre puncte este formată din segmente cumulate ce sunt mai mici decât valoarea 1 milimetru.

**DATE DESPRE IMOBILUL NR. 315**

Oficiul de Cadastru și Publicitate Imobiliară SUCEAVA
Biroul de Cadastru și Publicitate Imobiliară Vatra Dornei

A. Partea I. Descrierea imobilului

TEREN Extravilan

Nr. CF vechi:414

Nr. cadastral vechi:1021

Adresa: Jud. Suceava

Nr. Crt	Nr cadastral Nr. topografic	Suprafața* (mp)	Observații / Referințe
A1	31930	16.574	Sector cadastral:7 Teren imprejmuit;

B. Partea II. Proprietari și acte

Inscrieri privitoare la dreptul de proprietate și alte drepturi reale		Referințe
2623 / 01/04/2008		
Hotarare Judecatoreasca nr. 368, din 05/03/2008 emis de Judecătoria Vatra Dornei;		
B1	Intabulare, drept de PROPRIETATE bun comun, dobandit prin Hotarare Judecatoreasca, cota actuala 1/1, cota initiala 1/1 1) COJOC NECULAI, soț 2) COJOC DOINA, soție <i>OBSERVATII: (provenita din conversia CF 414)</i>	A1

C. Partea III. SARCINI .

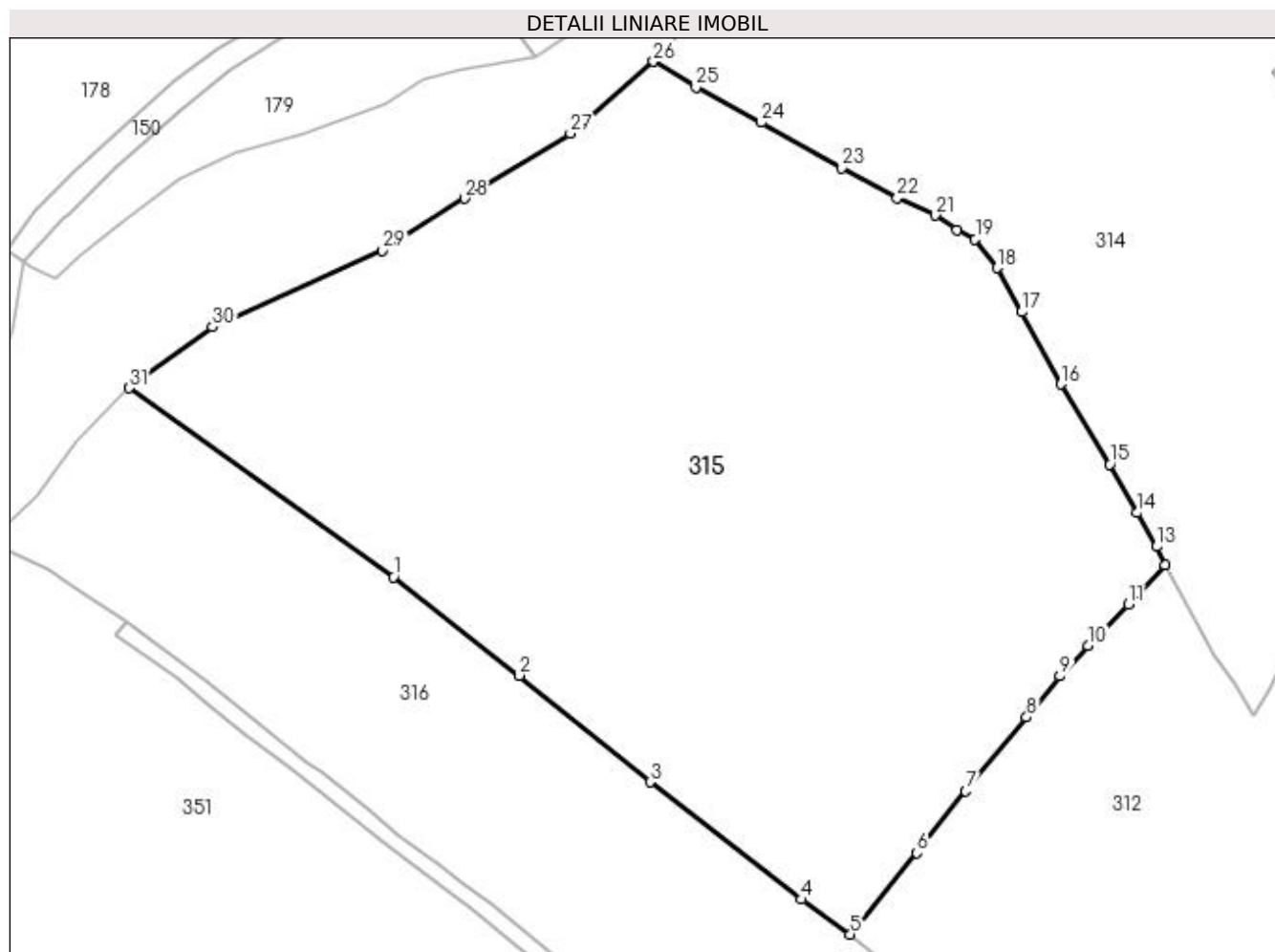
Inscrieri privind dezmembramintele dreptului de proprietate, drepturi reale de garanție și sarcini	Referințe
NU SUNT	

Anexa Nr. 1 La Partea I

Teren

Nr cadastral	Suprafața (mp)*	Observații / Referințe
31930	16.574	

* Suprafața este determinată în planul de proiecție Stereo 70.



Date referitoare la teren

Crt	Categorie folosință	Intra vilan	Suprafața (mp)	Tarla	Parcelă	Nr. topo	Observații / Referințe
1	faneata	NU	16.574	-	-	-	

Lungime Segmente

1) Valorile lungimilor segmentelor sunt obținute din proiecție în plan.

Punct început	X / Y	Punct sfârșit	X / Y	Lungime segment (** (m)
1	527.794,624 639.704,287	2	527.818,535 639.685,605	30.344
3	527.843,426 639.665,359	4	527.872,127 639.643,11	36.315
5	527.881,35 639.636,493	6	527.893,974 639.651,943	19.952
7	527.903,274 639.663,65	8	527.914,814 639.677,673	18.161
9	527.921,133 639.685,488	10	527.926,518 639.691,238	7.878

Punct început	X / Y	Punct sfârșit	X / Y	Lungime segment (** (m)
2	527.818,535 639.685,605	3	527.843,426 639.665,359	32.085
4	527.872,127 639.643,11	5	527.881,35 639.636,493	11.351
6	527.893,974 639.651,943	7	527.903,274 639.663,65	14.951
8	527.914,814 639.677,673	9	527.921,133 639.685,488	10.05
10	527.926,518 639.691,238	11	527.934,179 639.699,155	11.017

Punct început	X / Y	Punct sfârșit	X / Y	Lungime segment (** (m)
11	527.934,179 639.699,155	12	527.941,076 639.706,48	10.061
13	527.939,482 639.710,05	14	527.935,839 639.716,438	7.354
15	527.930,629 639.725,655	16	527.921,354 639.740,837	17.791
17	527.913,865 639.754,523	18	527.909,213 639.762,87	9.556
19	527.905,059 639.768,322	20	527.901,548 639.770,052	3.914
21	527.897,422 639.772,847	22	527.890,287 639.776,193	7.881
23	527.879,698 639.781,884	24	527.864,399 639.790,464	17.541
25	527.852,101 639.797,127	26	527.843,984 639.802,044	9.49
27	527.828,245 639.788,424	28	527.808,171 639.776,063	23.575
29	527.792,596 639.766,221	30	527.760,311 639.751,68	35.409
31	527.744,51 639.740,094	1	527.794,624 639.704,287	61.592

Punct început	X / Y	Punct sfârșit	X / Y	Lungime segment (** (m)
12	527.941,076 639.706,48	13	527.939,482 639.710,05	3.91
14	527.935,839 639.716,438	15	527.930,629 639.725,655	10.588
16	527.921,354 639.740,837	17	527.913,865 639.754,523	15.601
18	527.909,213 639.762,87	19	527.905,059 639.768,322	6.854
20	527.901,548 639.770,052	21	527.897,422 639.772,847	4.984
22	527.890,287 639.776,193	23	527.879,698 639.781,884	12.021
24	527.864,399 639.790,464	25	527.852,101 639.797,127	13.987
26	527.843,984 639.802,044	27	527.828,245 639.788,424	20.814
28	527.808,171 639.776,063	29	527.792,596 639.766,221	18.424
30	527.760,311 639.751,68	31	527.744,51 639.740,094	19.594

** Lungimile segmentelor sunt determinate în planul de proiecție Stereo 70 și sunt rotunjite la 1 milimetru.

*** Distanța dintre puncte este formată din segmente cumulate ce sunt mai mici decât valoarea 1 milimetru.

**DATE DESPRE IMOBILUL NR. 316**

Oficiul de Cadastru și Publicitate Imobiliară SUCEAVA
Biroul de Cadastru și Publicitate Imobiliară Vatra Dornei

A. Partea I. Descrierea imobilului

TEREN Extravilan

Adresa: Jud. Suceava

Nr. Crt	Nr cadastral Nr. topografic	Suprafața* (mp)	Observații / Referințe
A1	32505	6.809	Sector cadastral:7 Teren imprejmuit;

B. Partea II. Proprietari și acte

Inscrieri privitoare la dreptul de proprietate și alte drepturi reale		Referințe
4079 / 21/03/2019		
Act Normativ nr. 7, din 13/03/1996 emis de PARLAMENTUL ROMANIEI;		
B1	Intabulare, drept de PROPRIETATE, dobândit prin Lege, cota actuala 1/1 1) NEIDENTIFICAT NEIDENTIFICAT	A1
Act Notarial nr. 598, din 21/03/2019 emis de BIN Rotaru Raul Gabriel (act administrativ nr 4451 din 21.03.2019, emis de Primăria comunei Panaci);		
B2	se notează POSESIA asupra imobilului 1) COJOC NECULAI 2) COJOC DOINA	A1

C. Partea III. SARCINI .

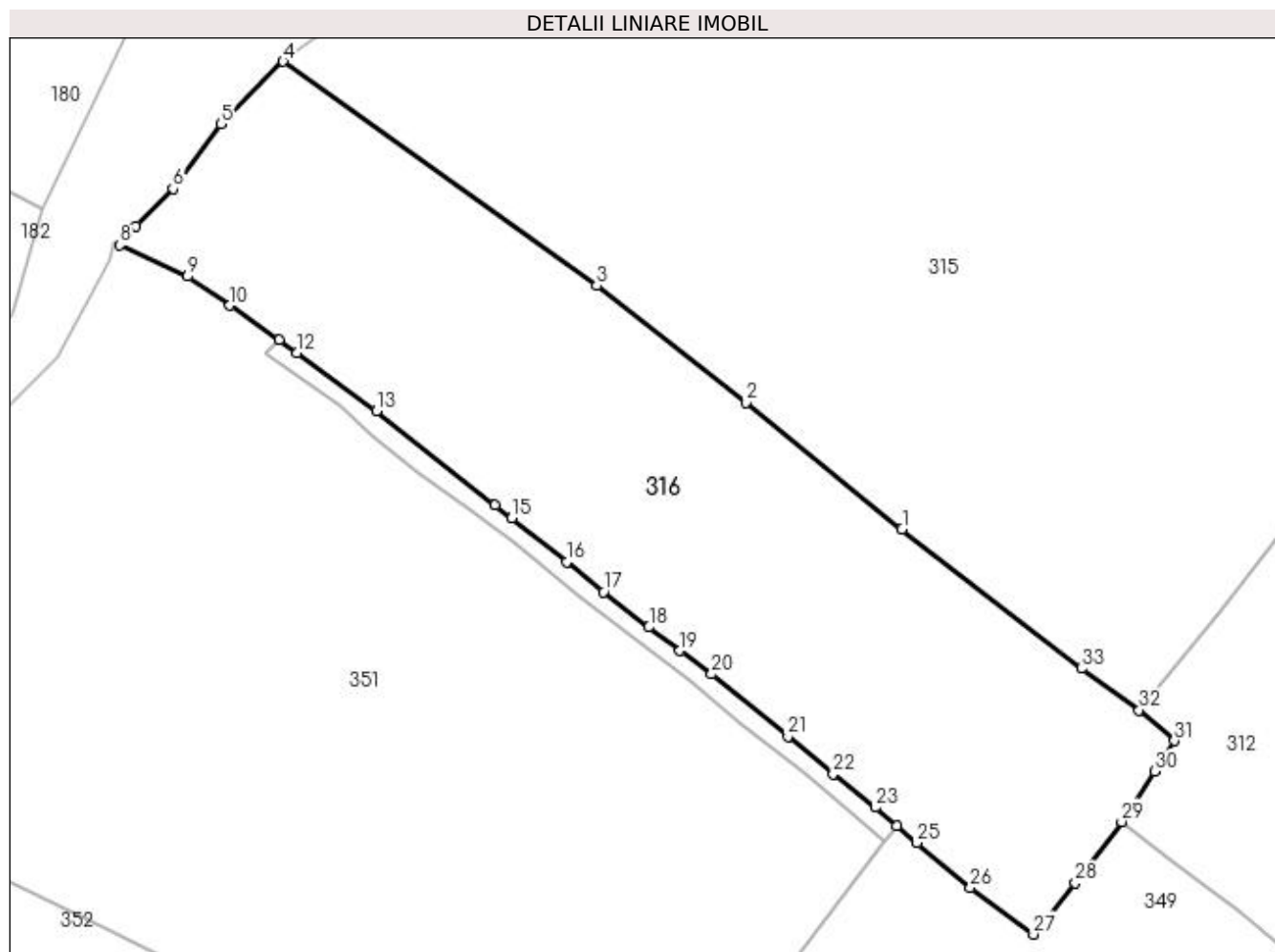
Inscrieri privind dezmembramintele dreptului de proprietate, drepturi reale de garanție și sarcini	Referințe
NU SUNT	

Anexa Nr. 1 La Partea I

Teren

Nr cadastral	Suprafața (mp)*	Observații / Referințe
32505	6.809	

* Suprafața este determinată în planul de proiecție Stereo 70.



Date referitoare la teren

Crt	Categorie folosință	Intravilan	Suprafața (mp)	Tarla	Parcelă	Nr. topo	Observații / Referințe
1	faneata	NU	6.809	-	-	-	

Lungime Segmente

1) Valorile lungimilor segmentelor sunt obținute din proiecție în plan.

Punct început	X / Y	Punct sfârșit	X / Y	Lungime segment (** (m)
1	527.843,426 639.665,359	2	527.818,535 639.685,605	32.085
3	527.794,624 639.704,287	4	527.744,51 639.740,094	61.592
5	527.734,577 639.730,102	6	527.726,905 639.719,753	12.883
7	527.721,019 639.713,814	8	527.718,44 639.710,757	4.0
9	527.729,262 639.705,776	10	527.736,012 639.701,111	8.205

Punct început	X / Y	Punct sfârșit	X / Y	Lungime segment (** (m)
2	527.818,535 639.685,605	3	527.794,624 639.704,287	30.344
4	527.744,51 639.740,094	5	527.734,577 639.730,102	14.089
6	527.726,905 639.719,753	7	527.721,019 639.713,814	8.362
8	527.718,44 639.710,757	9	527.729,262 639.705,776	11.913
10	527.736,012 639.701,111	11	527.743,908 639.695,654	9.598

Punct început	X / Y	Punct sfârșit	X / Y	Lungime segment (** (m)
11	527.743,908 639.695,654	12	527.746,771 639.693,606	3.52
13	527.759,423 639.684,246	14	527.778,35 639.669,2	24.179
15	527.781,08 639.667,16	16	527.789,87 639.660,17	11.231
17	527.795,73 639.655,34	18	527.802,97 639.649,72	9.165
19	527.807,93 639.645,96	20	527.812,99 639.642,24	6.28
21	527.825,23 639.632,26	22	527.832,45 639.626,31	9.356
23	527.839,17 639.620,95	24	527.842,576 639.617,944	4.543
25	527.845,801 639.615,293	26	527.854,356 639.608,119	11.165
27	527.864,444 639.600,665	28	527.871,118 639.608,84	10.553
29	527.878,569 639.618,671	30	527.883,775 639.626,685	9.556
31	527.886,962 639.631,592	32	527.881,35 639.636,493	7.451
33	527.872,127 639.643,11	1	527.843,426 639.665,359	36.315

Punct început	X / Y	Punct sfârșit	X / Y	Lungime segment (** (m)
12	527.746,771 639.693,606	13	527.759,423 639.684,246	15.738
14	527.778,35 639.669,2	15	527.781,08 639.667,16	3.408
16	527.789,87 639.660,17	17	527.795,73 639.655,34	7.594
18	527.802,97 639.649,72	19	527.807,93 639.645,96	6.224
20	527.812,99 639.642,24	21	527.825,23 639.632,26	15.793
22	527.832,45 639.626,31	23	527.839,17 639.620,95	8.596
24	527.842,576 639.617,944	25	527.845,801 639.615,293	4.175
26	527.854,356 639.608,119	27	527.864,444 639.600,665	12.543
28	527.871,118 639.608,84	29	527.878,569 639.618,671	12.336
30	527.883,775 639.626,685	31	527.886,962 639.631,592	5.851
32	527.881,35 639.636,493	33	527.872,127 639.643,11	11.351

** Lungimile segmentelor sunt determinate în planul de proiecție Stereo 70 și sunt rotunjite la 1 milimetru.

*** Distanța dintre puncte este formată din segmente cumulate ce sunt mai mici decât valoarea 1 milimetru.

**DATE DESPRE IMOBILUL NR. 317**

Oficiul de Cadastru și Publicitate Imobiliară SUCEAVA
Biroul de Cadastru și Publicitate Imobiliară Vatra Dornei

A. Partea I. Descrierea imobilului

TEREN Intravilan

Adresa: Loc. Panaci, Jud. Suceava

Nr. Crt	Nr cadastral Nr. topografic	Suprafața* (mp)	Observații / Referințe
A1	33202	2.633	Sector cadastral:7 Teren imprejmuit;

Construcții

Crt	Nr cadastral Nr. topografic	Adresa	Observații / Referințe
A1.1	33202-C1	Loc. Panaci, Jud. Suceava	Nr. niveluri:2; S. construita la sol:140 mp; Casa de locuit, P+E
A1.2	33202-C2	Loc. Panaci, Jud. Suceava	Nr. niveluri:1; S. construita la sol:12 mp; Sura

B. Partea II. Proprietari și acte

Inscrieri privitoare la dreptul de proprietate și alte drepturi reale		Referințe
2546 / 11/02/2020		
Act Notarial nr. 3311, din 22/08/1994 emis de Notariatul de stat local Campulung Moldovenesc;		
B1	Intabulare, drept de PROPRIETATE bun comun, dobandit prin Conventie, cota actuala 1/1, cota initiala 1/1 1) CORDUNEANU FLORIN 2) CORDUNEANU AFRODITA-FELICIA	A1
317 / 02/12/2022		
Act Administrativ nr. 6190, din 28/11/2022 emis de Primaria Comunei Panaci;		
B2	Intabulare, drept de PROPRIETATE, dobandit prin Lege, cota actuala 1/1 1) CORDUNEANU AFRODITA-FELICIA 2) CORDUNEANU FLORIN	A1.1, A1.2

C. Partea III. SARCINI .

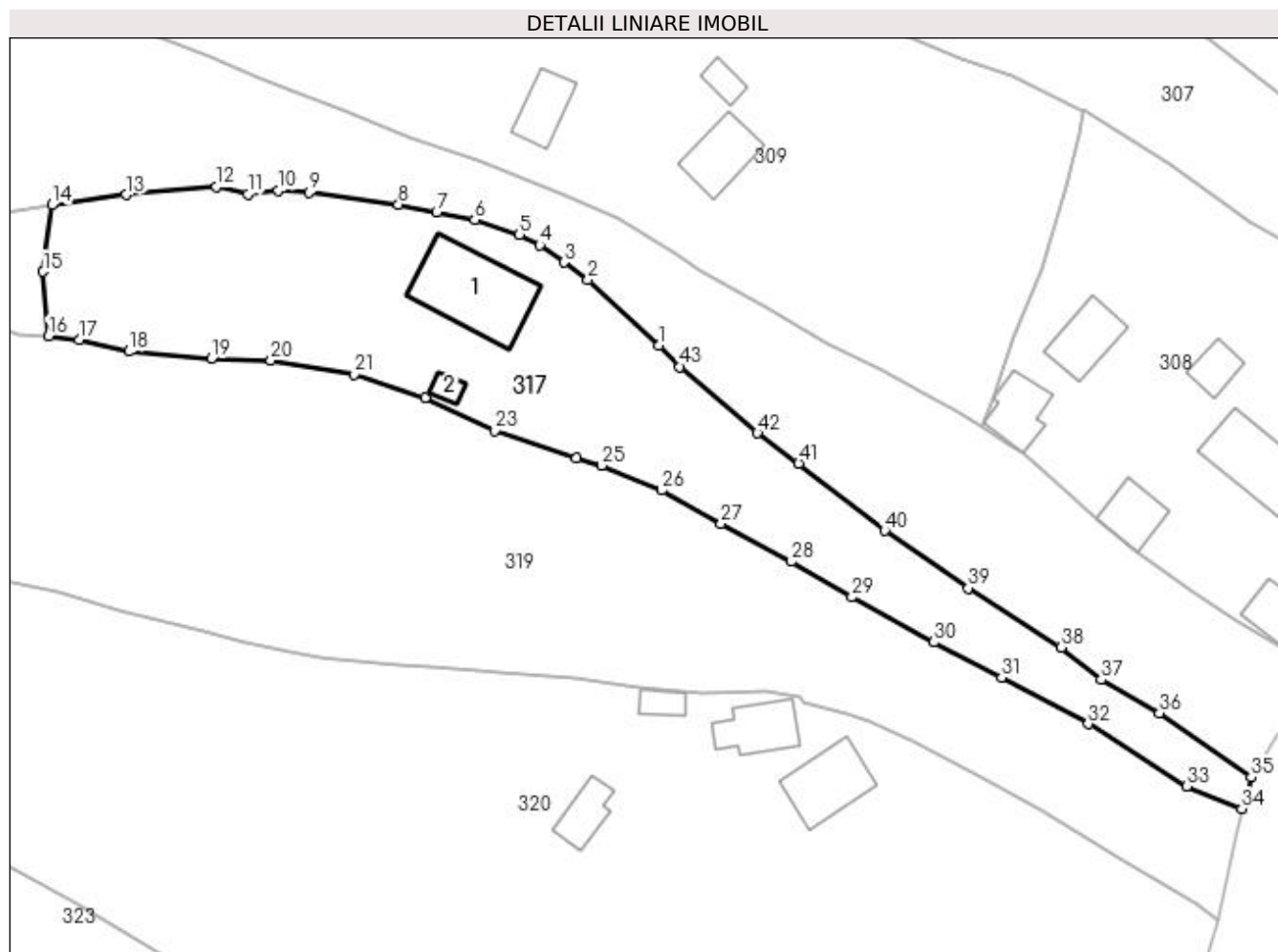
Inscrieri privind dezmembramintele dreptului de proprietate, drepturi reale de garanție și sarcini	Referințe
NU SUNT	

Anexa Nr. 1 La Partea I

Teren

Nr cadastral	Suprafața (mp)*	Observații / Referințe
33202	2.633	

* Suprafața este determinată în planul de proiecție Stereo 70.



Date referitoare la teren

Crt	Categorie folosință	Intra vilan	Suprafața (mp)	Tarla	Parcelă	Nr. topo	Observații / Referințe
1	curți construcții	DA	265	-	-	-	
2	faneata	DA	2.368	-	-	-	

Date referitoare la construcții

Crt	Număr	Destinație construcție	Supraf. (mp)	Situație juridică	Observații / Referințe
A1.1	33202-C1	construcții de locuințe	140	Cu acte	Nr. niveluri:2; S. construita la sol:140 mp; Casa de locuit, P+E
A1.2	33202-C2	construcții anexa	12	Cu acte	Nr. niveluri:1; S. construita la sol:12 mp; Sura

Lungime Segmente

1) Valorile lungimilor segmentelor sunt obținute din proiecție în plan.

Punct început	X / Y	Punct sfârșit	X / Y	Lungime segment	Punct început	X / Y	Punct sfârșit	X / Y	Lungime segment	Punct început	X / Y	Punct sfârșit	X / Y	Lungime segment
1	528.266,784 639.641,013	2	528.257,455 639.649,559	12.652	2	528.257,455 639.649,559	3	528.254,275 639.651,838	3.912	3	528.254,275 639.651,838	4	528.251,094 639.654,117	3.913
4	528.251,094 639.654,117	5	528.248,456 639.655,465	2.962	5	528.248,456 639.655,465	6	528.242,617 639.657,412	6.155	6	528.242,617 639.657,412	7	528.237,62 639.658,421	5.098
7	528.237,62 639.658,421	8	528.232,623 639.659,43	5.098	8	528.232,623 639.659,43	9	528.220,881 639.660,973	11.843	9	528.220,881 639.660,973	10	528.216,924 639.661,276	3.969

Punct început	X / Y	Punct sfârșit	X / Y	Lungime segment	Punct început	X / Y	Punct sfârșit	X / Y	Lungime segment	Punct început	X / Y	Punct sfârșit	X / Y	Lungime segment
10	528.216,924 639.661,276	11	528.212,882 639.660,762	4.075	11	528.212,882 639.660,762	12	528.208,807 639.661,717	4.185	12	528.208,807 639.661,717	13	528.197,021 639.660,711	11.829
13	528.197,021 639.660,711	14	528.187,236 639.659,363	9.877	14	528.187,236 639.659,363	15	528.186,08 639.650,641	8.798	15	528.186,08 639.650,641	16	528.186,8 639.642,2	8.472
16	528.186,8 639.642,2	17	528.190,809 639.641,7	4.04	17	528.190,809 639.641,7	18	528.197,307 639.640,175	6.675	18	528.197,307 639.640,175	19	528.208,141 639.639,287	10.87
19	528.208,141 639.639,287	20	528.215,904 639.639,013	7.768	20	528.215,904 639.639,013	21	528.226,787 639.637,197	11.033	21	528.226,787 639.637,197	22	528.236,108 639.634,132	9.812
22	528.236,108 639.634,132	23	528.245,219 639.629,8	10.088	23	528.245,219 639.629,8	24	528.255,897 639.626,165	11.28	24	528.255,897 639.626,165	25	528.259,218 639.625,221	3.453
25	528.259,218 639.625,221	26	528.267,132 639.622,024	8.535	26	528.267,132 639.622,024	27	528.274,894 639.617,664	8.903	27	528.274,894 639.617,664	28	528.284,111 639.612,667	10.484
28	528.284,111 639.612,667	29	528.292,019 639.608,01	9.177	29	528.292,019 639.608,01	30	528.302,73 639.602,127	12.22	30	528.302,73 639.602,127	31	528.311,63 639.597,528	10.018
31	528.311,63 639.597,528	32	528.322,976 639.591,416	12.888	32	528.322,976 639.591,416	33	528.335,868 639.583,254	15.259	33	528.335,868 639.583,254	34	528.343,08 639.580,29	7.797
34	528.343,08 639.580,29	35	528.344,318 639.584,444	4.335	35	528.344,318 639.584,444	36	528.332,317 639.592,865	14.661	36	528.332,317 639.592,865	37	528.324,658 639.597,211	8.806
37	528.324,658 639.597,211	38	528.319,453 639.601,447	6.711	38	528.319,453 639.601,447	39	528.307,259 639.609,198	14.449	39	528.307,259 639.609,198	40	528.296,317 639.616,71	13.272
40	528.296,317 639.616,71	41	528.285,048 639.625,517	14.302	41	528.285,048 639.625,517	42	528.279,641 639.629,503	6.717	42	528.279,641 639.629,503	43	528.269,493 639.638,159	13.338
43	528.269,493 639.638,159	1	528.266,784 639.641,013	3.935										

** Lungimile segmentelor sunt determinate în planul de proiecție Stereo 70 și sunt rotunjite la 1 milimetru.

*** Distanța dintre puncte este formată din segmente cumulate ce sunt mai mici decât valoarea 1 milimetru.

**DATE DESPRE IMOBILUL NR. 318**

Oficiul de Cadastru și Publicitate Imobiliară SUCEAVA
Biroul de Cadastru și Publicitate Imobiliară Vatra Dornei

A. Partea I. Descrierea imobilului

TEREN Intravilan

Adresa: Loc. Panaci, Jud. Suceava

Nr. Crt	Nr cadastral Nr. topografic	Suprafața* (mp)	Observații / Referințe
A1		206	Sector cadastral:7 Teren imprejmuit;

B. Partea II. Proprietari și acte

Inscrieri privitoare la dreptul de proprietate și alte drepturi reale		Referințe
318 / 02/12/2022		
Act Normativ nr. 7, din 13/03/1996 emis de PARLAMENTUL ROMANIEI;		
B1	Intabulare, drept de PROPRIETATE, dobândit prin Lege, cota actuala 1/1 1) NEIDENTIFICAT NEIDENTIFICAT	A1
Act Administrativ nr. 6031, din 21/11/2022 emis de Primaria Comunei Panaci;		
B2	Se noteaza posesia factica in favoarea lui 1) CORDUNEANU AFRODITA-FELICIA 2) CORDUNEANU FLORIN	A1

C. Partea III. SARCINI .

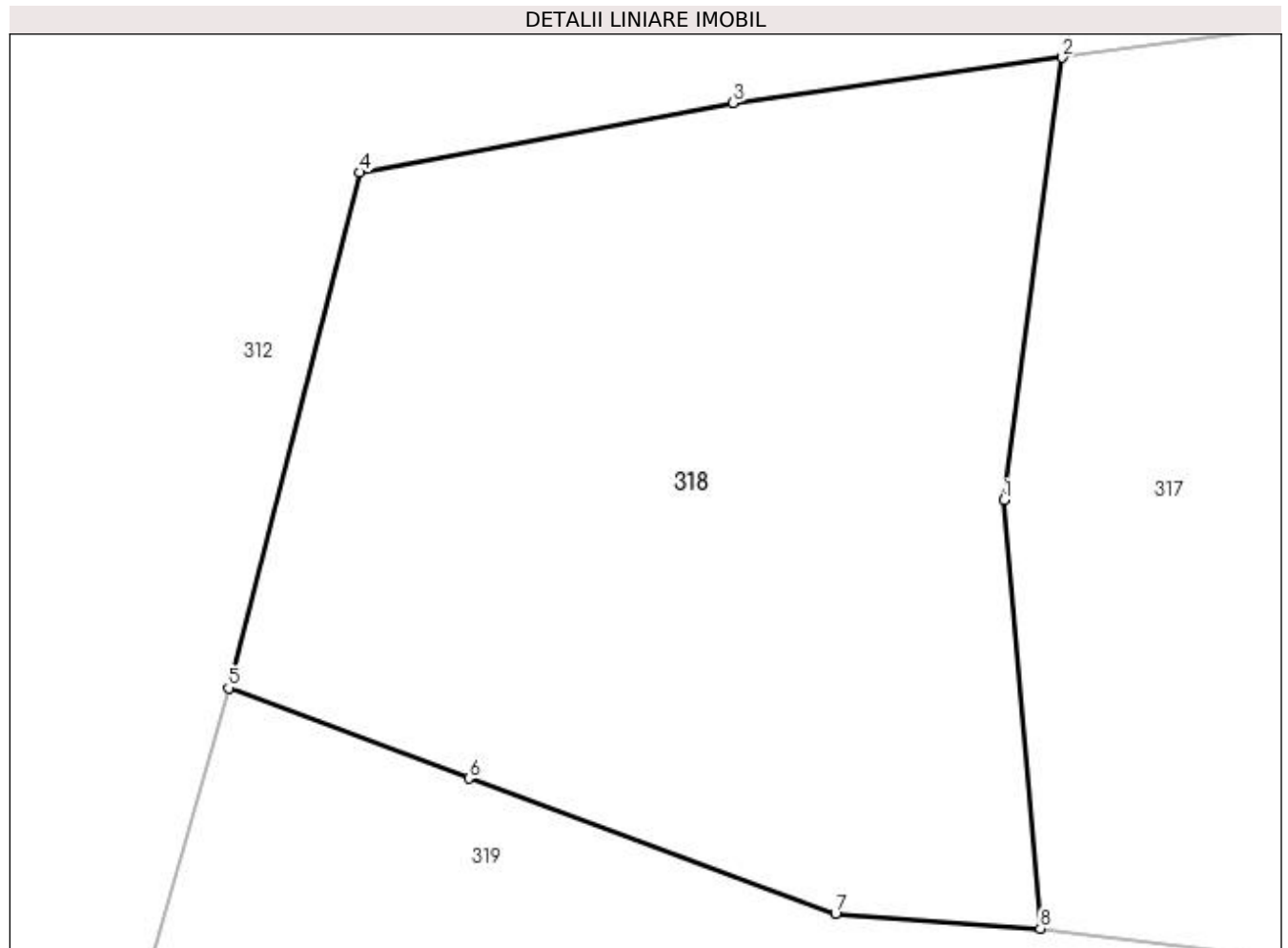
Inscrieri privind dezmembramintele dreptului de proprietate, drepturi reale de garanție și sarcini	Referințe
NU SUNT	

Anexa Nr. 1 La Partea I

Teren

Nr cadastral	Suprafața (mp)*	Observații / Referințe
	206	

* Suprafața este determinată în planul de proiecție Stereo 70.



Date referitoare la teren

Crt	Categorie folosință	Intra vilan	Suprafața (mp)	Tarla	Parcelă	Nr. topo	Observații / Referințe
1	faneata	DA	206	-	-	-	

Lungime Segmente

1) Valorile lungimilor segmentelor sunt obținute din proiecție în plan.

Punct început	X / Y	Punct sfârșit	X / Y	Lungime segment (** (m)
1	528.186,08 639.650,641	2	528.187,236 639.659,363	8.798
2	528.187,236 639.659,363	3	528.180,746 639.658,469	6.551
3	528.180,746 639.658,469	4	528.173,382 639.657,098	7.491
4	528.173,382 639.657,098	5	528.170,789 639.646,94	10.484
5	528.170,789 639.646,94	6	528.175,53 639.645,16	5.064

Punct început	X / Y	Punct sfârșit	X / Y	Lungime segment (** (m)
6	528.175,53 639.645,16	7	528.182,76 639.642,48	7.711
7	528.182,76 639.642,48	8	528.186,8 639.642,2	4.05
8	528.186,8 639.642,2	1	528.186,08 639.650,641	8.472

** Lungimile segmentelor sunt determinate în planul de proiecție Stereo 70 și sunt rotunjite la 1 milimetru.

*** Distanța dintre puncte este formată din segmente cumulate ce sunt mai mici decât valoarea 1 milimetru.

**DATE DESPRE IMOBILUL NR. 319**

Oficiul de Cadastru și Publicitate Imobiliară SUCEAVA
Biroul de Cadastru și Publicitate Imobiliară Vatra Dornei

A. Partea I. Descrierea imobilului

TEREN Intravilan

Adresa: Loc. Panaci, Jud. Suceava

Nr. Crt	Nr cadastral Nr. topografic	Suprafața* (mp)	Observații / Referințe
A1		4.635	Sector cadastral:7 Teren imprejmuit;

B. Partea II. Proprietari și acte

Inscrieri privitoare la dreptul de proprietate și alte drepturi reale		Referințe
319 / 02/12/2022		
Act Normativ nr. 7, din 13/03/1996 emis de PARLAMENTUL ROMANIEI;		
B1	Intabulare, drept de PROPRIETATE, dobândit prin Lege, cota actuala 1/1 1) NEIDENTIFICAT NEIDENTIFICAT	A1
Act Administrativ nr. 6029, din 21/11/2022 emis de Primaria Comunei Panaci;		
B2	Se noteaza posesia factica in favoarea lui 1) BORDEI ALEXANDRA-GABRIELA 2) BORDEI DAN	A1

C. Partea III. SARCINI .

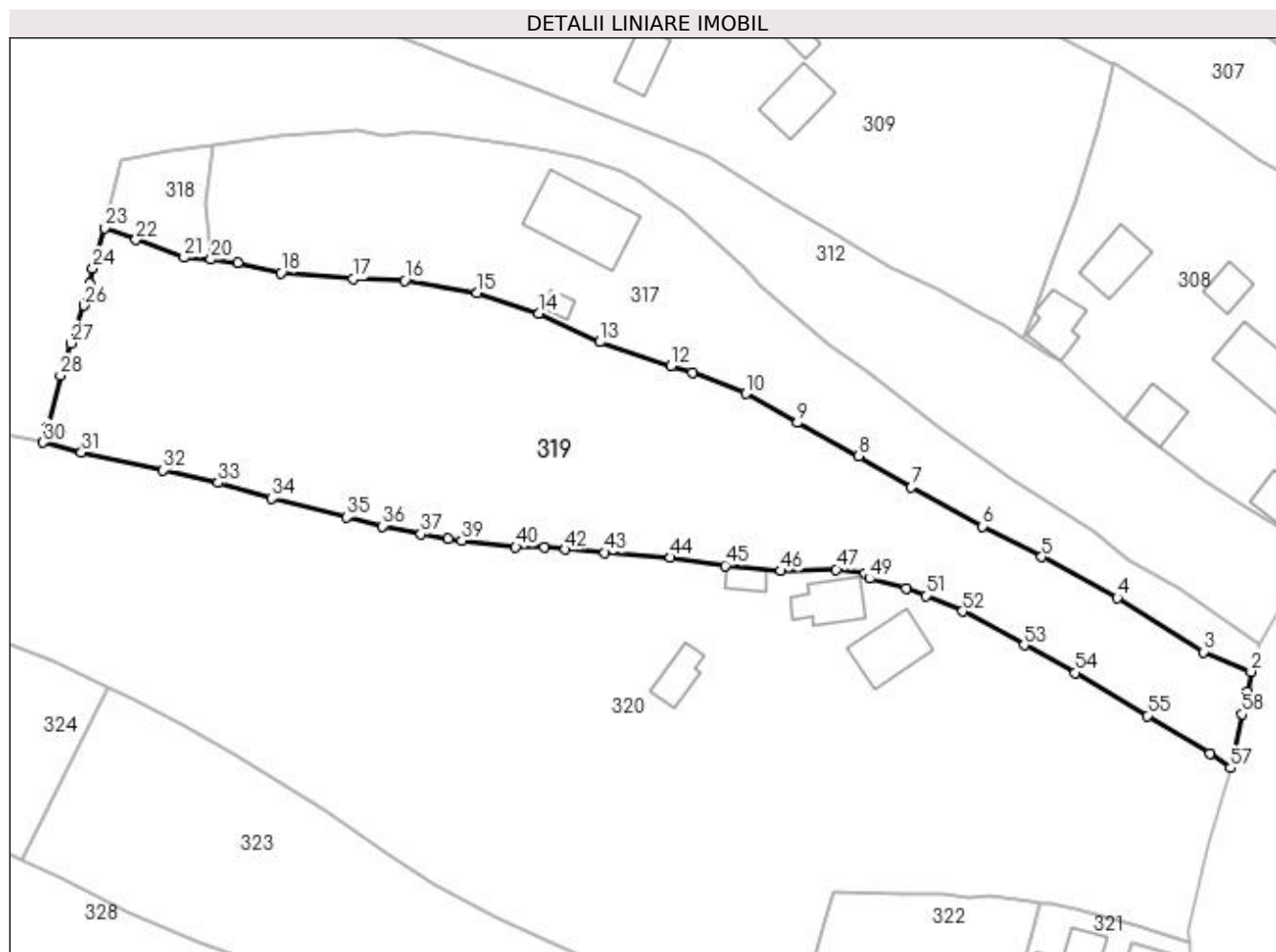
Inscrieri privind dezmembramintele dreptului de proprietate, drepturi reale de garanție și sarcini	Referințe
NU SUNT	

Anexa Nr. 1 La Partea I

Teren

Nr cadastral	Suprafața (mp)*	Observații / Referințe
	4.635	

* Suprafața este determinată în planul de proiecție Stereo 70.



Date referitoare la teren

Crt	Categorie folosință	Intravilan	Suprafața (mp)	Tarla	Parcelă	Nr. topo	Observații / Referințe
1	faneata	DA	4.635	-	-	-	

Lungime Segmente

1) Valorile lungimilor segmentelor sunt obținute din proiecție în plan.

Punct început	X / Y	Punct sfârșit	X / Y	Lungime segment
1	528.342,56 639.577,32	2	528.343,08 639.580,29	3.015
4	528.322,976 639.591,416	5	528.311,63 639.597,528	12.888
7	528.292,019 639.608,01	8	528.284,111 639.612,667	9.177
10	528.267,132 639.622,024	11	528.259,218 639.625,221	8.535
13	528.245,219 639.629,8	14	528.236,108 639.634,132	10.088
16	528.215,904 639.639,013	17	528.208,141 639.639,287	7.768
2	528.343,08 639.580,29	3	528.335,868 639.583,254	7.797
5	528.311,63 639.597,528	6	528.302,73 639.602,127	10.018
8	528.284,111 639.612,667	9	528.274,894 639.617,664	10.484
11	528.259,218 639.625,221	12	528.255,897 639.626,165	3.453
14	528.236,108 639.634,132	15	528.226,787 639.637,197	9.812
17	528.208,141 639.639,287	18	528.197,307 639.640,175	10.87
3	528.335,868 639.583,254	4	528.322,976 639.591,416	15.259
6	528.302,73 639.602,127	7	528.292,019 639.608,01	12.22
9	528.274,894 639.617,664	10	528.267,132 639.622,024	8.903
12	528.255,897 639.626,165	13	528.245,219 639.629,8	11.28
15	528.226,787 639.637,197	16	528.215,904 639.639,013	11.033
18	528.197,307 639.640,175	19	528.190,809 639.641,7	6.675

Punct început	X / Y	Punct sfârșit	X / Y	Lungime segment	Punct început	X / Y	Punct sfârșit	X / Y	Lungime segment	Punct început	X / Y	Punct sfârșit	X / Y	Lungime segment
19	528.190,809 639.641,7	20	528.186,8 639.642,2	4.04	20	528.186,8 639.642,2	21	528.182,76 639.642,48	4.05	21	528.182,76 639.642,48	22	528.175,53 639.645,16	7.711
22	528.175,53 639.645,16	23	528.170,789 639.646,94	5.064	23	528.170,789 639.646,94	24	528.169,05 639.640,82	6.362	24	528.169,05 639.640,82	25	528.168,59 639.638,56	2.306
25	528.168,59 639.638,56	26	528.167,73 639.635,28	3.391	26	528.167,73 639.635,28	27	528.165,75 639.629,6	6.015	27	528.165,75 639.629,6	28	528.164,19 639.624,78	5.066
28	528.164,19 639.624,78	29	528.162,22 639.617,11	7.919	29	528.162,22 639.617,11	30	528.161,6 639.614,73	2.459	30	528.161,6 639.614,73	31	528.167,38 639.613,21	5.977
31	528.167,38 639.613,21	32	528.179,62 639.610,54	12.528	32	528.179,62 639.610,54	33	528.187,93 639.608,64	8.524	33	528.187,93 639.608,64	34	528.195,97 639.606,35	8.36
34	528.195,97 639.606,35	35	528.207,19 639.603,49	11.579	35	528.207,19 639.603,49	36	528.212,61 639.602,14	5.586	36	528.212,61 639.602,14	37	528.218,38 639.600,94	5.893
37	528.218,38 639.600,94	38	528.222,43 639.600,24	4.11	38	528.222,43 639.600,24	39	528.224,49 639.599,98	2.076	39	528.224,49 639.599,98	40	528.232,59 639.599,03	8.156
40	528.232,59 639.599,03	41	528.236,91 639.598,93	4.321	41	528.236,91 639.598,93	42	528.240,04 639.598,67	3.141	42	528.240,04 639.598,67	43	528.246,0 639.598,15	5.983
43	528.246,0 639.598,15	44	528.255,86 639.597,44	9.886	44	528.255,86 639.597,44	45	528.264,08 639.596,23	8.309	45	528.264,08 639.596,23	46	528.272,44 639.595,44	8.397
46	528.272,44 639.595,44	47	528.280,76 639.595,67	8.323	47	528.280,76 639.595,67	48	528.285,1 639.595,05	4.384	48	528.285,1 639.595,05	49	528.285,77 639.594,27	1.028
49	528.285,77 639.594,27	50	528.291,34 639.592,83	5.753	50	528.291,34 639.592,83	51	528.294,23 639.591,72	3.096	51	528.294,23 639.591,72	52	528.299,72 639.589,36	5.976
52	528.299,72 639.589,36	53	528.308,99 639.584,29	10.566	53	528.308,99 639.584,29	54	528.316,63 639.580,14	8.694	54	528.316,63 639.580,14	55	528.327,49 639.573,69	12.631
55	528.327,49 639.573,69	56	528.336,94 639.568,03	11.015	56	528.336,94 639.568,03	57	528.339,99 639.565,83	3.761	57	528.339,99 639.565,83	58	528.341,78 639.573,93	8.295
58	528.341,78 639.573,93	1	528.342,56 639.577,32	3.479										

** Lungimile segmentelor sunt determinate în planul de proiecție Stereo 70 și sunt rotunjite la 1 milimetru.

*** Distanța dintre puncte este formată din segmente cumulate ce sunt mai mici decât valoarea 1 milimetru.

**DATE DESPRE IMOBILUL NR. 320**

Oficiul de Cadastru și Publicitate Imobiliară SUCEAVA
Biroul de Cadastru și Publicitate Imobiliară Vatra Dornei

A. Partea I. Descrierea imobilului

TEREN Necunoscut

Adresa: Loc. Panaci, Jud. Suceava

Nr. Crt	Nr cadastral Nr. topografic	Suprafața* (mp)	Observații / Referințe
A1		12.355	Sector cadastral:7 Teren imprejmuit;

Construcții

Crt	Nr cadastral Nr. topografic	Adresa	Observații / Referințe
A1.1		Loc. Panaci, Jud. Suceava	Nr. niveluri:1; S. construita la sol:79 mp; Locuinta
A1.2		Loc. Panaci, Jud. Suceava	Nr. niveluri:1; S. construita la sol:59 mp; Anexa
A1.3		Loc. Panaci, Jud. Suceava	Nr. niveluri:1; S. construita la sol:19 mp; Anexa
A1.4		Loc. Panaci, Jud. Suceava	Nr. niveluri:1; S. construita la sol:39 mp; Anexa

B. Partea II. Proprietari și acte

Inscrieri privitoare la dreptul de proprietate și alte drepturi reale		Referințe
320 / 02/12/2022		
Act Normativ nr. 7, din 13/03/1996 emis de PARLAMENTUL ROMANIEI;		
B1	Intabulare, drept de PROPRIETATE, dobandit prin Lege, cota actuala 1/1 1) NEIDENTIFICAT NEIDENTIFICAT	A1
Act Administrativ nr. 6069, din 22/11/2022 emis de Primaria Comunei Panaci;		
B2	Se noteaza posesia factica in favoarea lui 1) GEORGIU FLOAREA 2) APOPII CONSTANTIN	A1
Act Administrativ nr. 6190, din 28/11/2022 emis de Primaria Comunei Panaci;		
B3	Intabulare, drept de PROPRIETATE, dobandit prin Lege, cota actuala 1/1 1) GEORGIU FLOAREA 2) APOPII CONSTANTIN	A1.1, A1.2, A1.3, A1.4

C. Partea III. SARCINI .

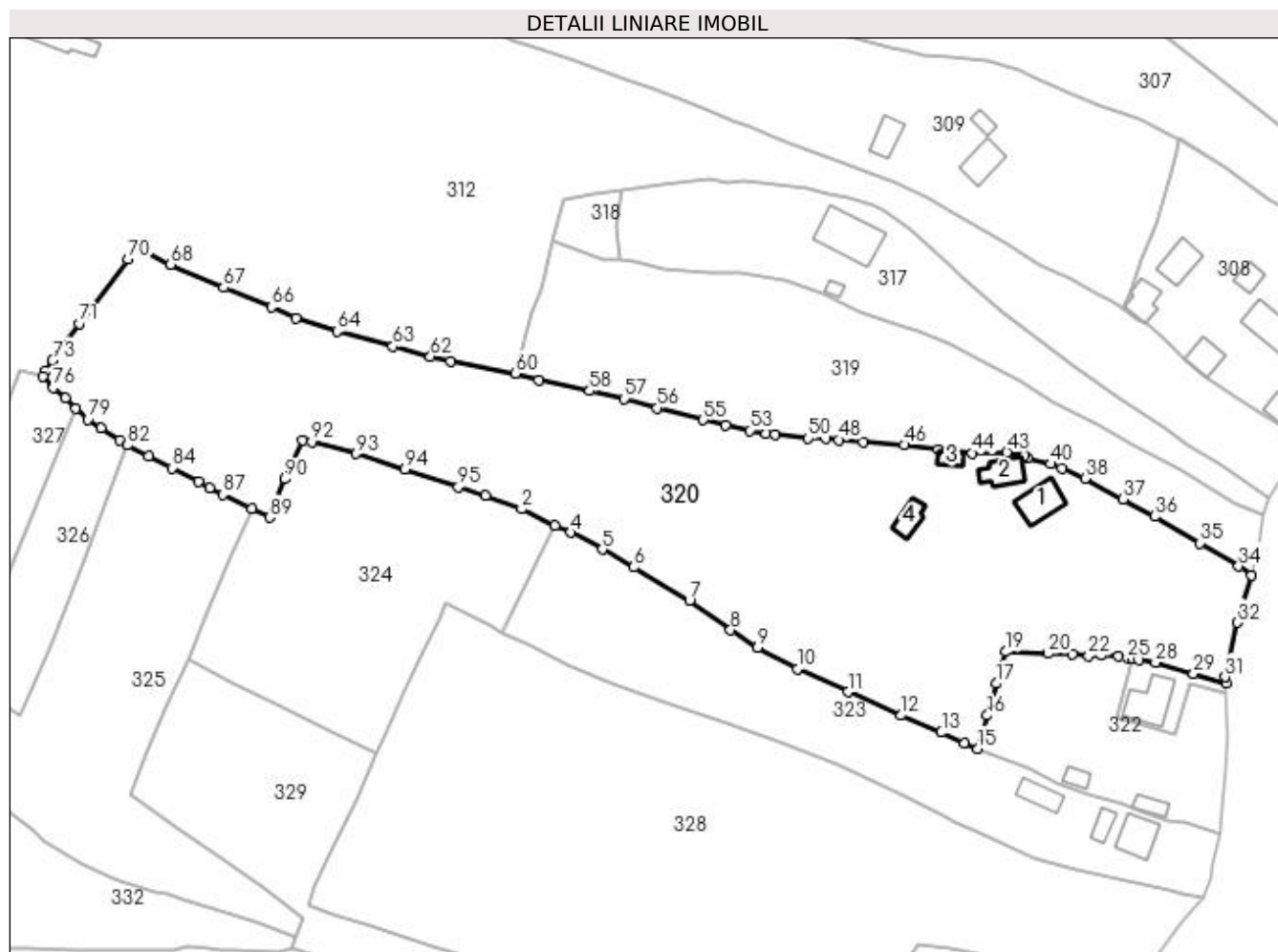
Inscrieri privind dezmembramintele dreptului de proprietate, drepturi reale de garanție și sarcini	Referințe
NU SUNT	

Anexa Nr. 1 La Partea I

Teren

Nr cadastral	Suprafața (mp)*	Observații / Referințe
	12.355	

* Suprafața este determinată în planul de proiecție Stereo 70.



Date referitoare la teren

Crt	Categorie folosință	Intra vilan	Suprafața (mp)	Tarla	Parcelă	Nr. topo	Observații / Referințe
1	curți constructii	DA	500	-	-	-	
2	faneata	NU	11.855	-	-	-	

Date referitoare la construcții

Crt	Număr	Destinație construcție	Supraf. (mp)	Situație juridică	Observații / Referințe
A1.1		construcții de locuințe	79	Cu acte	Nr. niveluri:1; S. construita la sol:79 mp; Locuinta
A1.2		construcții anexa	59	Cu acte	Nr. niveluri:1; S. construita la sol:59 mp; Anexa
A1.3		construcții anexa	19	Cu acte	Nr. niveluri:1; S. construita la sol:19 mp; Anexa
A1.4		construcții anexa	39	Cu acte	Nr. niveluri:1; S. construita la sol:39 mp; Anexa

Lungime Segmente

1) Valorile lungimilor segmentelor sunt obținute din proiecție în plan.

Punct început	X / Y	Punct sfârșit	X / Y	Lungime segment	Punct început	X / Y	Punct sfârșit	X / Y	Lungime segment	Punct început	X / Y	Punct sfârșit	X / Y	Lungime segment
1	528.154,426 639.585,113	2	528.163,126 639.581,933	9.263	2	528.163,126 639.581,933	3	528.171,293 639.577,987	9.07	3	528.171,293 639.577,987	4	528.175,011 639.576,207	4.122

Punct început	X / Y	Punct sfârșit	X / Y	Lungime segment	Punct început	X / Y	Punct sfârșit	X / Y	Lungime segment	Punct început	X / Y	Punct sfârșit	X / Y	Lungime segment
4	528.175,011 639.576,207	5	528.182,719 639.572,167	8.703	5	528.182,719 639.572,167	6	528.190,375 639.567,814	8.807	6	528.190,375 639.567,814	7	528.203,871 639.559,746	15.724
7	528.203,871 639.559,746	8	528.213,766 639.552,559	12.23	8	528.213,766 639.552,559	9	528.220,358 639.548,361	7.815	9	528.220,358 639.548,361	10	528.229,985 639.543,169	10.938
10	528.229,985 639.543,169	11	528.242,233 639.537,554	13.474	11	528.242,233 639.537,554	12	528.255,159 639.531,921	14.1	12	528.255,159 639.531,921	13	528.264,941 639.527,788	10.619
13	528.264,941 639.527,788	14	528.270,422 639.525,18	6.07	14	528.270,422 639.525,18	15	528.273,688 639.523,874	3.517	15	528.273,688 639.523,874	16	528.276,04 639.531,93	8.392
16	528.276,04 639.531,93	17	528.278,16 639.539,63	7.987	17	528.278,16 639.539,63	18	528.279,38 639.543,63	4.182	18	528.279,38 639.543,63	19	528.280,44 639.547,34	3.858
19	528.280,44 639.547,34	20	528.290,71 639.546,89	10.28	20	528.290,71 639.546,89	21	528.296,73 639.546,85	6.02	21	528.296,73 639.546,85	22	528.300,62 639.546,34	3.923
22	528.300,62 639.546,34	23	528.303,68 639.546,61	3.072	23	528.303,68 639.546,61	24	528.307,84 639.546,21	4.179	24	528.307,84 639.546,21	25	528.309,96 639.545,8	2.159
25	528.309,96 639.545,8	26	528.311,301 639.545,637	1.351	26	528.311,301 639.545,637	27	528.312,67 639.545,47	1.379	27	528.312,67 639.545,47	28	528.316,81 639.544,67	4.217
28	528.316,81 639.544,67	29	528.326,04 639.542,08	9.587	29	528.326,04 639.542,08	30	528.333,96 639.539,69	8.273	30	528.333,96 639.539,69	31	528.333,69 639.541,25	1.583
31	528.333,69 639.541,25	32	528.336,69 639.554,41	13.498	32	528.336,69 639.554,41	33	528.339,99 639.565,83	11.887	33	528.339,99 639.565,83	34	528.336,94 639.568,03	3.761
34	528.336,94 639.568,03	35	528.327,49 639.573,69	11.015	35	528.327,49 639.573,69	36	528.316,63 639.580,14	12.631	36	528.316,63 639.580,14	37	528.308,99 639.584,29	8.694
37	528.308,99 639.584,29	38	528.299,72 639.589,36	10.566	38	528.299,72 639.589,36	39	528.294,23 639.591,72	5.976	39	528.294,23 639.591,72	40	528.291,34 639.592,83	3.096
40	528.291,34 639.592,83	41	528.285,77 639.594,27	5.753	41	528.285,77 639.594,27	42	528.285,1 639.595,05	1.028	42	528.285,1 639.595,05	43	528.280,76 639.595,67	4.384
43	528.280,76 639.595,67	44	528.272,44 639.595,44	8.323	44	528.272,44 639.595,44	45	528.264,08 639.596,23	8.397	45	528.264,08 639.596,23	46	528.255,86 639.597,44	8.309
46	528.255,86 639.597,44	47	528.246,0 639.598,15	9.886	47	528.246,0 639.598,15	48	528.240,04 639.598,67	5.983	48	528.240,04 639.598,67	49	528.236,91 639.598,93	3.141
49	528.236,91 639.598,93	50	528.232,59 639.599,03	4.321	50	528.232,59 639.599,03	51	528.224,49 639.599,98	8.156	51	528.224,49 639.599,98	52	528.222,43 639.600,24	2.076
52	528.222,43 639.600,24	53	528.218,38 639.600,94	4.11	53	528.218,38 639.600,94	54	528.212,61 639.602,14	5.893	54	528.212,61 639.602,14	55	528.207,19 639.603,49	5.586
55	528.207,19 639.603,49	56	528.195,97 639.606,35	11.579	56	528.195,97 639.606,35	57	528.187,93 639.608,64	8.36	57	528.187,93 639.608,64	58	528.179,62 639.610,54	8.524
58	528.179,62 639.610,54	59	528.167,38 639.613,21	12.528	59	528.167,38 639.613,21	60	528.161,6 639.614,73	5.977	60	528.161,6 639.614,73	61	528.145,898 639.617,697	15.98
61	528.145,898 639.617,697	62	528.141,071 639.618,892	4.973	62	528.141,071 639.618,892	63	528.131,979 639.621,289	9.403	63	528.131,979 639.621,289	64	528.118,404 639.624,957	14.062
64	528.118,404 639.624,957	65	528.108,402 639.628,198	10.514	65	528.108,402 639.628,198	66	528.102,49 639.630,833	6.473	66	528.102,49 639.630,833	67	528.090,933 639.635,535	12.477
67	528.090,933 639.635,535	68	528.078,086 639.641,181	14.033	68	528.078,086 639.641,181	69	528.069,86 639.645,331	9.214	69	528.069,86 639.645,331	70	528.067,773 639.642,418	3.583
70	528.067,773 639.642,418	71	528.055,87 639.626,87	19.581	71	528.055,87 639.626,87	72	528.051,427 639.620,99	7.37	72	528.051,427 639.620,99	73	528.049,45 639.617,94	3.635
73	528.049,45 639.617,94	74	528.047,74 639.615,33	3.12	74	528.047,74 639.615,33	75	528.047,17 639.614,0	1.447	75	528.047,17 639.614,0	76	528.049,65 639.611,29	3.673
76	528.049,65 639.611,29	77	528.052,49 639.608,76	3.803	77	528.052,49 639.608,76	78	528.055,1 639.606,24	3.628	78	528.055,1 639.606,24	79	528.058,02 639.603,62	3.923
79	528.058,02 639.603,62	80	528.061,26 639.601,57	3.834	80	528.061,26 639.601,57	81	528.065,75 639.598,62	5.372	81	528.065,75 639.598,62	82	528.067,61 639.597,39	2.23
82	528.067,61 639.597,39	83	528.072,79 639.594,83	5.778	83	528.072,79 639.594,83	84	528.078,38 639.591,85	6.335	84	528.078,38 639.591,85	85	528.084,88 639.588,64	7.249
85	528.084,88 639.588,64	86	528.087,54 639.587,03	3.109	86	528.087,54 639.587,03	87	528.090,77 639.585,44	3.6	87	528.090,77 639.585,44	88	528.097,733 639.582,067	7.737
88	528.097,733 639.582,067	89	528.101,997 639.579,898	4.784	89	528.101,997 639.579,898	90	528.105,773 639.589,157	9.999	90	528.105,773 639.589,157	91	528.109,992 639.598,56	10.306
91	528.109,992 639.598,56	92	528.112,282 639.598,161	2.325	92	528.112,282 639.598,161	93	528.123,085 639.595,359	11.16	93	528.123,085 639.595,359	94	528.134,83 639.591,495	12.364
94	528.134,83 639.591,495	95	528.147,81 639.587,181	13.678	95	528.147,81 639.587,181	1	528.154,426 639.585,113	6.932					

** Lungimile segmentelor sunt determinate în planul de proiecție Stereo 70 și sunt rotunjite la 1 milimetru.

*** Distanța dintre puncte este formată din segmente cumulate ce sunt mai mici decât valoarea 1 milimetru.

**DATE DESPRE IMOBILUL NR. 321**

Oficiul de Cadastru și Publicitate Imobiliară SUCEAVA
Biroul de Cadastru și Publicitate Imobiliară Vatra Dornei

A. Partea I. Descrierea imobilului

TEREN Intravilan

Adresa: Loc. Panaci, Jud. Suceava

Nr. Crt	Nr cadastral Nr. topografic	Suprafața* (mp)	Observații / Referințe
A1	30226	250	Sector cadastral:7 Teren imprejmuit;

Construcții

Crt	Nr cadastral Nr. topografic	Adresa	Observații / Referințe
A1.1	30226-C1	Loc. Panaci, Jud. Suceava	Nr. niveluri:1; S. construita la sol:91 mp; locuință

B. Partea II. Proprietari și acte

Inscrieri privitoare la dreptul de proprietate și alte drepturi reale	Referințe
8239 / 04/11/2010	
Act Notarial nr. 2030, din 04/11/2010 emis de BNP NICULINA VASILUT;	
B6	Intabulare, drept de PROPRIETATE bun propriu, dobandit prin Conventie, cota actuala 1/1, cota initiala 1/1 1) LUPULEASA VICTORIA
	A1, A1.1

C. Partea III. SARCINI .

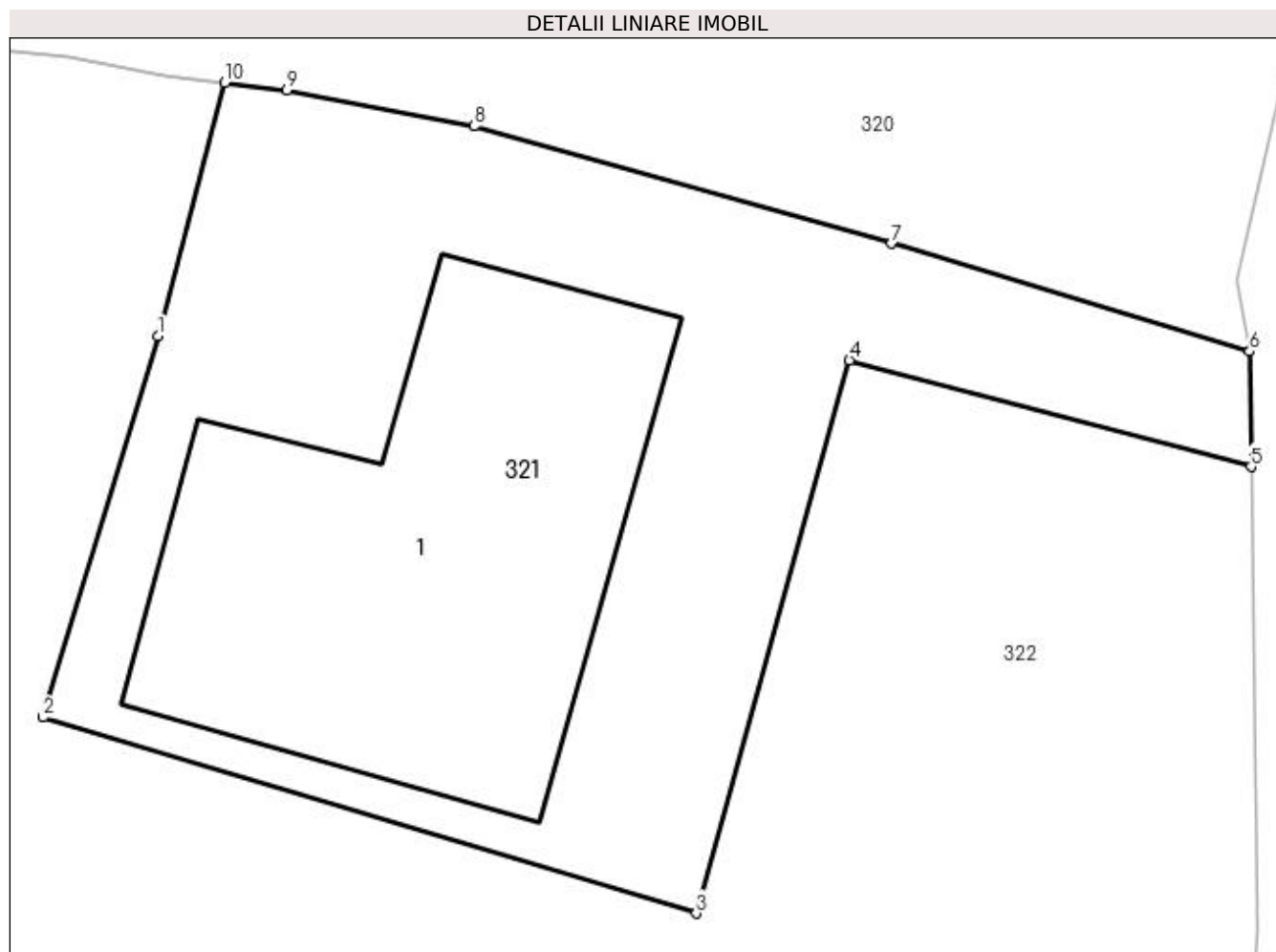
Inscrieri privind dezmembramintele dreptului de proprietate, drepturi reale de garanție și sarcini	Referințe
NU SUNT	

Anexa Nr. 1 La Partea I

Teren

Nr cadastral	Suprafața (mp)*	Observații / Referințe
30226	250	

* Suprafața este determinată în planul de proiecție Stereo 70.



Date referitoare la teren

Crt	Categorie folosință	Intravilan	Suprafața (mp)	Tarla	Parcelă	Nr. topo	Observații / Referințe
1	curți construcții	DA	250	-	-	-	

Date referitoare la construcții

Crt	Număr	Destinație construcție	Supraf. (mp)	Situație juridică	Observații / Referințe
A1.1	30226-C1	construcții de locuințe	91	Cu acte	Nr. niveluri:1; S. construita la sol:91 mp; locuință

Lungime Segmente

1) Valorile lungimilor segmentelor sunt obținute din proiecție în plan.

Punct început	X / Y	Punct sfârșit	X / Y	Lungime segment (** (m))
1	528.309,823 639.540,038	2	528.307,282 639.531,605	8.808
2	528.307,282 639.531,605	3	528.321,726 639.527,272	15.08
3	528.321,726 639.527,272	4	528.325,108 639.539,497	12.684
4	528.325,108 639.539,497	5	528.333,992 639.537,144	9.19

Punct început	X / Y	Punct sfârșit	X / Y	Lungime segment (** (m)
5	528.333,992 639.537,144	6	528.333,96 639.539,69	2.546
6	528.333,96 639.539,69	7	528.326,04 639.542,08	8.273
7	528.326,04 639.542,08	8	528.316,81 639.544,67	9.587
8	528.316,81 639.544,67	9	528.312,67 639.545,47	4.217
9	528.312,67 639.545,47	10	528.311,301 639.545,637	1.379
10	528.311,301 639.545,637	1	528.309,823 639.540,038	5.791

** Lungimile segmentelor sunt determinate în planul de proiecție Stereo 70 și sunt rotunjite la 1 milimetru.

*** Distanța dintre puncte este formată din segmente cumulate ce sunt mai mici decât valoarea 1 milimetru.

**DATE DESPRE IMOBILUL NR. 322**

Oficiul de Cadastru și Publicitate Imobiliară SUCEAVA
Biroul de Cadastru și Publicitate Imobiliară Vatra Dornei

A. Partea I. Descrierea imobilului

TEREN Intravilan

Adresa: Loc. Panaci, Jud. Suceava

Nr. Crt	Nr cadastral Nr. topografic	Suprafața* (mp)	Observații / Referințe
A1	30228	Din acte: 2.038 Masurata: 1.640	Sector cadastral:7 Teren imprejmuit; Diferenta de suprafata nu s-a regasit la teren.

Construcții

Crt	Nr cadastral Nr. topografic	Adresa	Observații / Referințe
A1.1	30228-C1	Loc. Panaci, Jud. Suceava	Nr. niveluri:1; S. construita la sol:28 mp; Anexa
A1.2		Loc. Panaci, Jud. Suceava	Nr. niveluri:1; S. construita la sol:24 mp; Anexa

B. Partea II. Proprietari și acte

Inscrieri privitoare la dreptul de proprietate și alte drepturi reale		Referințe
8238 / 04/11/2010		
Act Notarial nr. 2030, din 04/11/2010 emis de BNP NICULINA VASILUT;		
B2	Intabulare, drept de PROPRIETATE bun propriu, dobandit prin Conventie, cota actuala 1/1, cota initiala 1/1 1) LUPULEASA VICTORIA	A1, A1.1
322 / 02/12/2022		
Act Administrativ nr. 6190, din 28/11/2022 emis de Primaria Comunei Panaci;		
B2	Intabulare, drept de PROPRIETATE, dobandit prin Lege, cota actuala 1/1 1) LUPULEASA VICTORIA	A1.2

C. Partea III. SARCINI .

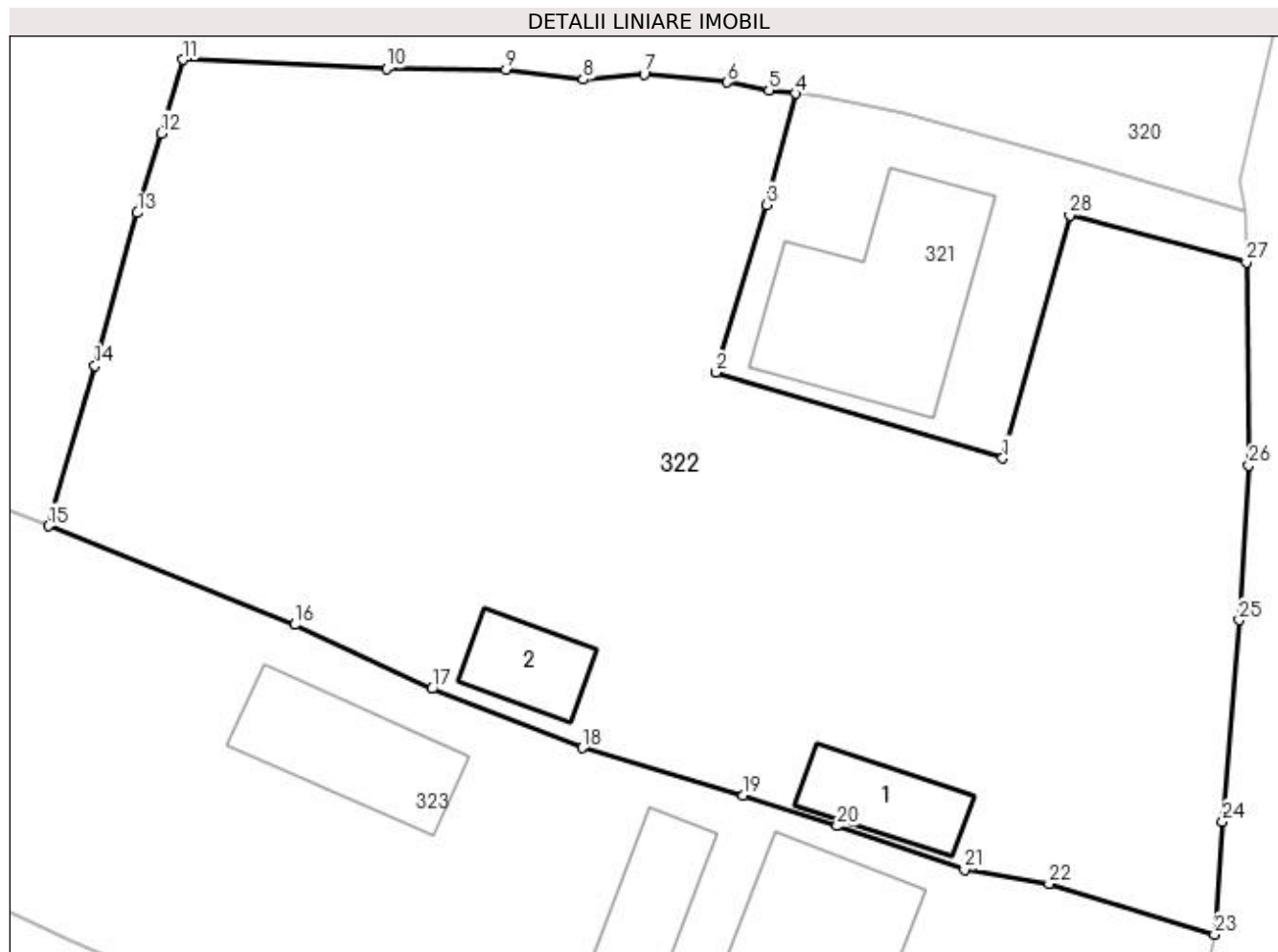
Inscrieri privind dezmembramintele dreptului de proprietate, drepturi reale de garanție și sarcini	Referințe
NU SUNT	

Anexa Nr. 1 La Partea I

Teren

Nr cadastral	Suprafața (mp)*	Observații / Referințe
30228	Din acte: 2.038 Masurata: 1.640	Diferenta de suprafata nu s-a regasit la teren.

* Suprafața este determinată în planul de proiecție Stereo 70.



Date referitoare la teren

Crt	Categorie folosință	Intra vilan	Suprafața (mp)	Tarla	Parcelă	Nr. topo	Observații / Referințe
1	faneata	DA	1.640	-	-	-	

Date referitoare la construcții

Crt	Număr	Destinație construcție	Supraf. (mp)	Situație juridică	Observații / Referințe
A1.1	30228-C1	construcții anexa	28	Cu acte	Nr. niveluri:1; S. construita la sol:28 mp; Anexa
A1.2		construcții anexa	24	Cu acte	Nr. niveluri:1; S. construita la sol:24 mp; Anexa

Lungime Segmente

1) Valorile lungimilor segmentelor sunt obținute din proiecție în plan.

Punct început	X / Y	Punct sfârșit	X / Y	Lungime segment (** (m))
1	528.321,726 639.527,272	2	528.307,282 639.531,605	15.08
3	528.309,823 639.540,038	4	528.311,301 639.545,637	5.791
5	528.309,96 639.545,8	6	528.307,84 639.546,21	2.159

Punct început	X / Y	Punct sfârșit	X / Y	Lungime segment (** (m))
2	528.307,282 639.531,605	3	528.309,823 639.540,038	8.808
4	528.311,301 639.545,637	5	528.309,96 639.545,8	1.351
6	528.307,84 639.546,21	7	528.303,68 639.546,61	4.179

Punct început	X / Y	Punct sfârșit	X / Y	Lungime segment (** (m)
7	528.303,68 639.546,61	8	528.300,62 639.546,34	3.072
9	528.296,73 639.546,85	10	528.290,71 639.546,89	6.02
11	528.280,44 639.547,34	12	528.279,38 639.543,63	3.858
13	528.278,16 639.539,63	14	528.276,04 639.531,93	7.987
15	528.273,688 639.523,874	16	528.286,1 639.518,91	13.368
17	528.293,01 639.515,68	18	528.300,57 639.512,71	8.122
19	528.308,656 639.510,299	20	528.313,39 639.508,77	4.975
21	528.319,8 639.506,57	22	528.324,06 639.505,86	4.319
23	528.332,4 639.503,32	24	528.332,79 639.509,0	5.693
25	528.333,64 639.519,14	26	528.334,12 639.526,93	7.805
27	528.333,992 639.537,144	28	528.325,108 639.539,497	9.19

Punct început	X / Y	Punct sfârșit	X / Y	Lungime segment (** (m)
8	528.300,62 639.546,34	9	528.296,73 639.546,85	3.923
10	528.290,71 639.546,89	11	528.280,44 639.547,34	10.28
12	528.279,38 639.543,63	13	528.278,16 639.539,63	4.182
14	528.276,04 639.531,93	15	528.273,688 639.523,874	8.392
16	528.286,1 639.518,91	17	528.293,01 639.515,68	7.628
18	528.300,57 639.512,71	19	528.308,656 639.510,299	8.438
20	528.313,39 639.508,77	21	528.319,8 639.506,57	6.777
22	528.324,06 639.505,86	23	528.332,4 639.503,32	8.718
24	528.332,79 639.509,0	25	528.333,64 639.519,14	10.176
26	528.334,12 639.526,93	27	528.333,992 639.537,144	10.215
28	528.325,108 639.539,497	1	528.321,726 639.527,272	12.684

** Lungimile segmentelor sunt determinate în planul de proiecție Stereo 70 și sunt rotunjite la 1 milimetru.

*** Distanța dintre puncte este formată din segmente cumulate ce sunt mai mici decât valoarea 1 milimetru.

**DATE DESPRE IMOBILUL NR. 323**

Oficiul de Cadastru și Publicitate Imobiliară SUCEAVA
Biroul de Cadastru și Publicitate Imobiliară Vatra Dornei

A. Partea I. Descrierea imobilului

TEREN Intravilan

Adresa: Loc. Panaci, Jud. Suceava

Nr. Crt	Nr cadastral Nr. topografic	Suprafața* (mp)	Observații / Referințe
A1	33478	3.691	Sector cadastral:7 Teren imprejmuit;

Construcții

Crt	Nr cadastral Nr. topografic	Adresa	Observații / Referințe
A1.1	33478-C1	Loc. Panaci, Jud. Suceava	Nr. niveluri:2; S. construita la sol:75 mp; S. construita desfasurata:150 mp; Casa P+E ;Sc=75mp;Sd=150mp; edificata in anul 1976
A1.2	33478-C2	Loc. Panaci, Jud. Suceava	Nr. niveluri:1; S. construita la sol:30 mp; S. construita desfasurata:30 mp; Anexa cu un singur nivel;Sc=30mp; edificata in anul 1980
A1.3	33478-C3	Loc. Panaci, Jud. Suceava	Nr. niveluri:1; S. construita la sol:50 mp; S. construita desfasurata:50 mp; Anexa cu un singur nivel;Sc=50mp; edificata in anul 1974

B. Partea II. Proprietari și acte

Inscrieri privitoare la dreptul de proprietate și alte drepturi reale		Referințe
15614 / 27/09/2021		
Act Notarial nr. 1110, din 23/09/2021 emis de Paziuc Camelia (act notarial nr 53 din 23.09.2021, emis de Paziuc Camelia);		
B1	Intabulare, drept de PROPRIETATE, cu titlu de moștenire și partaj, dobandit prin Conventie, cota actuala 6/8, cota initiala 6/8 1) OLARU NICULINA	A1
B2	Intabulare, drept de PROPRIETATE, cu titlu de moștenire și partaj, dobandit prin Conventie, cota actuala 2/8, cota initiala 2/8 1) UNGUREANU GENOVEVA	A1
B3	Intabulare, drept de PROPRIETATE, cu titlu de moștenire și partaj, dobandit prin Conventie, cota actuala 3/8, cota initiala 3/8 1) OLARU NICULINA	A1.1, A1.2, A1.3
B4	Intabulare, drept de PROPRIETATE, cu titlu de moștenire și partaj, dobandit prin Conventie, cota actuala 5/8, cota initiala 5/8 1) UNGUREANU GENOVEVA	A1.1, A1.2, A1.3

C. Partea III. SARCINI .

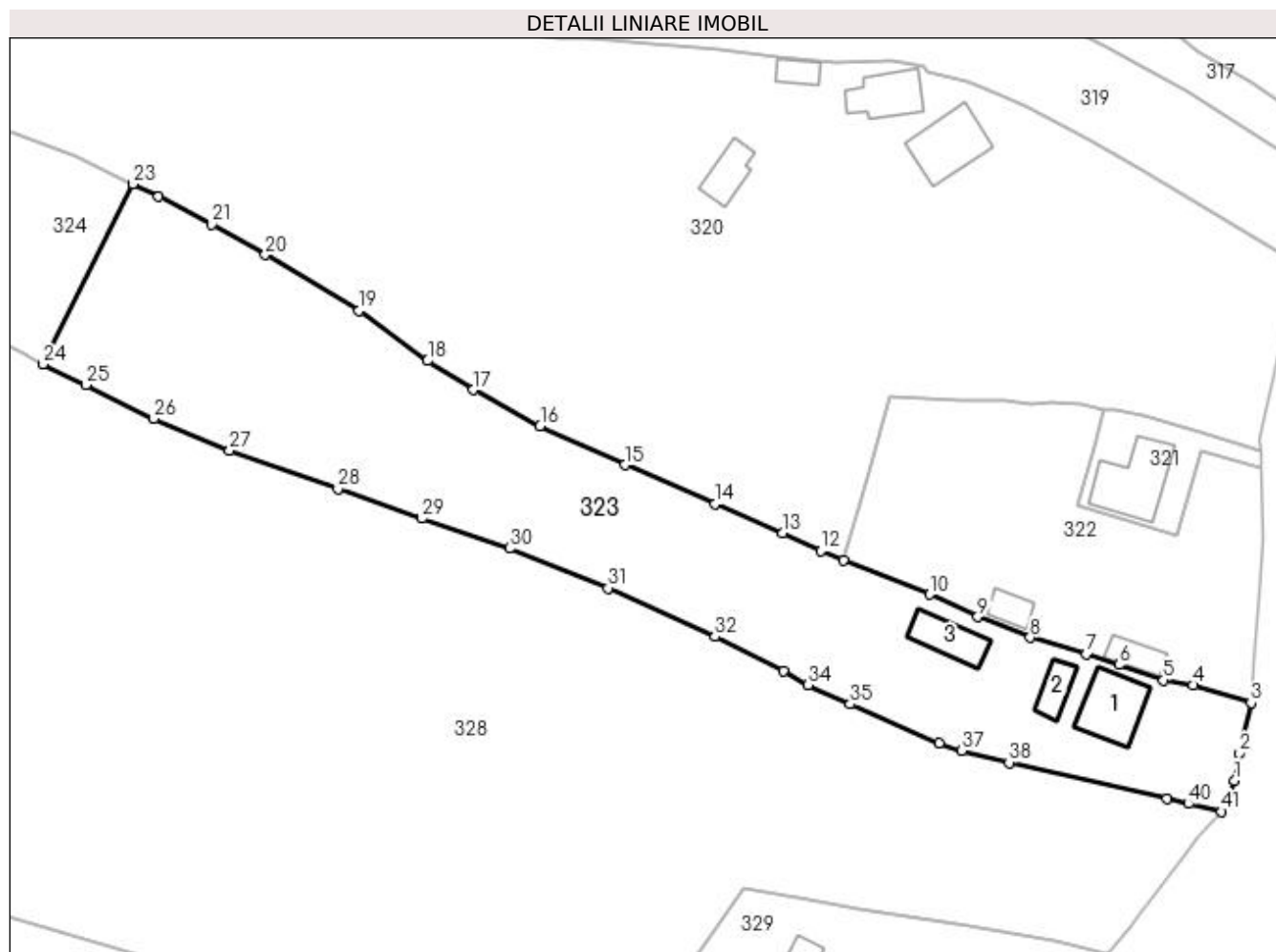
Inscrieri privind dezmembramintele dreptului de proprietate, drepturi reale de garanție și sarcini	Referințe
NU SUNT	

Anexa Nr. 1 La Partea I

Teren

Nr cadastral	Suprafața (mp)*	Observații / Referințe
33478	3.691	

* Suprafața este determinată în planul de proiecție Stereo 70.



Date referitoare la teren

Crt	Categorie folosință	Intravilan	Suprafața (mp)	Tarla	Parcelă	Nr. topo	Observații / Referințe
1	curți construcții	DA	349	-	-	-	
2	faneata	DA	3.342	-	-	-	

Date referitoare la construcții

Crt	Număr	Destinație construcție	Supraf. (mp)	Situație juridică	Observații / Referințe
A1.1	33478-C1	construcții de locuințe	75	Cu acte	Nr. niveluri:2; S. construita la sol:75 mp; S. construita desfasurata:150 mp; Casa P+E ; Sc=75mp;Sd=150mp;edificata in anul 1976
A1.2	33478-C2	construcții anexa	30	Cu acte	Nr. niveluri:1; S. construita la sol:30 mp; S. construita desfasurata:30 mp; Anexa cu un singur nivel;Sc=30mp;edificata in anul 1980
A1.3	33478-C3	construcții anexa	50	Cu acte	Nr. niveluri:1; S. construita la sol:50 mp; S. construita desfasurata:50 mp; Anexa cu un singur nivel;Sc=50mp;edificata in anul 1974

Lungime Segmente

1) Valorile lungimilor segmentelor sunt obținute din proiecție în plan.

Punct început	X / Y	Punct sfârșit	X / Y	Lungime segment	Punct început	X / Y	Punct sfârșit	X / Y	Lungime segment	Punct început	X / Y	Punct sfârșit	X / Y	Lungime segment
1	528.330,0 639.492,1	2	528.330,64 639.496,03	3.982	2	528.330,64 639.496,03	3	528.332,4 639.503,32	7.499	3	528.332,4 639.503,32	4	528.324,06 639.505,86	8.718

Punct început	X / Y	Punct sfârșit	X / Y	Lungime segment	Punct început	X / Y	Punct sfârșit	X / Y	Lungime segment	Punct început	X / Y	Punct sfârșit	X / Y	Lungime segment
4	528.324,06 639.505,86	5	528.319,8 639.506,57	4.319	5	528.319,8 639.506,57	6	528.313,39 639.508,77	6.777	6	528.313,39 639.508,77	7	528.308,656 639.510,299	4.975
7	528.308,656 639.510,299	8	528.300,57 639.512,71	8.438	8	528.300,57 639.512,71	9	528.293,01 639.515,68	8.122	9	528.293,01 639.515,68	10	528.286,1 639.518,91	7.628
10	528.286,1 639.518,91	11	528.273,688 639.523,874	13.368	11	528.273,688 639.523,874	12	528.270,422 639.525,18	3.517	12	528.270,422 639.525,18	13	528.264,941 639.527,788	6.07
13	528.264,941 639.527,788	14	528.255,159 639.531,921	10.619	14	528.255,159 639.531,921	15	528.242,233 639.537,554	14.1	15	528.242,233 639.537,554	16	528.229,985 639.543,169	13.474
16	528.229,985 639.543,169	17	528.220,358 639.548,361	10.938	17	528.220,358 639.548,361	18	528.213,766 639.552,559	7.815	18	528.213,766 639.552,559	19	528.203,871 639.559,746	12.23
19	528.203,871 639.559,746	20	528.190,375 639.567,814	15.724	20	528.190,375 639.567,814	21	528.182,719 639.572,167	8.807	21	528.182,719 639.572,167	22	528.175,011 639.576,207	8.703
22	528.175,011 639.576,207	23	528.171,293 639.577,987	4.122	23	528.171,293 639.577,987	24	528.158,381 639.552,084	28.943	24	528.158,381 639.552,084	25	528.164,548 639.549,082	6.859
25	528.164,548 639.549,082	26	528.174,315 639.544,249	10.897	26	528.174,315 639.544,249	27	528.185,262 639.539,682	11.861	27	528.185,262 639.539,682	28	528.200,849 639.534,099	16.557
28	528.200,849 639.534,099	29	528.212,929 639.529,862	12.802	29	528.212,929 639.529,862	30	528.225,583 639.525,545	13.37	30	528.225,583 639.525,545	31	528.239,761 639.519,823	15.289
31	528.239,761 639.519,823	32	528.255,122 639.512,836	16.875	32	528.255,122 639.512,836	33	528.264,99 639.507,884	11.041	33	528.264,99 639.507,884	34	528.268,573 639.505,89	4.1
34	528.268,573 639.505,89	35	528.274,652 639.503,108	6.685	35	528.274,652 639.503,108	36	528.287,482 639.497,522	13.993	36	528.287,482 639.497,522	37	528.290,713 639.496,464	3.4
37	528.290,713 639.496,464	38	528.297,536 639.494,69	7.05	38	528.297,536 639.494,69	39	528.320,301 639.489,522	23.344	39	528.320,301 639.489,522	40	528.323,381 639.488,77	3.17
40	528.323,381 639.488,77	41	528.328,17 639.487,63	4.923	41	528.328,17 639.487,63	1	528.330,0 639.492,1	4.83					

** Lungimile segmentelor sunt determinate în planul de proiecție Stereo 70 și sunt rotunjite la 1 milimetru.

*** Distanța dintre puncte este formată din segmente cumulate ce sunt mai mici decât valoarea 1 milimetru.

**DATE DESPRE IMOBILUL NR. 324**

Oficiul de Cadastru și Publicitate Imobiliară SUCEAVA
 Biroul de Cadastru și Publicitate Imobiliară Vatra Dornei

A. Partea I. Descrierea imobilului

TEREN Intravilan

Adresa: Loc. Panaci, Jud. Suceava

Nr. Crt	Nr cadastral Nr. topografic	Suprafața* (mp)	Observații / Referințe
A1	33487	3.691	Sector cadastral:7 Teren imprejmuit;

B. Partea II. Proprietari și acte

Inscrieri privitoare la dreptul de proprietate și alte drepturi reale		Referințe
15612 / 27/09/2021		
Act Notarial nr. 1110, din 23/09/2021 emis de Paziuc Camelia (act notarial nr 53 din 23.09.2021, emis de Paziuc Camelia);		
B1	Intabulare, drept de PROPRIETATE, cu titlu de moștenire și partaj, dobandit prin Conventie, cota actuala 1/1, cota initiala 1/1 1) DASCĂLU DOINA	A1

C. Partea III. SARCINI .

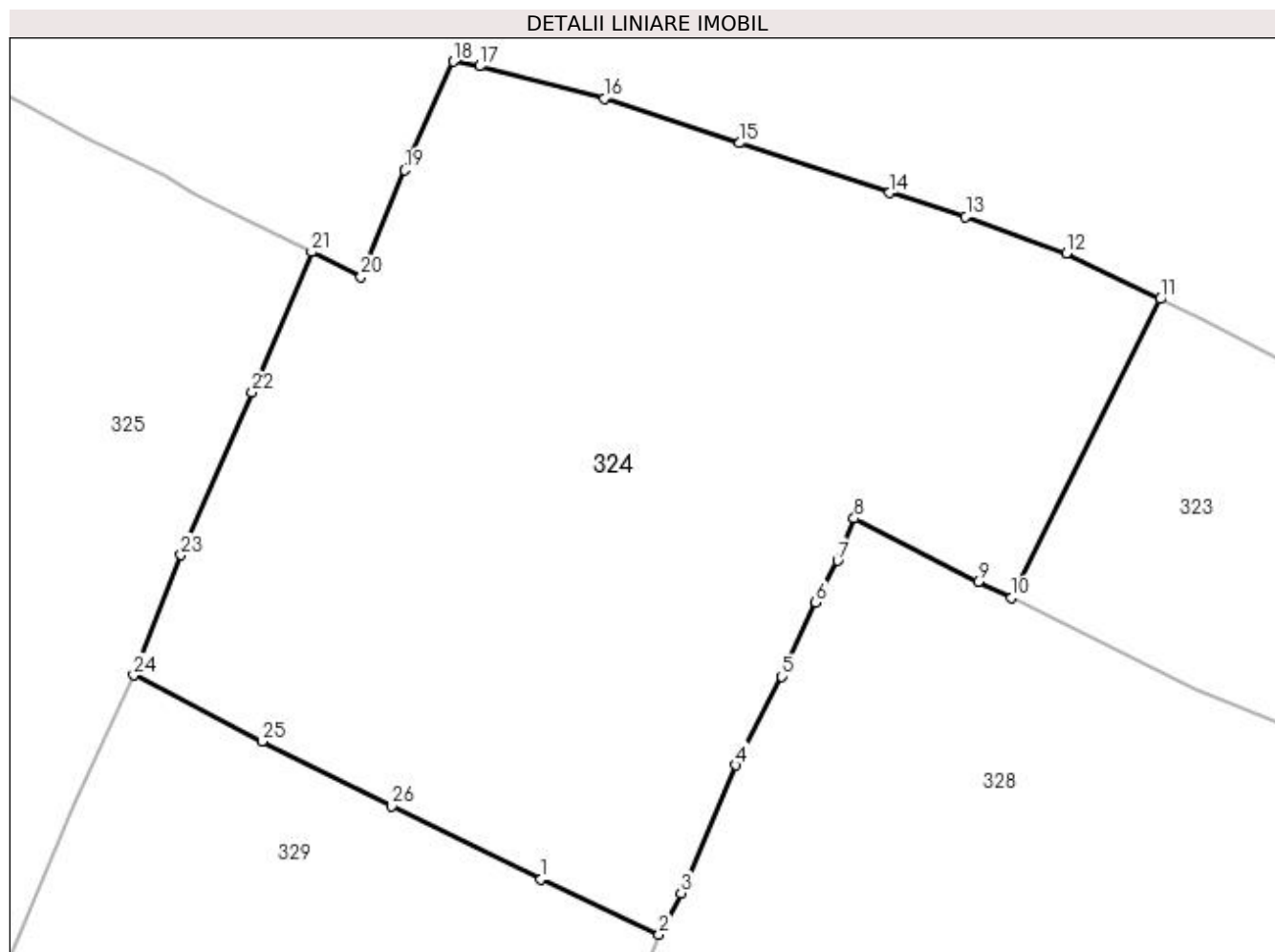
Inscrieri privind dezmembramintele dreptului de proprietate, drepturi reale de garanție și sarcini	Referințe
NU SUNT	

Anexa Nr. 1 La Partea I

Teren

Nr cadastral	Suprafața (mp)*	Observații / Referințe
33487	3.691	

* Suprafața este determinată în planul de proiecție Stereo 70.



Date referitoare la teren

Crt	Categorie folosință	Intravilan	Suprafața (mp)	Tarla	Parcelă	Nr. topo	Observații / Referințe
1	faneata	DA	3.691	-	-	-	

Lungime Segmente

1) Valorile lungimilor segmentelor sunt obținute din proiecție în plan.

Punct început	X / Y	Punct sfârșit	X / Y	Lungime segment (** (m)
1	528.117,609 639.527,736	2	528.127,83 639.522,946	11.288
3	528.129,737 639.526,514	4	528.134,492 639.537,591	12.054
5	528.138,457 639.545,289	6	528.141,406 639.551,716	7.071
7	528.143,32 639.555,308	8	528.144,756 639.558,982	3.945
9	528.155,502 639.553,486	10	528.158,381 639.552,084	3.202

Punct început	X / Y	Punct sfârșit	X / Y	Lungime segment (** (m)
2	528.127,83 639.522,946	3	528.129,737 639.526,514	4.046
4	528.134,492 639.537,591	5	528.138,457 639.545,289	8.659
6	528.141,406 639.551,716	7	528.143,32 639.555,308	4.07
8	528.144,756 639.558,982	9	528.155,502 639.553,486	12.07
10	528.158,381 639.552,084	11	528.171,293 639.577,987	28.943

Punct început	X / Y	Punct sfârșit	X / Y	Lungime segment (** (m)	Punct început	X / Y	Punct sfârșit	X / Y	Lungime segment (** (m)
11	528.171,293 639.577,987	12	528.163,126 639.581,933	9.07	12	528.163,126 639.581,933	13	528.154,426 639.585,113	9.263
13	528.154,426 639.585,113	14	528.147,81 639.587,181	6.932	14	528.147,81 639.587,181	15	528.134,83 639.591,495	13.678
15	528.134,83 639.591,495	16	528.123,085 639.595,359	12.364	16	528.123,085 639.595,359	17	528.112,282 639.598,161	11.16
17	528.112,282 639.598,161	18	528.109,992 639.598,56	2.325	18	528.109,992 639.598,56	19	528.105,773 639.589,157	10.306
19	528.105,773 639.589,157	20	528.101,997 639.579,898	9.999	20	528.101,997 639.579,898	21	528.097,733 639.582,067	4.784
21	528.097,733 639.582,067	22	528.092,588 639.569,885	13.224	22	528.092,588 639.569,885	23	528.086,385 639.555,815	15.377
23	528.086,385 639.555,815	24	528.082,306 639.545,393	11.192	24	528.082,306 639.545,393	25	528.093,44 639.539,682	12.513
25	528.093,44 639.539,682	26	528.104,681 639.534,053	12.572	26	528.104,681 639.534,053	1	528.117,609 639.527,736	14.389

** Lungimile segmentelor sunt determinate în planul de proiecție Stereo 70 și sunt rotunjite la 1 milimetru.

*** Distanța dintre puncte este formată din segmente cumulate ce sunt mai mici decât valoarea 1 milimetru.

**DATE DESPRE IMOBILUL NR. 325**

Oficiul de Cadastru și Publicitate Imobiliară SUCEAVA
Biroul de Cadastru și Publicitate Imobiliară Vatra Dornei

A. Partea I. Descrierea imobilului

TEREN Intravilan

Adresa: Loc. Panaci, Jud. Suceava

Nr. Crt	Nr cadastral Nr. topografic	Suprafața* (mp)	Observații / Referințe
A1		4.190	Sector cadastral:7 Teren imprejmuit;

Construcții

Crt	Nr cadastral Nr. topografic	Adresa	Observații / Referințe
A1.1		Loc. Panaci, Jud. Suceava	Nr. niveluri:1; S. construita la sol:36 mp; Anexa

B. Partea II. Proprietari și acte

Inscrieri privitoare la dreptul de proprietate și alte drepturi reale		Referințe
325 / 02/12/2022		
Act Normativ nr. 7, din 13/03/1996 emis de PARLAMENTUL ROMANIEI;		
B1	Intabulare, drept de PROPRIETATE, dobandit prin Lege, cota actuala 1/1 1) NEIDENTIFICAT NEIDENTIFICAT	A1
Act Administrativ nr. 6034, din 21/11/2022 emis de Primaria Comunei Panaci;		
B2	Se noteaza posesia factica in favoarea lui 1) UNGUREANU VALENTIN 2) UNGUREANU GEORGETA	A1
Act Administrativ nr. 6190, din 28/11/2022 emis de Primaria Comunei Panaci;		
B3	Intabulare, drept de PROPRIETATE, dobandit prin Lege, cota actuala 1/1 1) UNGUREANU GEORGETA 2) UNGUREANU VALENTIN	A1.1

C. Partea III. SARCINI .

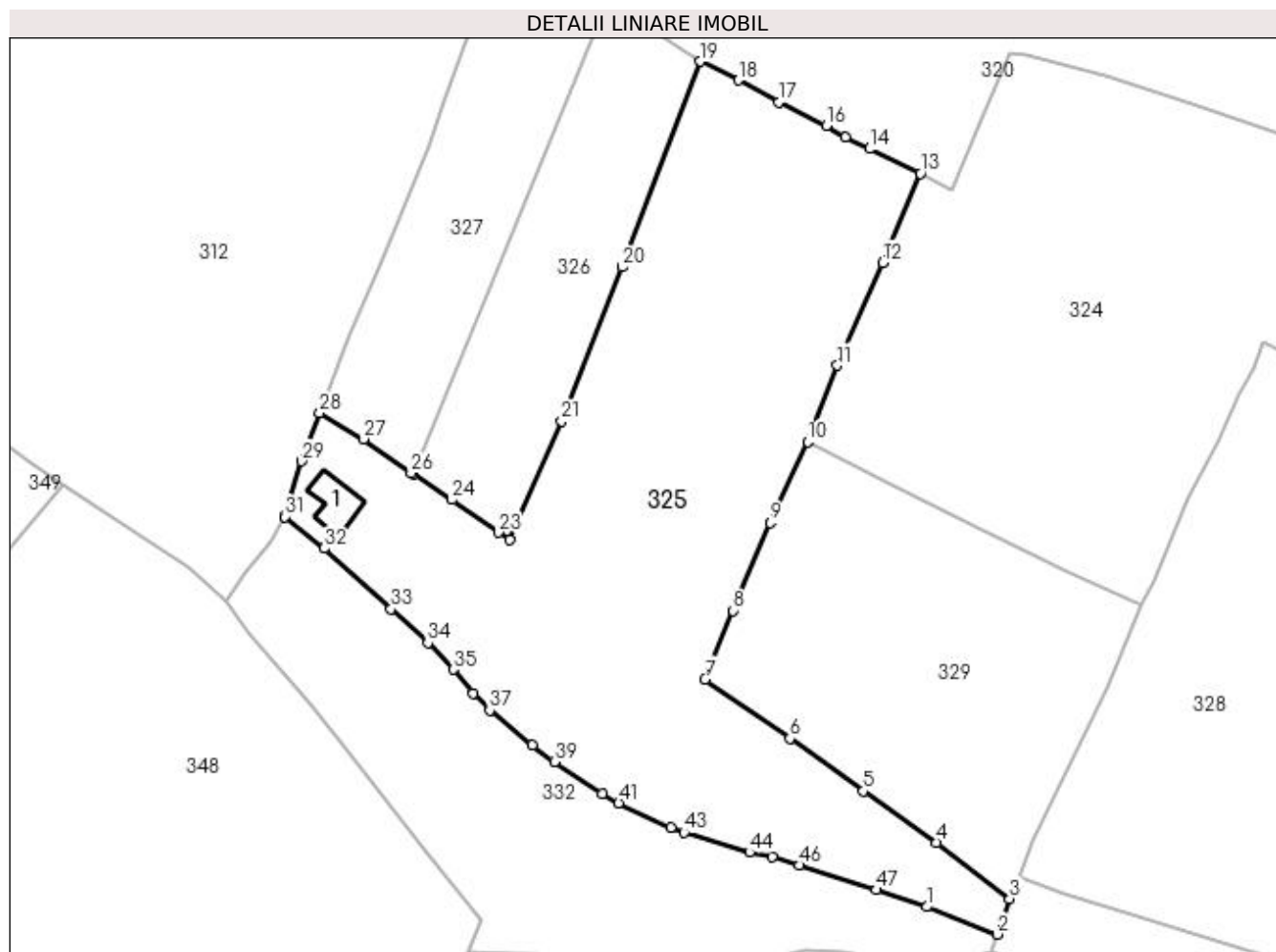
Inscrieri privind dezmembramintele dreptului de proprietate, drepturi reale de garanție și sarcini	Referințe
NU SUNT	

Anexa Nr. 1 La Partea I

Teren

Nr cadastral	Suprafața (mp)*	Observații / Referințe
	4.190	

* Suprafața este determinată în planul de proiecție Stereo 70.



Date referitoare la teren

Crt	Categorie folosință	Intravilan	Suprafața (mp)	Tarla	Parcelă	Nr. topo	Observații / Referințe
1	faneata	DA	4.190	-	-	-	

Date referitoare la construcții

Crt	Număr	Destinație construcție	Supraf. (mp)	Situație juridică	Observații / Referințe
A1.1		construcții anexa	36	Cu acte	Nr. niveluri:1; S. construita la sol:36 mp; Anexa

Lungime Segmente

1) Valorile lungimilor segmentelor sunt obținute din proiecție în plan.

Punct început	X / Y	Punct sfârșit	X / Y	Lungime segment	Punct început	X / Y	Punct sfârșit	X / Y	Lungime segment	Punct început	X / Y	Punct sfârșit	X / Y	Lungime segment
1	528.098,61 639.481,78	2	528.108,25 639.478,014	10.35	2	528.108,25 639.478,014	3	528.109,95 639.482,87	5.145	3	528.109,95 639.482,87	4	528.099,972 639.490,561	12.598
4	528.099,972 639.490,561	5	528.089,89 639.497,595	12.293	5	528.089,89 639.497,595	6	528.079,876 639.504,807	12.341	6	528.079,876 639.504,807	7	528.068,295 639.512,921	14.141
7	528.068,295 639.512,921	8	528.072,064 639.522,301	10.109	8	528.072,064 639.522,301	9	528.077,165 639.534,283	13.023	9	528.077,165 639.534,283	10	528.082,306 639.545,393	12.242
10	528.082,306 639.545,393	11	528.086,385 639.555,815	11.192	11	528.086,385 639.555,815	12	528.092,588 639.569,885	15.377	12	528.092,588 639.569,885	13	528.097,733 639.582,067	13.224

Punct început	X / Y	Punct sfârșit	X / Y	Lungime segment	Punct început	X / Y	Punct sfârșit	X / Y	Lungime segment	Punct început	X / Y	Punct sfârșit	X / Y	Lungime segment
13	528.097,733 639.582,067	14	528.090,77 639.585,44	7.737	14	528.090,77 639.585,44	15	528.087,54 639.587,03	3.6	15	528.087,54 639.587,03	16	528.084,88 639.588,64	3.109
16	528.084,88 639.588,64	17	528.078,38 639.591,85	7.249	17	528.078,38 639.591,85	18	528.072,79 639.594,83	6.335	18	528.072,79 639.594,83	19	528.067,61 639.597,39	5.778
19	528.067,61 639.597,39	20	528.056,95 639.569,28	30.063	20	528.056,95 639.569,28	21	528.048,66 639.548,21	22.642	21	528.048,66 639.548,21	22	528.041,54 639.531,96	17.741
22	528.041,54 639.531,96	23	528.039,98 639.532,99	1.869	23	528.039,98 639.532,99	24	528.033,63 639.537,45	7.76	24	528.033,63 639.537,45	25	528.028,294 639.540,96	6.387
25	528.028,294 639.540,96	26	528.028,05 639.541,12	0.292	26	528.028,05 639.541,12	27	528.021,55 639.545,77	7.992	27	528.021,55 639.545,77	28	528.015,538 639.549,301	6.972
28	528.015,538 639.549,301	29	528.013,047 639.542,709	7.047	29	528.013,047 639.542,709	30	528.010,814 639.535,261	7.776	30	528.010,814 639.535,261	31	528.010,736 639.535,114	0.166
31	528.010,736 639.535,114	32	528.016,16 639.530,8	6.93	32	528.016,16 639.530,8	33	528.025,32 639.522,52	12.348	33	528.025,32 639.522,52	34	528.030,33 639.517,86	6.842
34	528.030,33 639.517,86	35	528.033,85 639.514,23	5.056	35	528.033,85 639.514,23	36	528.036,59 639.511,01	4.228	36	528.036,59 639.511,01	37	528.038,82 639.508,66	3.24
37	528.038,82 639.508,66	38	528.044,62 639.503,91	7.497	38	528.044,62 639.503,91	39	528.047,65 639.501,62	3.798	39	528.047,65 639.501,62	40	528.054,19 639.497,27	7.855
40	528.054,19 639.497,27	41	528.056,45 639.495,98	2.602	41	528.056,45 639.495,98	42	528.063,57 639.492,63	7.869	42	528.063,57 639.492,63	43	528.065,41 639.491,95	1.962
43	528.065,41 639.491,95	44	528.074,35 639.489,22	9.348	44	528.074,35 639.489,22	45	528.077,51 639.488,62	3.216	45	528.077,51 639.488,62	46	528.081,14 639.487,47	3.808
46	528.081,14 639.487,47	47	528.091,7 639.484,11	11.082	47	528.091,7 639.484,11	1	528.098,61 639.481,78	7.292					

** Lungimile segmentelor sunt determinate în planul de proiecție Stereo 70 și sunt rotunjite la 1 milimetru.

*** Distanța dintre puncte este formată din segmente cumulate ce sunt mai mici decât valoarea 1 milimetru.

**DATE DESPRE IMOBILUL NR. 326**

Oficiul de Cadastru și Publicitate Imobiliară SUCEAVA
Biroul de Cadastru și Publicitate Imobiliară Vatra Dornei

A. Partea I. Descrierea imobilului

TEREN Necunoscut

Adresa: Loc. Panaci, Jud. Suceava

Nr. Crt	Nr cadastral Nr. topografic	Suprafața* (mp)	Observații / Referințe
A1		1.099	Sector cadastral:7 Teren imprejmuit;

B. Partea II. Proprietari și acte

Inscrieri privitoare la dreptul de proprietate și alte drepturi reale		Referințe
326 / 02/12/2022		
Act Normativ nr. 7, din 13/03/1996 emis de PARLAMENTUL ROMANIEI;		
B1	Intabulare, drept de PROPRIETATE, dobândit prin Lege, cota actuala 1/1 1) NEIDENTIFICAT NEIDENTIFICAT	A1
Act Administrativ nr. 6074, din 22/11/2022 emis de Primaria Comunei Panaci;		
B2	Se noteaza posesia factica in favoarea lui 1) SAMSON MARIANA-STELA	A1

C. Partea III. SARCINI .

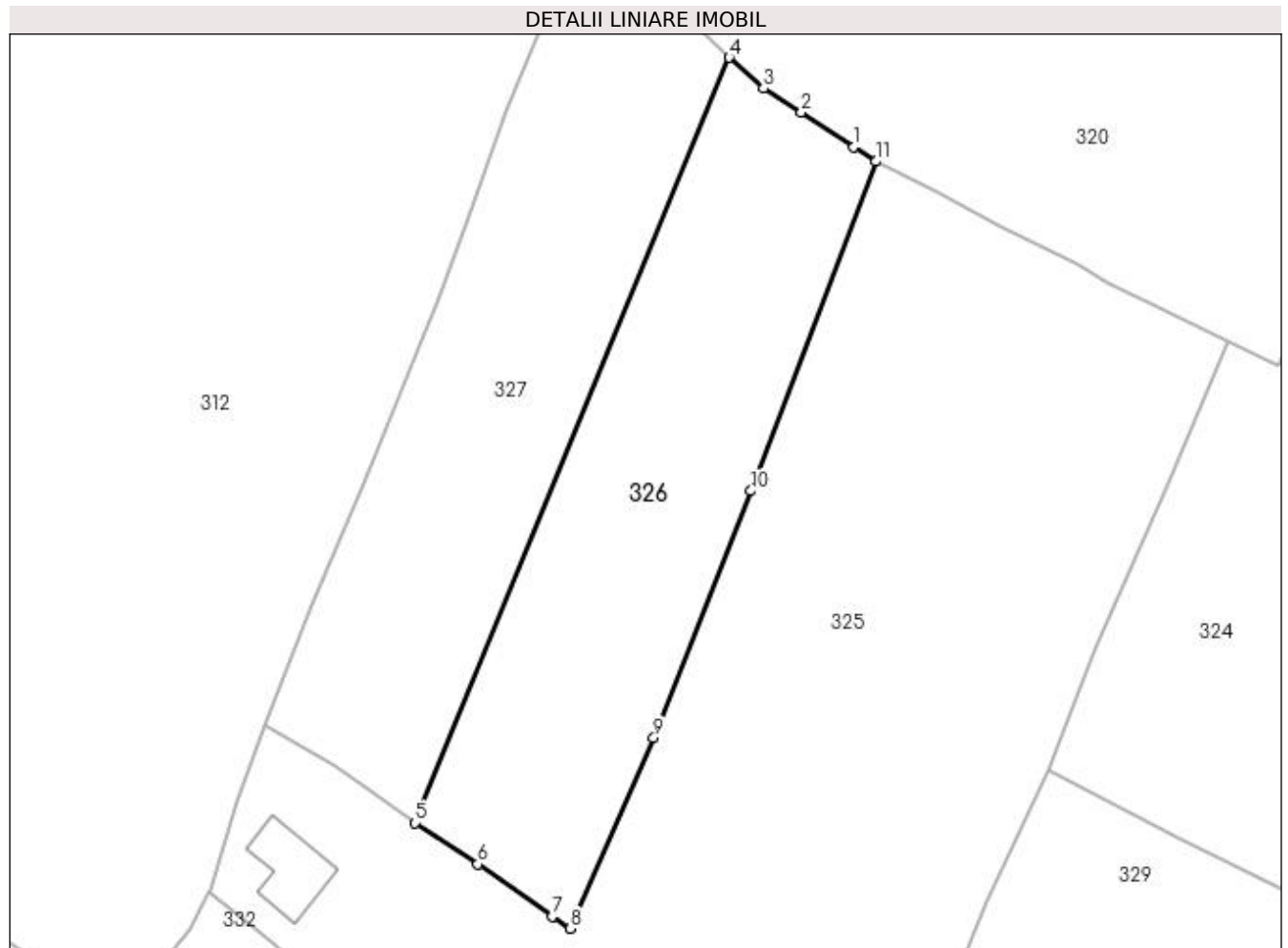
Inscrieri privind dezmembramintele dreptului de proprietate, drepturi reale de garanție și sarcini	Referințe
NU SUNT	

Anexa Nr. 1 La Partea I

Teren

Nr cadastral	Suprafața (mp)*	Observații / Referințe
	1.099	

* Suprafața este determinată în planul de proiecție Stereo 70.



Date referitoare la teren

Crt	Categorie folosință	Intra vilan	Suprafața (mp)	Tarla	Parcelă	Nr. topo	Observații / Referințe
1	faneata	DA	894	-	-	-	
2	faneata	NU	205	-	-	-	

Lungime Segmente

1) Valorile lungimilor segmentelor sunt obținute din proiecție în plan.

Punct început	X / Y	Punct sfârșit	X / Y	Lungime segment (** (m)
1	528.065,75 639.598,62	2	528.061,26 639.601,57	5.372
2	528.061,26 639.601,57	3	528.058,02 639.603,62	3.834
3	528.058,02 639.603,62	4	528.055,1 639.606,24	3.923
4	528.055,1 639.606,24	5	528.028,294 639.540,96	70.569

Punct început	X / Y	Punct sfârșit	X / Y	Lungime segment (** (m)
5	528.028,294 639.540,96	6	528.033,63 639.537,45	6.387
6	528.033,63 639.537,45	7	528.039,98 639.532,99	7.76
7	528.039,98 639.532,99	8	528.041,54 639.531,96	1.869
8	528.041,54 639.531,96	9	528.048,66 639.548,21	17.741
9	528.048,66 639.548,21	10	528.056,95 639.569,28	22.642
10	528.056,95 639.569,28	11	528.067,61 639.597,39	30.063
11	528.067,61 639.597,39	1	528.065,75 639.598,62	2.23

** Lungimile segmentelor sunt determinate în planul de proiecție Stereo 70 și sunt rotunjite la 1 milimetru.

*** Distanța dintre puncte este formată din segmente cumulate ce sunt mai mici decât valoarea 1 milimetru.

**DATE DESPRE IMOBILUL NR. 327**

Oficiul de Cadastru și Publicitate Imobiliară SUCEAVA
Biroul de Cadastru și Publicitate Imobiliară Vatra Dornei

A. Partea I. Descrierea imobilului

TEREN Necunoscut

Adresa: Loc. Panaci, Jud. Suceava

Nr. Crt	Nr cadastral Nr. topografic	Suprafața* (mp)	Observații / Referințe
A1		1.099	Sector cadastral:7 Teren imprejmuit;

B. Partea II. Proprietari și acte

Inscrieri privitoare la dreptul de proprietate și alte drepturi reale		Referințe
327 / 02/12/2022		
Act Normativ nr. 7, din 13/03/1996 emis de PARLAMENTUL ROMANIEI;		
B1	Intabulare, drept de PROPRIETATE, dobândit prin Lege, cota actuala 1/1 1) NEIDENTIFICAT NEIDENTIFICAT	A1
Act Administrativ nr. 6035, din 21/11/2022 emis de Primaria Comunei Panaci;		
B2	Se noteaza posesia factica in favoarea lui 1) GINSAC MIHAI-CORNELUS	A1

C. Partea III. SARCINI .

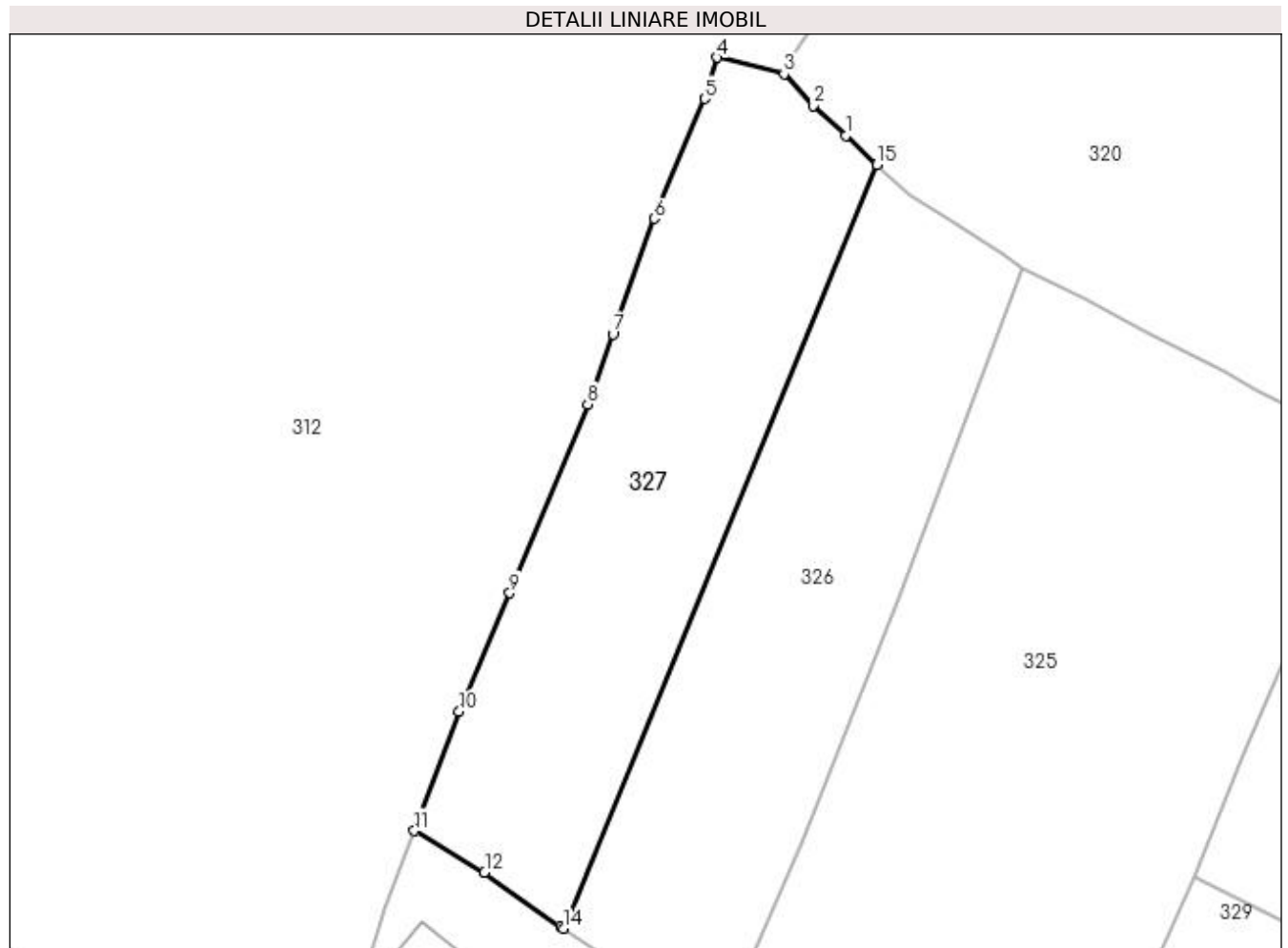
Inscrieri privind dezmembramintele dreptului de proprietate, drepturi reale de garanție și sarcini	Referințe
NU SUNT	

Anexa Nr. 1 La Partea I

Teren

Nr cadastral	Suprafața (mp)*	Observații / Referințe
	1.099	

* Suprafața este determinată în planul de proiecție Stereo 70.



Date referitoare la teren

Crt	Categorie folosință	Intravilan	Suprafața (mp)	Tarla	Parcelă	Nr. topo	Observații / Referințe
1	faneata	DA	42	-	-	-	
2	faneata	DA	288	-	-	-	
3	faneata	NU	769	-	-	-	

Lungime Segmente

1) Valorile lungimilor segmentelor sunt obținute din proiecție în plan.

Punct început	X / Y	Punct sfârșit	X / Y	Lungime segment (** (m)
1	528.052,49 639.608,76	2	528.049,65 639.611,29	3.803
2	528.049,65 639.611,29	3	528.047,17 639.614,0	3.673
3	528.047,17 639.614,0	4	528.041,46 639.615,416	5.883
4	528.041,46 639.615,416	5	528.040,365 639.611,904	3.679

Punct început	X / Y	Punct sfârșit	X / Y	Lungime segment (** (m)
5	528.040,365 639.611,904	6	528.036,082 639.601,647	11.115
6	528.036,082 639.601,647	7	528.032,531 639.591,768	10.498
7	528.032,531 639.591,768	8	528.030,373 639.585,781	6.364
8	528.030,373 639.585,781	9	528.023,702 639.569,646	17.46
9	528.023,702 639.569,646	10	528.019,396 639.559,511	11.012
10	528.019,396 639.559,511	11	528.015,538 639.549,301	10.915
11	528.015,538 639.549,301	12	528.021,55 639.545,77	6.972
12	528.021,55 639.545,77	13	528.028,05 639.541,12	7.992
13	528.028,05 639.541,12	14	528.028,294 639.540,96	0.292
14	528.028,294 639.540,96	15	528.055,1 639.606,24	70.569
15	528.055,1 639.606,24	1	528.052,49 639.608,76	3.628

** Lungimile segmentelor sunt determinate în planul de proiecție Stereo 70 și sunt rotunjite la 1 milimetru.

*** Distanța dintre puncte este formată din segmente cumulate ce sunt mai mici decât valoarea 1 milimetru.

**DATE DESPRE IMOBILUL NR. 328**

Oficiul de Cadastru și Publicitate Imobiliară SUCEAVA
Biroul de Cadastru și Publicitate Imobiliară Vatra Dornei

A. Partea I. Descrierea imobilului

TEREN Intravilan

Adresa: Loc. Panaci, Jud. Suceava

Nr. Crt	Nr cadastral Nr. topografic	Suprafața* (mp)	Observații / Referințe
A1		11.185	Sector cadastral:7 Teren imprejmuit;

B. Partea II. Proprietari și acte

Inscrieri privitoare la dreptul de proprietate și alte drepturi reale		Referințe
328 / 02/12/2022		
Act Normativ nr. 7, din 13/03/1996 emis de PARLAMENTUL ROMANIEI;		
B1	Intabulare, drept de PROPRIETATE, dobândit prin Lege, cota actuala 1/1 1) NEIDENTIFICAT NEIDENTIFICAT	A1
Act Administrativ nr. 6070, din 22/11/2022 emis de Primaria Comunei Panaci;		
B2	Se noteaza posesia factica in favoarea lui 1) GEORGIU FLOAREA 2) APOPII CONSTANTIN	A1

C. Partea III. SARCINI .

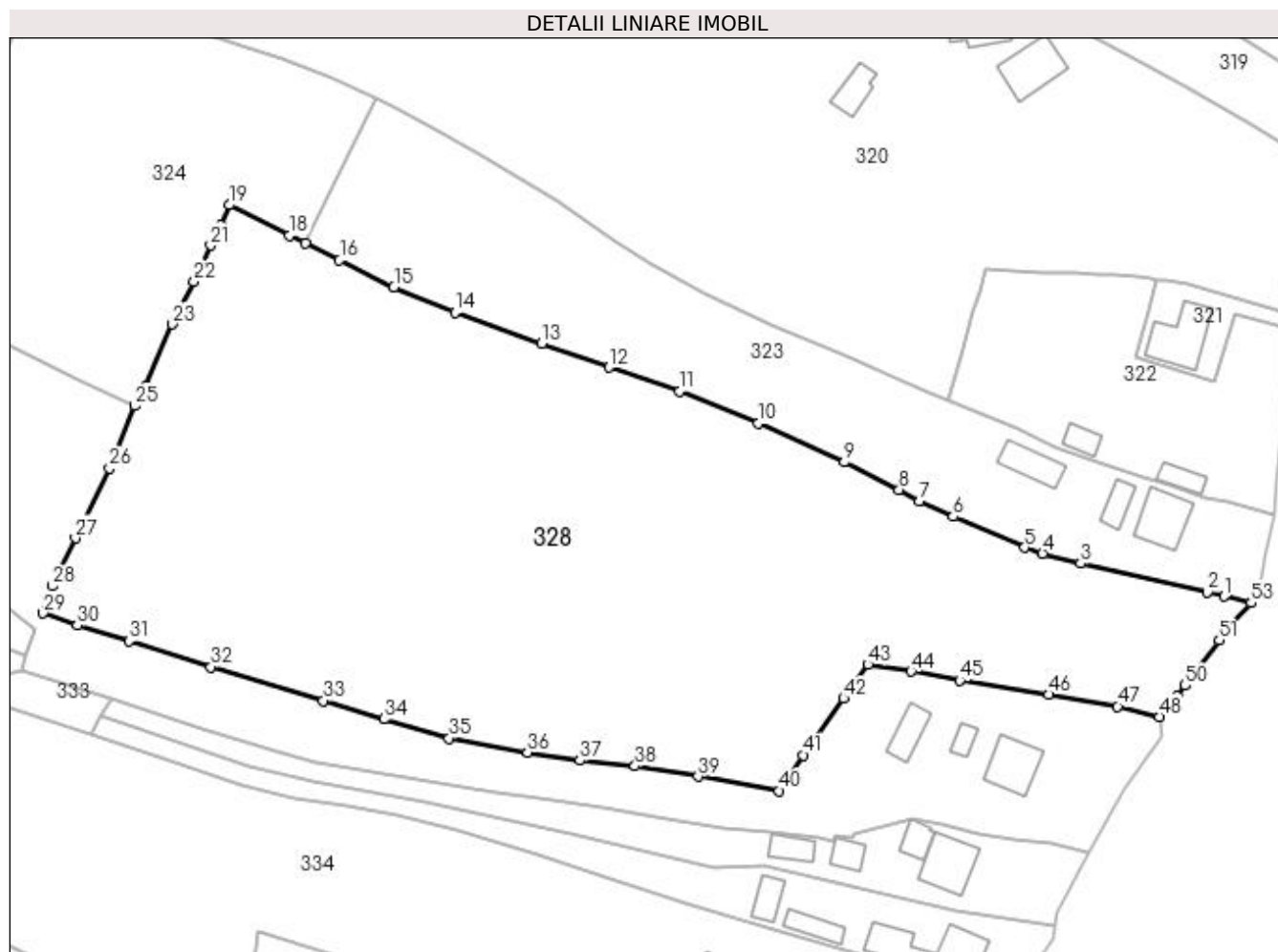
Inscrieri privind dezmembramintele dreptului de proprietate, drepturi reale de garanție și sarcini	Referințe
NU SUNT	

Anexa Nr. 1 La Partea I

Teren

Nr cadastral	Suprafața (mp)*	Observații / Referințe
	11.185	

* Suprafața este determinată în planul de proiecție Stereo 70.



Date referitoare la teren

Crt	Categorie folosință	Intravilan	Suprafața (mp)	Tarla	Parcelă	Nr. topo	Observații / Referințe
1	faneata	DA	11.185	-	-	-	

Lungime Segmente

1) Valorile lungimilor segmentelor sunt obținute din proiecție în plan.

Punct început	X / Y	Punct sfârșit	X / Y	Lungime segment	Punct început	X / Y	Punct sfârșit	X / Y	Lungime segment	Punct început	X / Y	Punct sfârșit	X / Y	Lungime segment
1	528.323,381 639.488,77	2	528.320,301 639.489,522	3.17	2	528.320,301 639.489,522	3	528.297,536 639.494,69	23.34	3	528.297,536 639.494,69	4	528.290,713 639.496,464	7.05
4	528.290,713 639.496,464	5	528.287,482 639.497,522	3.4	5	528.287,482 639.497,522	6	528.274,652 639.503,108	13.99	6	528.274,652 639.503,108	7	528.268,573 639.505,89	6.685
7	528.268,573 639.505,89	8	528.264,99 639.507,884	4.1	8	528.264,99 639.507,884	9	528.255,122 639.512,836	11.04	9	528.255,122 639.512,836	10	528.239,761 639.519,823	16.87
10	528.239,761 639.519,823	11	528.225,583 639.525,545	15.28	11	528.225,583 639.525,545	12	528.212,929 639.529,862	13.37	12	528.212,929 639.529,862	13	528.200,849 639.534,099	12.80
13	528.200,849 639.534,099	14	528.185,262 639.539,682	16.55	14	528.185,262 639.539,682	15	528.174,315 639.544,249	11.86	15	528.174,315 639.544,249	16	528.164,548 639.549,082	10.89
16	528.164,548 639.549,082	17	528.158,381 639.552,084	6.859	17	528.158,381 639.552,084	18	528.155,502 639.553,486	3.202	18	528.155,502 639.553,486	19	528.144,756 639.558,982	12.07

Punct început	X / Y	Punct sfârșit	X / Y	Lungime segment	Punct început	X / Y	Punct sfârșit	X / Y	Lungime segment	Punct început	X / Y	Punct sfârșit	X / Y	Lungime segment
19	528.144,756 639.558,982	20	528.143,32 639.555,308	3.945	20	528.143,32 639.555,308	21	528.141,406 639.551,716	4.07	21	528.141,406 639.551,716	22	528.138,457 639.545,289	7.071
22	528.138,457 639.545,289	23	528.134,492 639.537,591	8.659	23	528.134,492 639.537,591	24	528.129,737 639.526,514	12.054	24	528.129,737 639.526,514	25	528.127,83 639.522,946	4.046
25	528.127,83 639.522,946	26	528.123,241 639.511,779	12.073	26	528.123,241 639.511,779	27	528.117,167 639.499,246	13.927	27	528.117,167 639.499,246	28	528.112,97 639.490,646	9.569
28	528.112,97 639.490,646	29	528.111,35 639.485,747	5.16	29	528.111,35 639.485,747	30	528.117,451 639.483,565	6.479	30	528.117,451 639.483,565	31	528.126,733 639.480,772	9.693
31	528.126,733 639.480,772	32	528.141,508 639.476,106	15.494	32	528.141,508 639.476,106	33	528.161,631 639.470,067	21.01	33	528.161,631 639.470,067	34	528.172,495 639.466,765	11.355
34	528.172,495 639.466,765	35	528.184,214 639.463,331	12.212	35	528.184,214 639.463,331	36	528.198,299 639.460,781	14.314	36	528.198,299 639.460,781	37	528.207,644 639.459,371	9.451
37	528.207,644 639.459,371	38	528.217,559 639.458,361	9.966	38	528.217,559 639.458,361	39	528.228,91 639.456,457	11.51	39	528.228,91 639.456,457	40	528.243,479 639.453,882	14.795
40	528.243,479 639.453,882	41	528.247,801 639.460,285	7.725	41	528.247,801 639.460,285	42	528.255,017 639.470,5	12.507	42	528.255,017 639.470,5	43	528.259,376 639.476,536	7.445
43	528.259,376 639.476,536	44	528.267,132 639.475,335	7.848	44	528.267,132 639.475,335	45	528.275,853 639.473,685	8.876	45	528.275,853 639.473,685	46	528.291,81 639.471,146	16.158
46	528.291,81 639.471,146	47	528.304,193 639.469,035	12.562	47	528.304,193 639.469,035	48	528.311,708 639.467,209	7.734	48	528.311,708 639.467,209	49	528.314,94 639.470,81	4.839
49	528.314,94 639.470,81	50	528.316,35 639.472,77	2.414	50	528.316,35 639.472,77	51	528.322,43 639.480,93	10.176	51	528.322,43 639.480,93	52	528.324,64 639.483,78	3.606
52	528.324,64 639.483,78	53	528.328,17 639.487,63	5.223	53	528.328,17 639.487,63	1	528.323,381 639.488,77	4.923					

** Lungimile segmentelor sunt determinate în planul de proiecție Stereo 70 și sunt rotunjite la 1 milimetru.

*** Distanța dintre puncte este formată din segmente cumulate ce sunt mai mici decât valoarea 1 milimetru.

**DATE DESPRE IMOBILUL NR. 329**

Oficiul de Cadastru și Publicitate Imobiliară SUCEAVA
Biroul de Cadastru și Publicitate Imobiliară Vatra Dornei

A. Partea I. Descrierea imobilului

TEREN Intravilan

Adresa: Loc. Panaci, Jud. Suceava

Nr. Crt	Nr cadastral Nr. topografic	Suprafața* (mp)	Observații / Referințe
A1	32021	4.867	Sector cadastral:7 Teren imprejmuit;

Construcții

Crt	Nr cadastral Nr. topografic	Adresa	Observații / Referințe
A1.1	32021-C1	Loc. Panaci, Jud. Suceava	Nr. niveluri:2; S. construita la sol:70 mp; Casa edificata in anul 1972 din lemn fara lift si fara CPE
A1.2	32021-C2	Loc. Panaci, Jud. Suceava	Nr. niveluri:1; S. construita la sol:18 mp; Anexa edificata in anul 1985 din lemn fara lift si fara CPE
A1.3	32021-C3	Loc. Panaci, Jud. Suceava	Nr. niveluri:1; S. construita la sol:42 mp; Anexa edificata in anul 1985 din lemn fara lift si fara CPE

B. Partea II. Proprietari și acte

Inscrieri privitoare la dreptul de proprietate și alte drepturi reale		Referințe
14981 / 22/12/2016		
Act Administrativ nr. 1208, din 30/06/2016 emis de Comisia Judeteana Suceava;		
B1	Intabulare, drept de PROPRIETATE, dobandit prin Reconstituire, cota actuala 1/1, cota initiala 1/1 1) LUTANIUC MIHAIL	A1
Act Administrativ nr. 6019, din 20/12/2016 emis de Comuna Panaci;		
B2	Intabulare, drept de PROPRIETATE, dobandit prin Construire, cota actuala 1/1, cota initiala 1/1 1) LUTANIUC MIHAIL	A1.1, A1.2, A1.3

C. Partea III. SARCINI .

Inscrieri privind dezmembramintele dreptului de proprietate, drepturi reale de garanție și sarcini	Referințe
NU SUNT	

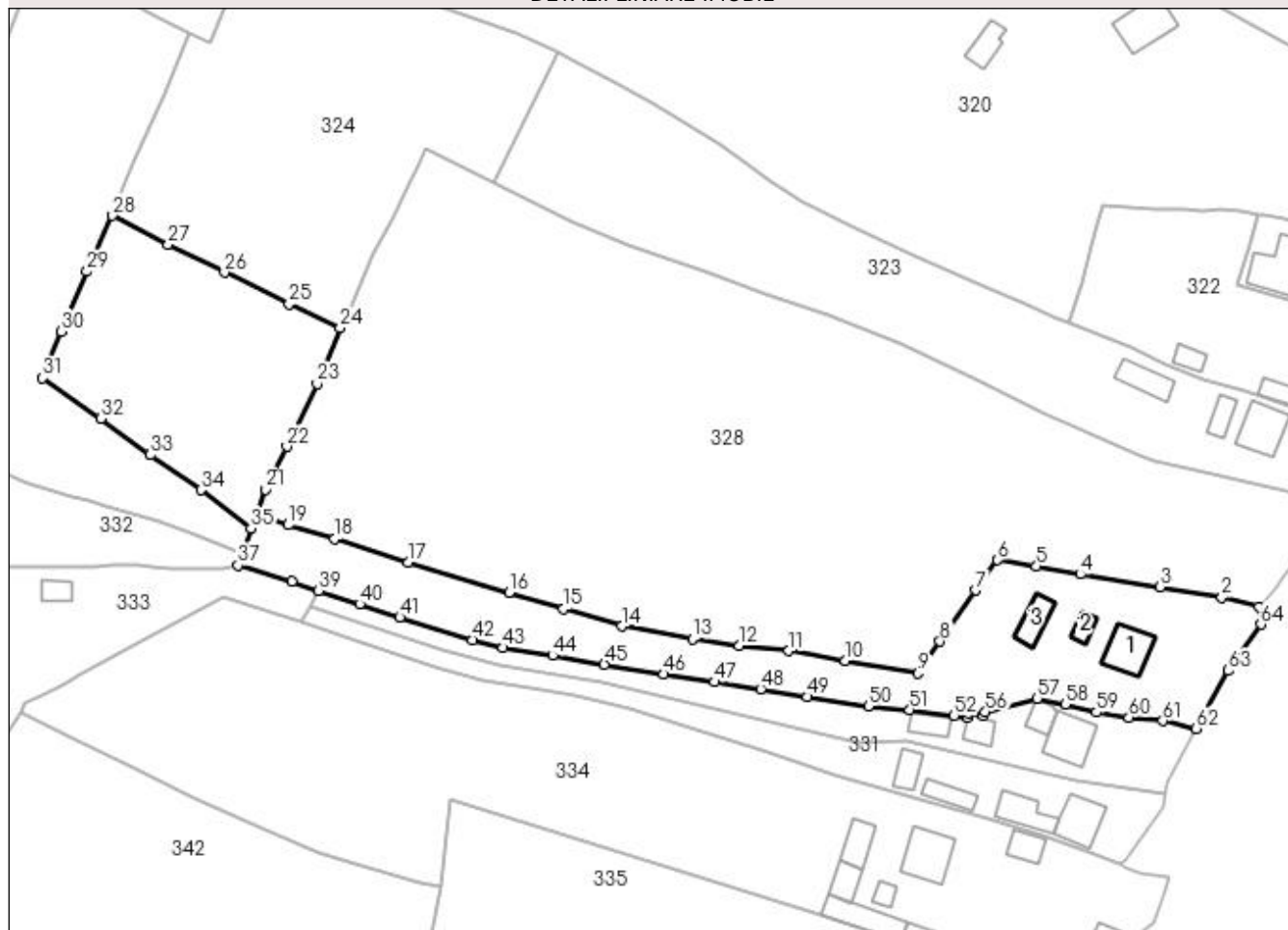
Anexa Nr. 1 La Partea I

Teren

Nr cadastral	Suprafața (mp)*	Observații / Referințe
32021	4.867	

* Suprafața este determinată în planul de proiecție Stereo 70.

DETALII LINIARE IMOBIL



Date referitoare la teren

Crt	Categorie folosință	Intravilan	Suprafața (mp)	Tarla	Parcelă	Nr. topo	Observații / Referințe
1	curți constructii	DA	496	-	-	-	
2	faneata	DA	4.371	-	-	-	

Date referitoare la construcții

Crt	Număr	Destinație construcție	Supraf. (mp)	Situație juridică	Observații / Referințe
A1.1	32021-C1	construcții de locuințe	70	Cu acte	Nr. niveluri:2; S. construita la sol:70 mp; Casa edificata in anul 1972 din lemn fara lift si fara CPE
A1.2	32021-C2	construcții anexa	18	Cu acte	Nr. niveluri:1; S. construita la sol:18 mp; Anexa edificata in anul 1985 din lemn fara lift si fara CPE
A1.3	32021-C3	construcții anexa	42	Cu acte	Nr. niveluri:1; S. construita la sol:42 mp; Anexa edificata in anul 1985 din lemn fara lift si fara CPE

Lungime Segmente

1) Valorile lungimilor segmentelor sunt obținute din proiecție în plan.

Punct început	X / Y	Punct sfârșit	X / Y	Lungime segment	Punct început	X / Y	Punct sfârșit	X / Y	Lungime segment	Punct început	X / Y	Punct sfârșit	X / Y	Lungime segment
1	528.311,708 639.467,209	2	528.304,193 639.469,035	7.734	2	528.304,193 639.469,035	3	528.291,81 639.471,146	12.56 2	3	528.291,81 639.471,146	4	528.275,853 639.473,685	16.15 8

Punct început	X / Y	Punct sfârșit	X / Y	Lungime segment	Punct început	X / Y	Punct sfârșit	X / Y	Lungime segment	Punct început	X / Y	Punct sfârșit	X / Y	Lungime segment
4	528.275,853 639.473,685	5	528.267,132 639.475,335	8.876	5	528.267,132 639.475,335	6	528.259,376 639.476,536	7.848	6	528.259,376 639.476,536	7	528.255,017 639.470,5	7.445
7	528.255,017 639.470,5	8	528.247,801 639.460,285	12.507	8	528.247,801 639.460,285	9	528.243,479 639.453,882	7.725	9	528.243,479 639.453,882	10	528.228,91 639.456,457	14.795
10	528.228,91 639.456,457	11	528.217,559 639.458,361	11.51	11	528.217,559 639.458,361	12	528.207,644 639.459,371	9.966	12	528.207,644 639.459,371	13	528.198,299 639.460,781	9.451
13	528.198,299 639.460,781	14	528.184,214 639.463,331	14.314	14	528.184,214 639.463,331	15	528.172,495 639.466,765	12.212	15	528.172,495 639.466,765	16	528.161,631 639.470,067	11.355
16	528.161,631 639.470,067	17	528.141,508 639.476,106	21.01	17	528.141,508 639.476,106	18	528.126,733 639.480,772	15.494	18	528.126,733 639.480,772	19	528.117,451 639.483,565	9.693
19	528.117,451 639.483,565	20	528.111,35 639.485,747	6.479	20	528.111,35 639.485,747	21	528.112,97 639.490,646	5.16	21	528.112,97 639.490,646	22	528.117,167 639.499,246	9.569
22	528.117,167 639.499,246	23	528.123,241 639.511,779	13.927	23	528.123,241 639.511,779	24	528.127,83 639.522,946	12.073	24	528.127,83 639.522,946	25	528.117,609 639.527,736	11.288
25	528.117,609 639.527,736	26	528.104,681 639.534,053	14.389	26	528.104,681 639.534,053	27	528.093,44 639.539,682	12.572	27	528.093,44 639.539,682	28	528.082,306 639.545,393	12.513
28	528.082,306 639.545,393	29	528.077,165 639.534,283	12.242	29	528.077,165 639.534,283	30	528.072,064 639.522,301	13.023	30	528.072,064 639.522,301	31	528.068,295 639.512,921	10.109
31	528.068,295 639.512,921	32	528.079,876 639.504,807	14.141	32	528.079,876 639.504,807	33	528.089,89 639.497,595	12.341	33	528.089,89 639.497,595	34	528.099,972 639.490,561	12.293
34	528.099,972 639.490,561	35	528.109,95 639.482,87	12.598	35	528.109,95 639.482,87	36	528.108,25 639.478,014	5.145	36	528.108,25 639.478,014	37	528.107,378 639.475,525	2.637
37	528.107,378 639.475,525	38	528.118,15 639.472,204	11.272	38	528.118,15 639.472,204	39	528.123,51 639.470,437	5.644	39	528.123,51 639.470,437	40	528.131,721 639.467,731	8.645
40	528.131,721 639.467,731	41	528.139,762 639.465,063	8.472	41	528.139,762 639.465,063	42	528.154,307 639.460,594	15.216	42	528.154,307 639.460,594	43	528.160,42 639.459,019	6.313
43	528.160,42 639.459,019	44	528.170,357 639.457,447	10.061	44	528.170,357 639.457,447	45	528.180,685 639.455,701	10.475	45	528.180,685 639.455,701	46	528.192,584 639.453,732	12.061
46	528.192,584 639.453,732	47	528.202,792 639.452,153	10.329	47	528.202,792 639.452,153	48	528.211,93 639.450,748	9.245	48	528.211,93 639.450,748	49	528.221,22 639.449,191	9.42
49	528.221,22 639.449,191	50	528.233,474 639.447,328	12.395	50	528.233,474 639.447,328	51	528.241,758 639.446,618	8.314	51	528.241,758 639.446,618	52	528.250,652 639.445,426	8.974
52	528.250,652 639.445,426	53	528.253,254 639.444,988	2.639	53	528.253,254 639.444,988	54	528.253,495 639.445,954	0.996	54	528.253,495 639.445,954	55	528.256,483 639.445,334	3.052
55	528.256,483 639.445,334	56	528.256,898 639.446,201	0.961	56	528.256,898 639.446,201	57	528.267,263 639.448,845	10.697	57	528.267,263 639.448,845	58	528.272,892 639.447,688	5.747
58	528.272,892 639.447,688	59	528.279,1 639.446,087	6.411	59	528.279,1 639.446,087	60	528.285,615 639.445,051	6.597	60	528.285,615 639.445,051	61	528.292,393 639.444,376	6.812
61	528.292,393 639.444,376	62	528.299,055 639.442,838	6.837	62	528.299,055 639.442,838	63	528.305,472 639.454,415	13.236	63	528.305,472 639.454,415	64	528.312,01 639.463,696	11.353
64	528.312,01 639.463,696	1	528.311,708 639.467,209	3.526										

** Lungimile segmentelor sunt determinate în planul de proiecție Stereo 70 și sunt rotunjite la 1 milimetru.

*** Distanța dintre puncte este formată din segmente cumulate ce sunt mai mici decât valoarea 1 milimetru.

**DATE DESPRE IMOBILUL NR. 330**

Oficiul de Cadastru și Publicitate Imobiliară SUCEAVA
Biroul de Cadastru și Publicitate Imobiliară Vatra Dornei

A. Partea I. Descrierea imobilului

TEREN Intravilan

Adresa: Loc. Panaci, Jud. Suceava

Nr. Crt	Nr cadastral Nr. topografic	Suprafața* (mp)	Observații / Referințe
A1		1.220	Sector cadastral:7 Teren imprejmuit;

Construcții

Crt	Nr cadastral Nr. topografic	Adresa	Observații / Referințe
A1.1		Loc. Panaci, Jud. Suceava	Nr. niveluri:2; S. construita la sol:75 mp; Locuinta
A1.2		Loc. Panaci, Jud. Suceava	Nr. niveluri:1; S. construita la sol:29 mp; Anexa
A1.3		Loc. Panaci, Jud. Suceava	Nr. niveluri:1; S. construita la sol:28 mp; Anexa
A1.4		Loc. Panaci, Jud. Suceava	Nr. niveluri:1; S. construita la sol:32 mp; Anexa

B. Partea II. Proprietari și acte

Inscrieri privitoare la dreptul de proprietate și alte drepturi reale		Referințe
330 / 02/12/2022		
Act Normativ nr. 7, din 13/03/1996 emis de PARLAMENTUL ROMANIEI;		
B1	Intabulare, drept de PROPRIETATE, dobandit prin Lege, cota actuala 1/1 1) NEIDENTIFICAT NEIDENTIFICAT	A1
Act Administrativ nr. 6036, din 21/11/2022 emis de Primaria Comunei Panaci;		
B2	Se noteaza posesia factica in favoarea lui 1) UNGUREANU SAVIN-NICOLAE	A1
Act Administrativ nr. 6190, din 28/11/2022 emis de Primaria Comunei Panaci;		
B3	Intabulare, drept de PROPRIETATE, dobandit prin Lege, cota actuala 1/1 1) UNGUREANU SAVIN-NICOLAE	A1.1, A1.2, A1.3, A1.4

C. Partea III. SARCINI .

Inscrieri privind dezmembramintele dreptului de proprietate, drepturi reale de garanție și sarcini	Referințe
NU SUNT	

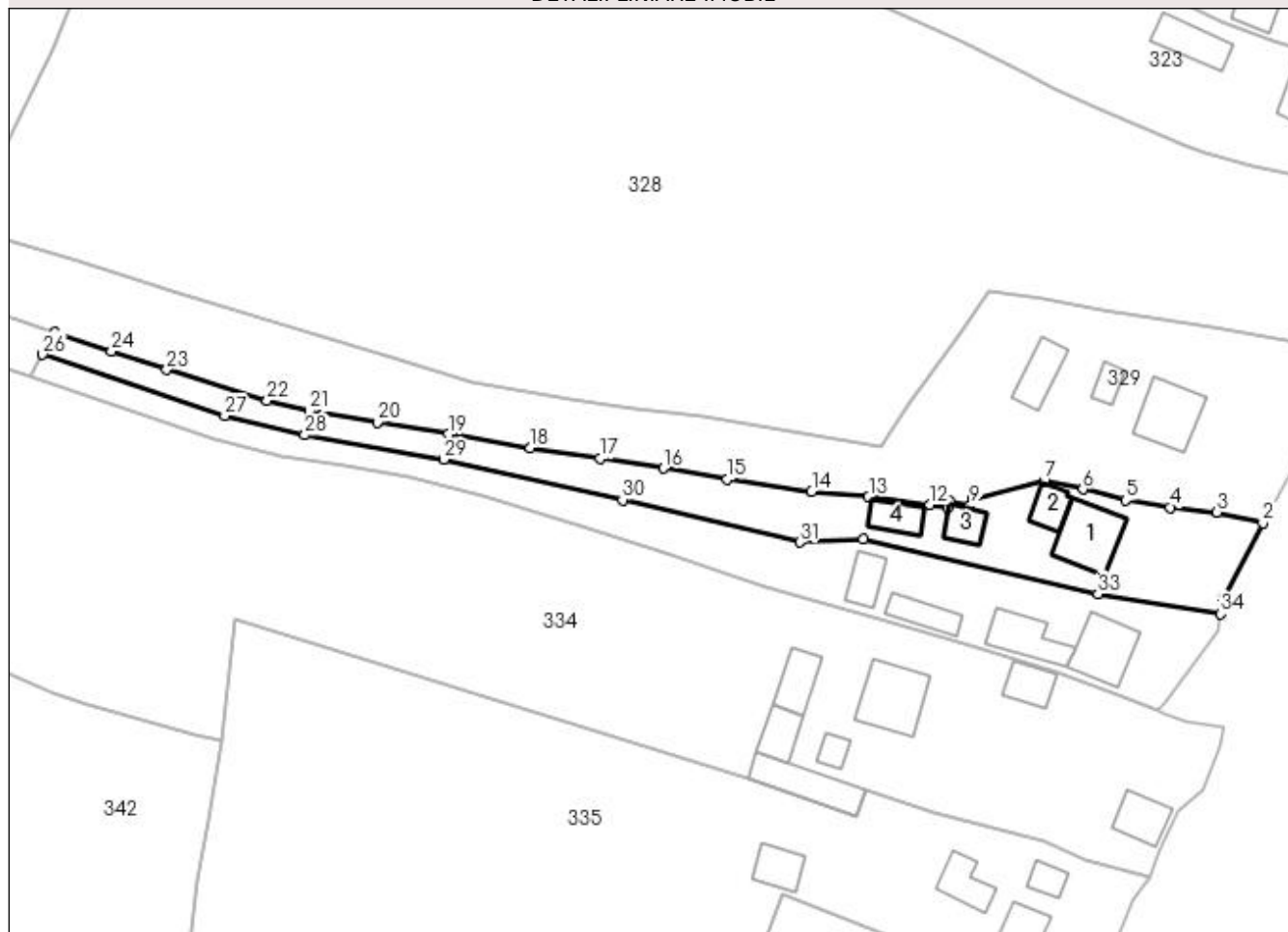
Anexa Nr. 1 La Partea I

Teren

Nr cadastral	Suprafața (mp)*	Observații / Referințe
	1.220	

* Suprafața este determinată în planul de proiecție Stereo 70.

DETALII LINIARE IMOBIL



Date referitoare la teren

Crt	Categorie folosință	Intra vilan	Suprafața (mp)	Tarla	Parcelă	Nr. topo	Observații / Referințe
1	curți construcții	DA	600	-	-	-	
2	faneata	DA	620	-	-	-	

Date referitoare la construcții

Crt	Număr	Destinație construcție	Supraf. (mp)	Situație juridică	Observații / Referințe
A1.1		construcții de locuințe	75	Cu acte	Nr. niveluri:2; S. construita la sol:75 mp; Locuinta
A1.2		construcții anexa	29	Cu acte	Nr. niveluri:1; S. construita la sol:29 mp; Anexa
A1.3		construcții anexa	28	Cu acte	Nr. niveluri:1; S. construita la sol:28 mp; Anexa
A1.4		construcții anexa	32	Cu acte	Nr. niveluri:1; S. construita la sol:32 mp; Anexa

Lungime Segmente

1) Valorile lungimilor segmentelor sunt obținute din proiecție în plan.

Punct început	X / Y	Punct sfârșit	X / Y	Lungime segment (** (m))	Punct început	X / Y	Punct sfârșit	X / Y	Lungime segment (** (m))
---------------	-------	---------------	-------	--------------------------	---------------	-------	---------------	-------	--------------------------

Punct început	X / Y	Punct sfârșit	X / Y	Lungime segment (** (m)
1	528.293,36 639.431,97	2	528.299,055 639.442,838	12.27
3	528.292,393 639.444,376	4	528.285,615 639.445,051	6.812
5	528.279,1 639.446,087	6	528.272,892 639.447,688	6.411
7	528.267,263 639.448,845	8	528.256,898 639.446,201	10.697
9	528.256,483 639.445,334	10	528.253,495 639.445,954	3.052
11	528.253,254 639.444,988	12	528.250,652 639.445,426	2.639
13	528.241,758 639.446,618	14	528.233,474 639.447,328	8.314
15	528.221,22 639.449,191	16	528.211,93 639.450,748	9.42
17	528.202,792 639.452,153	18	528.192,584 639.453,732	10.329
19	528.180,685 639.455,701	20	528.170,357 639.457,447	10.475
21	528.160,42 639.459,019	22	528.154,307 639.460,594	6.313
23	528.139,762 639.465,063	24	528.131,721 639.467,731	8.472
25	528.123,51 639.470,437	26	528.121,707 639.467,251	3.661
27	528.148,192 639.458,375	28	528.159,81 639.455,554	11.956
29	528.180,031 639.452,007	30	528.206,006 639.446,163	26.624
31	528.231,741 639.440,001	32	528.240,951 639.440,477	9.222
33	528.275,076 639.432,509	34	528.292,925 639.429,605	18.084

Punct început	X / Y	Punct sfârșit	X / Y	Lungime segment (** (m)
2	528.299,055 639.442,838	3	528.292,393 639.444,376	6.837
4	528.285,615 639.445,051	5	528.279,1 639.446,087	6.597
6	528.272,892 639.447,688	7	528.267,263 639.448,845	5.747
8	528.256,898 639.446,201	9	528.256,483 639.445,334	0.961
10	528.253,495 639.445,954	11	528.253,254 639.444,988	0.996
12	528.250,652 639.445,426	13	528.241,758 639.446,618	8.974
14	528.233,474 639.447,328	15	528.221,22 639.449,191	12.395
16	528.211,93 639.450,748	17	528.202,792 639.452,153	9.245
18	528.192,584 639.453,732	19	528.180,685 639.455,701	12.061
20	528.170,357 639.457,447	21	528.160,42 639.459,019	10.061
22	528.154,307 639.460,594	23	528.139,762 639.465,063	15.216
24	528.131,721 639.467,731	25	528.123,51 639.470,437	8.645
26	528.121,707 639.467,251	27	528.148,192 639.458,375	27.933
28	528.159,81 639.455,554	29	528.180,031 639.452,007	20.53
30	528.206,006 639.446,163	31	528.231,741 639.440,001	26.462
32	528.240,951 639.440,477	33	528.275,076 639.432,509	35.043
34	528.292,925 639.429,605	1	528.293,36 639.431,97	2.405

** Lungimile segmentelor sunt determinate în planul de proiecție Stereo 70 și sunt rotunjite la 1 milimetru.

*** Distanța dintre puncte este formată din segmente cumulate ce sunt mai mici decât valoarea 1 milimetru.

**DATE DESPRE IMOBILUL NR. 331**

Oficiul de Cadastru și Publicitate Imobiliară SUCEAVA
Biroul de Cadastru și Publicitate Imobiliară Vatra Dornei

A. Partea I. Descrierea imobilului

TEREN Intravilan

Adresa: Loc. Panaci, Jud. Suceava

Nr. Crt	Nr cadastral Nr. topografic	Suprafața* (mp)	Observații / Referințe
A1		1.220	Sector cadastral:7 Teren imprejmuit;

Construcții

Crt	Nr cadastral Nr. topografic	Adresa	Observații / Referințe
A1.1		Loc. Panaci, Jud. Suceava	Nr. niveluri:2; S. construita la sol:68 mp; Locuinta
A1.2		Loc. Panaci, Jud. Suceava	Nr. niveluri:1; S. construita la sol:56 mp; Anexa
A1.3		Loc. Panaci, Jud. Suceava	Nr. niveluri:1; S. construita la sol:35 mp; Anexa
A1.4		Loc. Panaci, Jud. Suceava	Nr. niveluri:1; S. construita la sol:32 mp; Anexa

B. Partea II. Proprietari și acte

Inscrieri privitoare la dreptul de proprietate și alte drepturi reale		Referințe
331 / 02/12/2022		
Act Normativ nr. 7, din 13/03/1996 emis de PARLAMENTUL ROMANIEI;		
B1	Intabulare, drept de PROPRIETATE, dobandit prin Lege, cota actuala 1/1 1) NEIDENTIFICAT NEIDENTIFICAT	A1
Act Administrativ nr. 6032, din 21/11/2022 emis de Primaria Comunei Panaci;		
B2	Se noteaza posesia factica in favoarea lui 1) UNGUREANU VALENTIN 2) UNGUREANU GEORGETA	A1
Act Administrativ nr. 6190, din 28/11/2022 emis de Primaria Comunei Panaci;		
B3	Intabulare, drept de PROPRIETATE, dobandit prin Lege, cota actuala 1/1 1) UNGUREANU GEORGETA 2) UNGUREANU VALENTIN	A1.1, A1.2, A1.3, A1.4

C. Partea III. SARCINI .

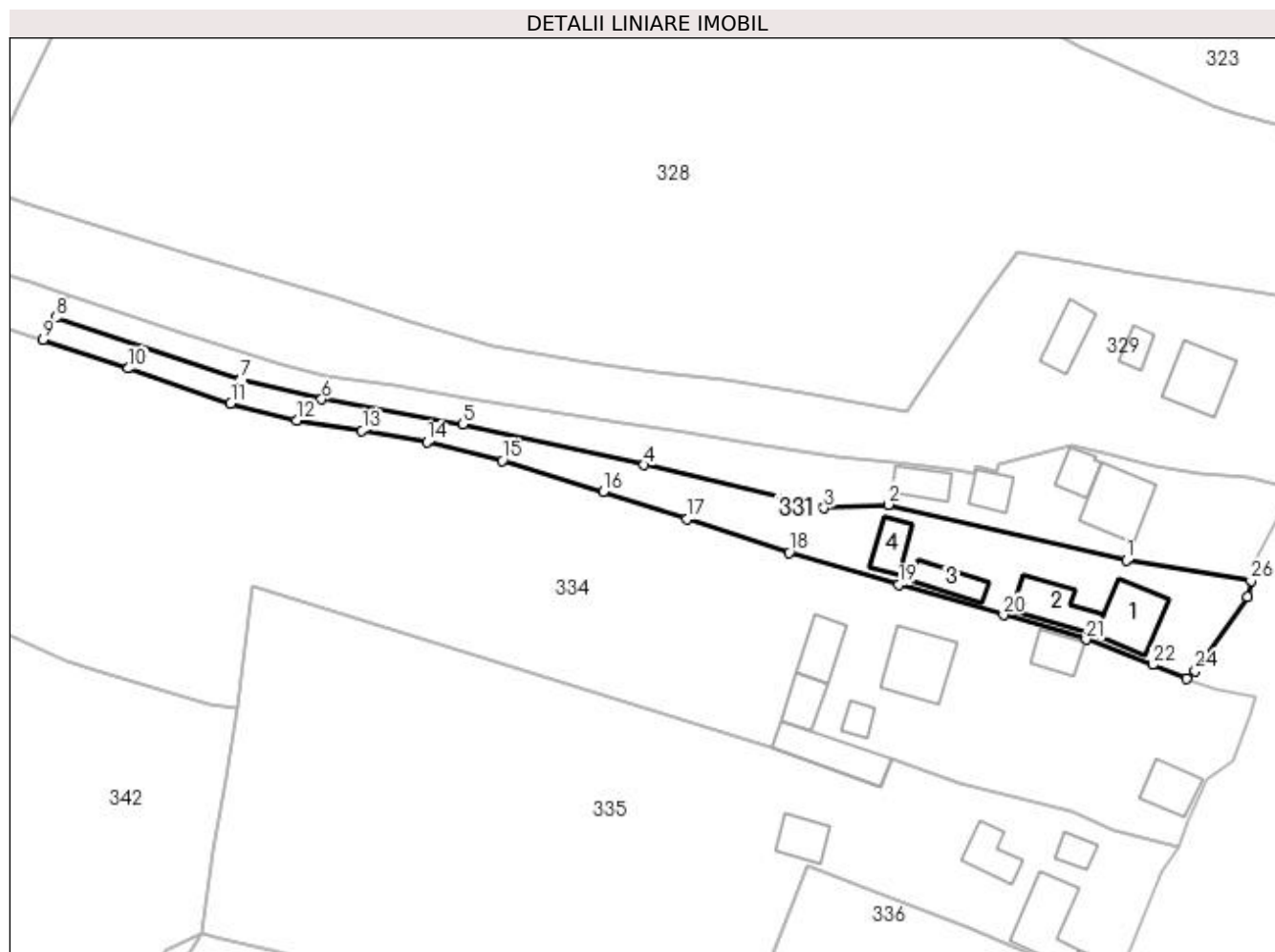
Inscrieri privind dezmembramintele dreptului de proprietate, drepturi reale de garanție și sarcini	Referințe
NU SUNT	

Anexa Nr. 1 La Partea I

Teren

Nr cadastral	Suprafața (mp)*	Observații / Referințe
	1.220	

* Suprafața este determinată în planul de proiecție Stereo 70.



Date referitoare la teren

Crt	Categorie folosință	Intra vilan	Suprafața (mp)	Tarla	Parcelă	Nr. topo	Observații / Referințe
1	curți constructii	DA	600	-	-	-	
2	faneata	DA	620	-	-	-	

Date referitoare la construcții

Crt	Număr	Destinație construcție	Supraf. (mp)	Situație juridică	Observații / Referințe
A1.1		construcții de locuințe	68	Cu acte	Nr. niveluri:2; S. construita la sol:68 mp; Locuinta
A1.2		construcții anexa	56	Cu acte	Nr. niveluri:1; S. construita la sol:56 mp; Anexa
A1.3		construcții anexa	35	Cu acte	Nr. niveluri:1; S. construita la sol:35 mp; Anexa
A1.4		construcții anexa	32	Cu acte	Nr. niveluri:1; S. construita la sol:32 mp; Anexa

Lungime Segmente

1) Valorile lungimilor segmentelor sunt obținute din proiecție în plan.

Punct început	X / Y	Punct sfârșit	X / Y	Lungime segment (** (m)	Punct început	X / Y	Punct sfârșit	X / Y	Lungime segment (** (m)
---------------	-------	---------------	-------	-------------------------	---------------	-------	---------------	-------	-------------------------

Punct început	X / Y	Punct sfârșit	X / Y	Lungime segment (** (m)
1	528.275,076 639.432,509	2	528.240,951 639.440,477	35.043
3	528.231,741 639.440,001	4	528.206,006 639.446,163	26.462
5	528.180,031 639.452,007	6	528.159,81 639.455,554	20.53
7	528.148,192 639.458,375	8	528.121,707 639.467,251	27.933
9	528.119,905 639.464,064	10	528.132,106 639.459,979	12.867
11	528.146,772 639.454,974	12	528.156,202 639.452,547	9.737
13	528.165,589 639.451,111	14	528.174,884 639.449,418	9.448
15	528.185,693 639.446,758	16	528.200,136 639.442,341	15.103
17	528.212,171 639.438,437	18	528.226,753 639.433,633	15.353
19	528.242,433 639.429,018	20	528.257,478 639.424,681	15.658
21	528.269,281 639.421,179	22	528.278,816 639.417,568	10.196
23	528.283,651 639.415,63	24	528.284,92 639.416,71	1.666
25	528.292,49 639.427,24	26	528.292,925 639.429,605	2.405

Punct început	X / Y	Punct sfârșit	X / Y	Lungime segment (** (m)
2	528.240,951 639.440,477	3	528.231,741 639.440,001	9.222
4	528.206,006 639.446,163	5	528.180,031 639.452,007	26.624
6	528.159,81 639.455,554	7	528.148,192 639.458,375	11.956
8	528.121,707 639.467,251	9	528.119,905 639.464,064	3.661
10	528.132,106 639.459,979	11	528.146,772 639.454,974	15.497
12	528.156,202 639.452,547	13	528.165,589 639.451,111	9.496
14	528.174,884 639.449,418	15	528.185,693 639.446,758	11.131
16	528.200,136 639.442,341	17	528.212,171 639.438,437	12.652
18	528.226,753 639.433,633	19	528.242,433 639.429,018	16.345
20	528.257,478 639.424,681	21	528.269,281 639.421,179	12.312
22	528.278,816 639.417,568	23	528.283,651 639.415,63	5.209
24	528.284,92 639.416,71	25	528.292,49 639.427,24	12.969
26	528.292,925 639.429,605	1	528.275,076 639.432,509	18.084

** Lungimile segmentelor sunt determinate în planul de proiecție Stereo 70 și sunt rotunjite la 1 milimetru.

*** Distanța dintre puncte este formată din segmente cumulate ce sunt mai mici decât valoarea 1 milimetru.

**DATE DESPRE IMOBILUL NR. 332**

Oficiul de Cadastru și Publicitate Imobiliară SUCEAVA
Biroul de Cadastru și Publicitate Imobiliară Vatra Dornei

A. Partea I. Descrierea imobilului

TEREN Intravilan

Adresa: Loc. Panaci, Jud. Suceava

Nr. Crt	Nr cadastral Nr. topografic	Suprafața* (mp)	Observații / Referințe
A1		1.920	Sector cadastral:7 Teren imprejmuit;

B. Partea II. Proprietari și acte

Inscrieri privitoare la dreptul de proprietate și alte drepturi reale		Referințe
332 / 02/12/2022		
Act Normativ nr. 7, din 13/03/1996 emis de PARLAMENTUL ROMANIEI;		
B1	Intabulare, drept de PROPRIETATE, dobândit prin Lege, cota actuala 1/1 1) NEIDENTIFICAT NEIDENTIFICAT	A1
Act Administrativ nr. 6037, din 21/11/2022 emis de Primaria Comunei Panaci;		
B2	Se noteaza posesia factica in favoarea lui 1) UNGUREANU SAVIN-NICOLAE	A1

C. Partea III. SARCINI .

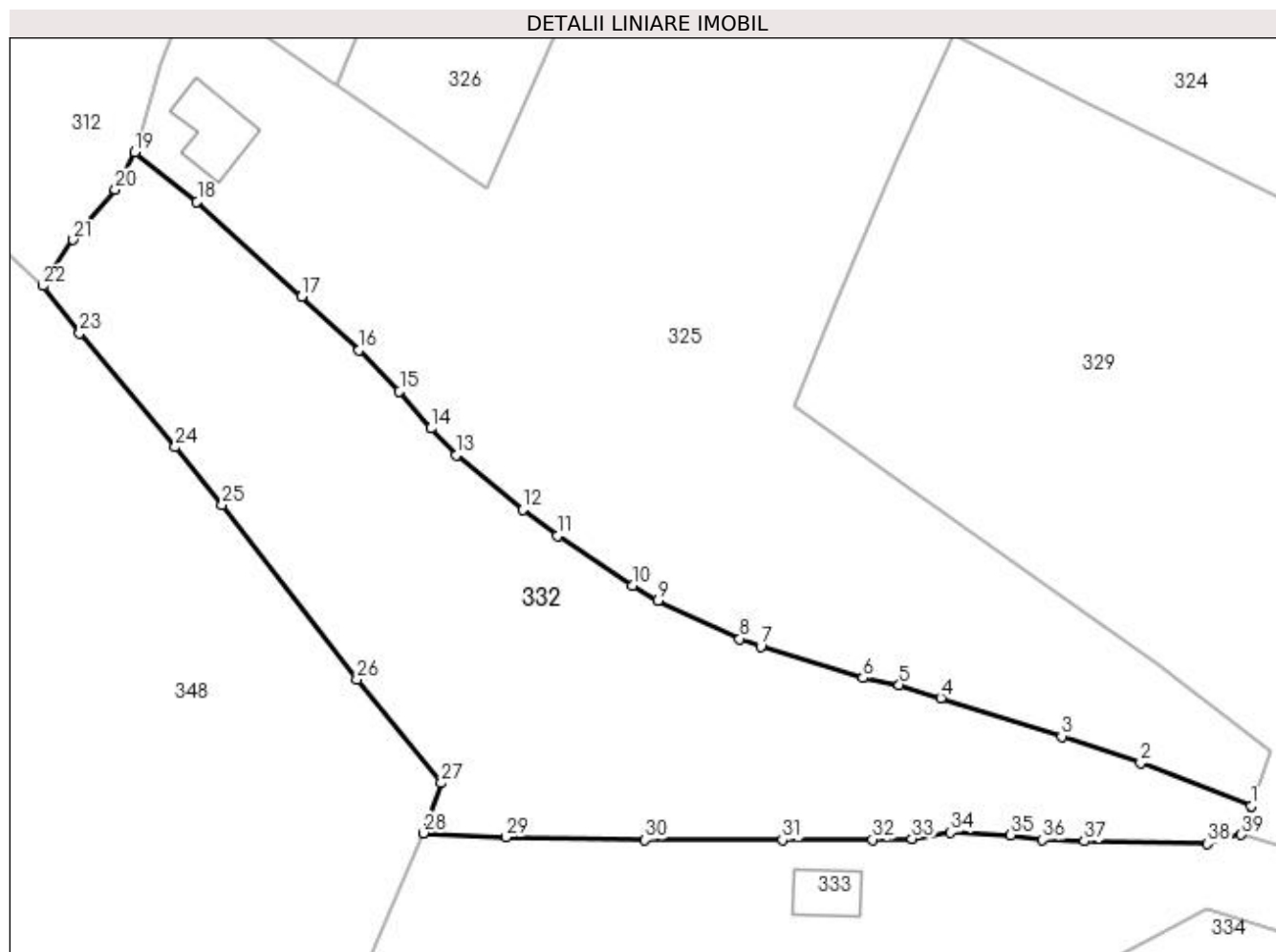
Inscrieri privind dezmembramintele dreptului de proprietate, drepturi reale de garanție și sarcini	Referințe
NU SUNT	

Anexa Nr. 1 La Partea I

Teren

Nr cadastral	Suprafața (mp)*	Observații / Referințe
	1.920	

* Suprafața este determinată în planul de proiecție Stereo 70.



Date referitoare la teren

Crt	Categorie folosință	Intra vilan	Suprafața (mp)	Tarla	Parcelă	Nr. topo	Observații / Referințe
1	faneata	DA	1.920	-	-	-	

Lungime Segmente

1) Valorile lungimilor segmentelor sunt obținute din proiecție în plan.

Punct început	X / Y	Punct sfârșit	X / Y	Lungime segment (** (m)
1	528.108,25 639.478,014	2	528.098,61 639.481,78	10.35
3	528.091,7 639.484,11	4	528.081,14 639.487,47	11.082
5	528.077,51 639.488,62	6	528.074,35 639.489,22	3.216
7	528.065,41 639.491,95	8	528.063,57 639.492,63	1.962
9	528.056,45 639.495,98	10	528.054,19 639.497,27	2.602

Punct început	X / Y	Punct sfârșit	X / Y	Lungime segment (** (m)
2	528.098,61 639.481,78	3	528.091,7 639.484,11	7.292
4	528.081,14 639.487,47	5	528.077,51 639.488,62	3.808
6	528.074,35 639.489,22	7	528.065,41 639.491,95	9.348
8	528.063,57 639.492,63	9	528.056,45 639.495,98	7.869
10	528.054,19 639.497,27	11	528.047,65 639.501,62	7.855

Punct început	X / Y	Punct sfârșit	X / Y	Lungime segment (** (m))
11	528.047,65 639.501,62	12	528.044,62 639.503,91	3.798
13	528.038,82 639.508,66	14	528.036,59 639.511,01	3.24
15	528.033,85 639.514,23	16	528.030,33 639.517,86	5.056
17	528.025,32 639.522,52	18	528.016,16 639.530,8	12.348
19	528.010,736 639.535,114	20	528.009,015 639.531,868	3.674
21	528.005,352 639.527,471	22	528.002,72 639.523,46	4.797
23	528.005,91 639.519,34	24	528.014,26 639.509,38	12.997
25	528.018,38 639.504,34	26	528.030,13 639.489,07	19.267
27	528.037,51 639.480,04	28	528.035,91 639.475,67	4.654
29	528.043,14 639.475,33	30	528.055,3 639.475,08	12.163
31	528.067,32 639.475,07	32	528.075,18 639.475,11	7.86
33	528.078,63 639.475,17	34	528.082,0 639.475,74	3.418
35	528.087,26 639.475,52	36	528.090,03 639.475,07	2.806
37	528.093,69 639.474,95	38	528.104,45 639.474,75	10.762
39	528.107,378 639.475,525	1	528.108,25 639.478,014	2.637

Punct început	X / Y	Punct sfârșit	X / Y	Lungime segment (** (m))
12	528.044,62 639.503,91	13	528.038,82 639.508,66	7.497
14	528.036,59 639.511,01	15	528.033,85 639.514,23	4.228
16	528.030,33 639.517,86	17	528.025,32 639.522,52	6.842
18	528.016,16 639.530,8	19	528.010,736 639.535,114	6.93
20	528.009,015 639.531,868	21	528.005,352 639.527,471	5.723
22	528.002,72 639.523,46	23	528.005,91 639.519,34	5.211
24	528.014,26 639.509,38	25	528.018,38 639.504,34	6.51
26	528.030,13 639.489,07	27	528.037,51 639.480,04	11.662
28	528.035,91 639.475,67	29	528.043,14 639.475,33	7.238
30	528.055,3 639.475,08	31	528.067,32 639.475,07	12.02
32	528.075,18 639.475,11	33	528.078,63 639.475,17	3.451
34	528.082,0 639.475,74	35	528.087,26 639.475,52	5.265
36	528.090,03 639.475,07	37	528.093,69 639.474,95	3.662
38	528.104,45 639.474,75	39	528.107,378 639.475,525	3.029

** Lungimile segmentelor sunt determinate în planul de proiecție Stereo 70 și sunt rotunjite la 1 milimetru.

*** Distanța dintre puncte este formată din segmente cumulate ce sunt mai mici decât valoarea 1 milimetru.

**DATE DESPRE IMOBILUL NR. 333**

Oficiul de Cadastru și Publicitate Imobiliară SUCEAVA
Biroul de Cadastru și Publicitate Imobiliară Vatra Dornei

A. Partea I. Descrierea imobilului

TEREN Intravilan

Adresa: Loc. Panaci, Jud. Suceava

Nr. Crt	Nr cadastral Nr. topografic	Suprafața* (mp)	Observații / Referințe
A1		2.762	Sector cadastral:7 Teren imprejmuit;

Construcții

Crt	Nr cadastral Nr. topografic	Adresa	Observații / Referințe
A1.1		Loc. Panaci, Jud. Suceava	Nr. niveluri:1; S. construita la sol:24 mp; Anexa

B. Partea II. Proprietari și acte

Inscrieri privitoare la dreptul de proprietate și alte drepturi reale		Referințe
333 / 02/12/2022		
Act Normativ nr. 7, din 13/03/1996 emis de PARLAMENTUL ROMANIEI;		
B1	Intabulare, drept de PROPRIETATE, dobandit prin Lege, cota actuala 1/1 1) NEIDENTIFICAT NEIDENTIFICAT	A1
Act Administrativ nr. 6033, din 21/11/2022 emis de Primaria Comunei Panaci;		
B2	Se noteaza posesia factica in favoarea lui 1) UNGUREANU VALENTIN 2) UNGUREANU GEORGETA	A1
Act Administrativ nr. 6190, din 28/11/2022 emis de Primaria Comunei Panaci;		
B3	Intabulare, drept de PROPRIETATE, dobandit prin Lege, cota actuala 1/1 1) UNGUREANU GEORGETA 2) UNGUREANU VALENTIN	A1.1

C. Partea III. SARCINI .

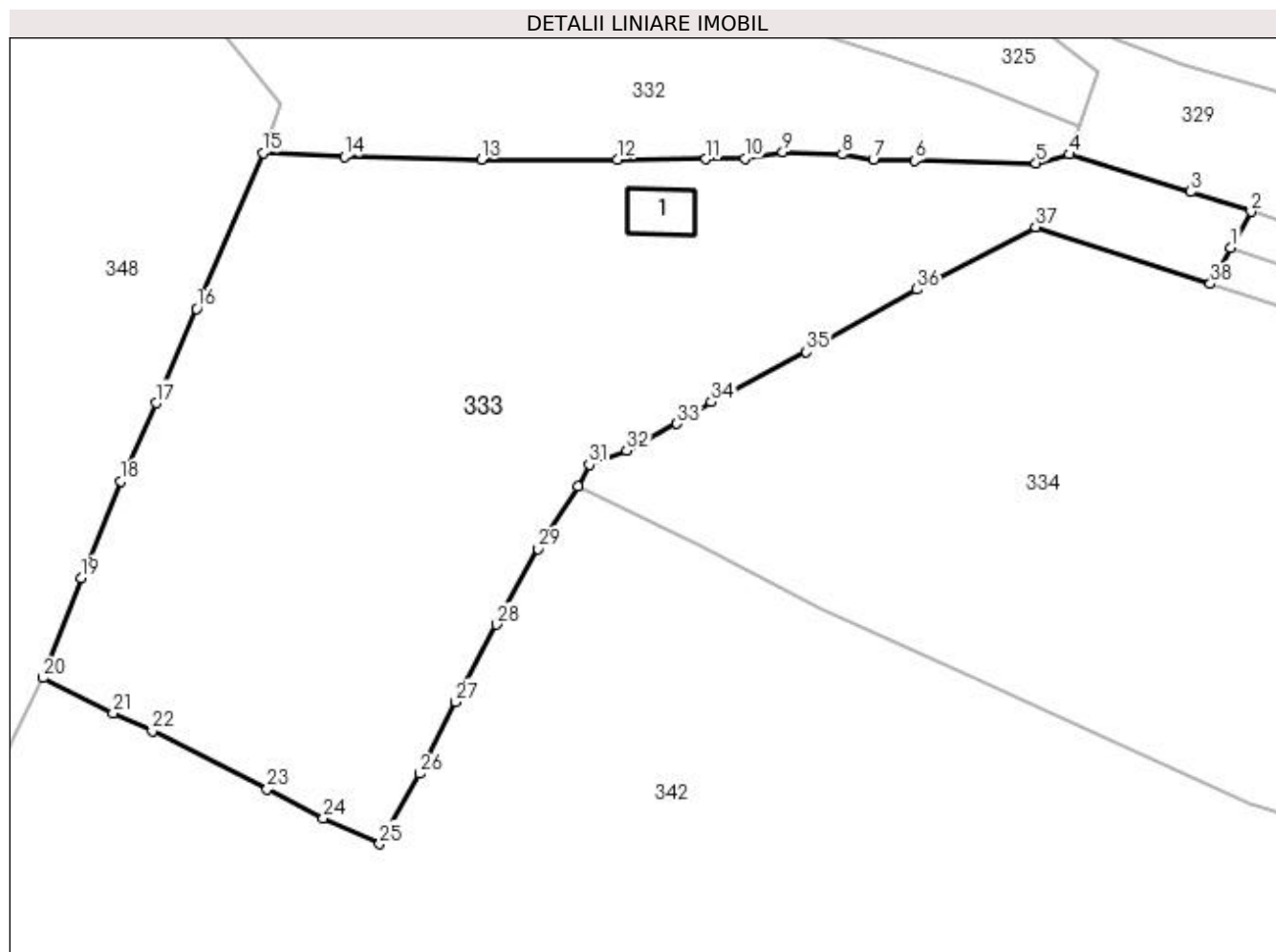
Inscrieri privind dezmembramintele dreptului de proprietate, drepturi reale de garanție și sarcini	Referințe
NU SUNT	

Anexa Nr. 1 La Partea I

Teren

Nr cadastral	Suprafața (mp)*	Observații / Referințe
	2.762	

* Suprafața este determinată în planul de proiecție Stereo 70.



Date referitoare la teren

Crt	Categorie folosință	Intra vilan	Suprafața (mp)	Tarla	Parcelă	Nr. topo	Observații / Referințe
1	faneata	DA	2.762	-	-	-	

Date referitoare la construcții

Crt	Număr	Destinație construcție	Supraf. (mp)	Situație juridică	Observații / Referințe
A1.1		construcții anexa	24	Cu acte	Nr. niveluri:1; S. construita la sol:24 mp; Anexa

Lungime Segmente

1) Valorile lungimilor segmentelor sunt obținute din proiecție în plan.

Punct început	X / Y	Punct sfârșit	X / Y	Lungime segment (** (m)
1	528.121,707 639.467,251	2	528.123,51 639.470,437	3.661
3	528.118,15 639.472,204	4	528.107,378 639.475,525	11.272
5	528.104,45 639.474,75	6	528.093,69 639.474,95	10.762
7	528.090,03 639.475,07	8	528.087,26 639.475,52	2.806

Punct început	X / Y	Punct sfârșit	X / Y	Lungime segment (** (m)
2	528.123,51 639.470,437	3	528.118,15 639.472,204	5.644
4	528.107,378 639.475,525	5	528.104,45 639.474,75	3.029
6	528.093,69 639.474,95	7	528.090,03 639.475,07	3.662
8	528.087,26 639.475,52	9	528.082,0 639.475,74	5.265

Punct început	X / Y	Punct sfârșit	X / Y	Lungime segment (** (m)
9	528.082,0 639.475,74	10	528.078,63 639.475,17	3.418
11	528.075,18 639.475,11	12	528.067,32 639.475,07	7.86
13	528.055,3 639.475,08	14	528.043,14 639.475,33	12.163
15	528.035,91 639.475,67	16	528.030,02 639.461,86	15.014
17	528.026,46 639.453,49	18	528.023,33 639.446,57	7.595
19	528.019,78 639.437,99	20	528.016,43 639.429,12	9.482
21	528.022,64 639.425,99	22	528.026,11 639.424,41	3.813
23	528.036,29 639.419,29	24	528.041,27 639.416,73	5.599
25	528.046,26 639.414,42	26	528.049,8 639.420,66	7.174
27	528.052,99 639.427,02	28	528.056,6 639.433,86	7.734
29	528.060,32 639.440,54	30	528.063,84 639.446,09	6.572
31	528.064,85 639.448,03	32	528.068,142 639.449,292	3.526
33	528.072,625 639.451,651	34	528.075,683 639.453,563	3.607
35	528.084,095 639.458,024	36	528.093,882 639.463,549	11.239
37	528.104,399 639.469,083	38	528.119,905 639.464,064	16.298

Punct început	X / Y	Punct sfârșit	X / Y	Lungime segment (** (m)
10	528.078,63 639.475,17	11	528.075,18 639.475,11	3.451
12	528.067,32 639.475,07	13	528.055,3 639.475,08	12.02
14	528.043,14 639.475,33	15	528.035,91 639.475,67	7.238
16	528.030,02 639.461,86	17	528.026,46 639.453,49	9.096
18	528.023,33 639.446,57	19	528.019,78 639.437,99	9.285
20	528.016,43 639.429,12	21	528.022,64 639.425,99	6.954
22	528.026,11 639.424,41	23	528.036,29 639.419,29	11.395
24	528.041,27 639.416,73	25	528.046,26 639.414,42	5.499
26	528.049,8 639.420,66	27	528.052,99 639.427,02	7.115
28	528.056,6 639.433,86	29	528.060,32 639.440,54	7.646
30	528.063,84 639.446,09	31	528.064,85 639.448,03	2.187
32	528.068,142 639.449,292	33	528.072,625 639.451,651	5.066
34	528.075,683 639.453,563	35	528.084,095 639.458,024	9.522
36	528.093,882 639.463,549	37	528.104,399 639.469,083	11.884
38	528.119,905 639.464,064	1	528.121,707 639.467,251	3.661

** Lungimile segmentelor sunt determinate în planul de proiecție Stereo 70 și sunt rotunjite la 1 milimetru.

*** Distanța dintre puncte este formată din segmente cumulate ce sunt mai mici decât valoarea 1 milimetru.

**DATE DESPRE IMOBILUL NR. 334**

Oficiul de Cadastru și Publicitate Imobiliară SUCEAVA
Biroul de Cadastru și Publicitate Imobiliară Vatra Dornei

A. Partea I. Descrierea imobilului

TEREN Intravilan

Adresa: Loc. Panaci, Nr. 112, Jud. Suceava

Nr. Crt	Nr cadastral Nr. topografic	Suprafața* (mp)	Observații / Referințe
A1	33093	Din acte: 8.600 Masurata: 6.657	Sector cadastral:7 Teren imprejmuit;

Construcții

Crt	Nr cadastral Nr. topografic	Adresa	Observații / Referințe
A1.1	33093-C1	Loc. Panaci, Nr. 112, Jud. Suceava	Nr. niveluri:2; S. construita la sol:81 mp; S. construita desfasurata:125 mp; casă P+M din lemn , din anul 1958, fără Certificat de performanță energetică, fără lift.
A1.2	33093-C2	Loc. Panaci, Nr. 112, Jud. Suceava	Nr. niveluri:1; S. construita la sol:43 mp; S. construita desfasurata:43 mp; anexă din lemn , din anul 1963, fără Certificat de performanță energetică, fără lift.
A1.3	33093-C3	Loc. Panaci, Nr. 112, Jud. Suceava	Nr. niveluri:1; S. construita la sol:35 mp; S. construita desfasurata:35 mp; anexă din lemn , din anul 1992, fără Certificat de performanță energetică, fără lift.
A1.4	33093-C4	Loc. Panaci, Nr. 112, Jud. Suceava	Nr. niveluri:1; S. construita la sol:69 mp; S. construita desfasurata:69 mp; anexă din lemn , din anul 1985, fără Certificat de performanță energetică, fără lift.
A1.5	33093-C5	Loc. Panaci, Nr. 112, Jud. Suceava	Nr. niveluri:1; S. construita la sol:16 mp; S. construita desfasurata:16 mp; anexă din lemn , din anul 1987, fără Certificat de performanță energetică, fără lift.
A1.6	33093-C6	Loc. Panaci, Nr. 112, Jud. Suceava	Nr. niveluri:1; S. construita la sol:34 mp; S. construita desfasurata:34 mp; anexă din lemn , din anul 2006, fără Certificat de performanță energetică, fără lift.
A1.7	33093-C7	Loc. Panaci, Nr. 112, Jud. Suceava	Nr. niveluri:1; S. construita la sol:43 mp; S. construita desfasurata:43 mp; anexă din lemn , din anul 1992, fără Certificat de performanță energetică, fără lift.

B. Partea II. Proprietari și acte

Inscrieri privitoare la dreptul de proprietate și alte drepturi reale	Referințe
10018 / 09/07/2019	
Act Notarial nr. 34 s, din 09/07/2019 emis de Paziuc Camelia;	
B4 Intabulare, drept de PROPRIETATE, dobandit prin Succesiune, cota actuala 1/8, cota initiala 1/8 1) DANE PETRU	A1, A1.1, A1.2, A1.3, A1.4, A1.5, A1.6, A1.7
Act Notarial nr. 653, din 09/07/2019 emis de Paziuc Camelia;	
B7 Intabulare, drept de PROPRIETATE bun propriu, cu titlu de partaj, dobandit prin Conventie, cota actuala 7/8, cota initiala 7/8 1) DANE PETRU	A1, A1.1, A1.2, A1.3, A1.4, A1.5, A1.6, A1.7

C. Partea III. SARCINI

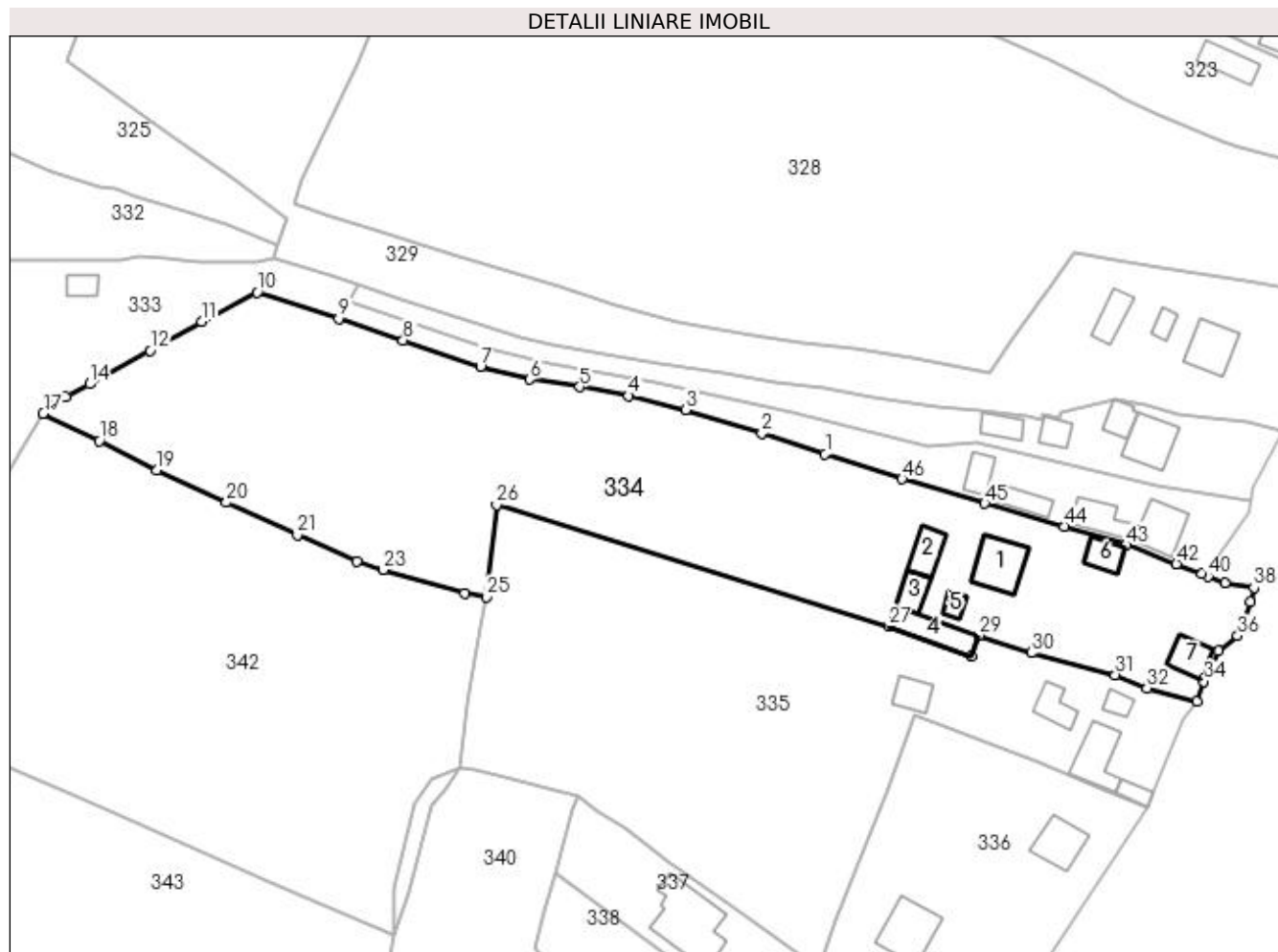
Inscrieri privind dezmembramintele dreptului de proprietate, drepturi reale de garanție și sarcini	Referințe
10018 / 09/07/2019	
Act Notarial nr. 653, din 09/07/2019 emis de Paziuc Camelia;	
C1 Intabulare, drept de UZUFRACT VIAGER, dobandit prin Conventie, cota actuala 1/1, cota initiala 1/1 1) DANE LUCREȚIA	A1, A1.1, A1.2, A1.3, A1.4, A1.5, A1.6, A1.7

Anexa Nr. 1 La Partea I

Teren

Nr cadastral	Suprafața (mp)*	Observații / Referințe
33093	Din acte: 8.600 Masurata: 6.657	

* Suprafața este determinată în planul de proiecție Stereo 70.



Date referitoare la teren

Crt	Categorie folosință	Intra vilan	Suprafața (mp)	Tarla	Parcelă	Nr. topo	Observații / Referințe
1	curți construcții	DA	571	-	-	-	
2	faneata	DA	5.818	-	-	-	
3	faneata	DA	72	-	-	-	drum acces
4	faneata	DA	196	-	-	-	

Date referitoare la construcții

Crt	Număr	Destinație construcție	Supraf. (mp)	Situație juridică	Observații / Referințe
A1.1	33093-C1	construcții de locuințe	81	Cu acte	Nr. niveluri:2; S. construita la sol:81 mp; S. construita desfasurata:125 mp; casă P+M din lemn , din anul 1958, fără Certificat de performanță energetică, fără lift.
A1.2	33093-C2	construcții anexa	43	Cu acte	Nr. niveluri:1; S. construita la sol:43 mp; S. construita desfasurata:43 mp; anexă din lemn , din anul 1963, fără Certificat de performanță energetică, fără lift.
A1.3	33093-C3	construcții anexa	35	Cu acte	Nr. niveluri:1; S. construita la sol:35 mp; S. construita desfasurata:35 mp; anexă din lemn , din anul 1992, fără Certificat de performanță energetică, fără lift.
A1.4	33093-C4	construcții anexa	69	Cu acte	Nr. niveluri:1; S. construita la sol:69 mp; S. construita desfasurata:69 mp; anexă din lemn , din anul 1985, fără Certificat de performanță energetică, fără lift.

Crt	Număr	Destinație construcție	Supraf. (mp)	Situație juridică	Observații / Referințe
A1.5	33093-C5	construcții anexa	16	Cu acte	Nr. niveluri:1; S. construita la sol:16 mp; S. construita desfasurata:16 mp; anexă din lemn, din anul 1987, fără Certificat de performanță energetică, fără lift.
A1.6	33093-C6	construcții anexa	34	Cu acte	Nr. niveluri:1; S. construita la sol:34 mp; S. construita desfasurata:34 mp; anexă din lemn, din anul 2006, fără Certificat de performanță energetică, fără lift.
A1.7	33093-C7	construcții anexa	43	Cu acte	Nr. niveluri:1; S. construita la sol:43 mp; S. construita desfasurata:43 mp; anexă din lemn, din anul 1992, fără Certificat de performanță energetică, fără lift.

Lungime Segmente

1) Valorile lungimilor segmentelor sunt obținute din proiecție în plan.

Punct început	X / Y	Punct sfârșit	X / Y	Lungime segment	Punct început	X / Y	Punct sfârșit	X / Y	Lungime segment	Punct început	X / Y	Punct sfârșit	X / Y	Lungime segment
1	528.212,171 639.438,437	2	528.200,136 639.442,341	12.65 2	2	528.200,136 639.442,341	3	528.185,693 639.446,758	15.10 3	3	528.185,693 639.446,758	4	528.174,884 639.449,418	11.13 1
4	528.174,884 639.449,418	5	528.165,589 639.451,111	9.448	5	528.165,589 639.451,111	6	528.156,202 639.452,547	9.496	6	528.156,202 639.452,547	7	528.146,772 639.454,974	9.737
7	528.146,772 639.454,974	8	528.132,106 639.459,979	15.49 7	8	528.132,106 639.459,979	9	528.119,905 639.464,064	12.86 7	9	528.119,905 639.464,064	10	528.104,399 639.469,083	16.29 8
10	528.104,399 639.469,083	11	528.093,882 639.463,549	11.88 4	11	528.093,882 639.463,549	12	528.084,095 639.458,024	11.23 9	12	528.084,095 639.458,024	13	528.075,683 639.453,563	9.522
13	528.075,683 639.453,563	14	528.072,625 639.451,651	3.607	14	528.072,625 639.451,651	15	528.068,142 639.449,292	5.066	15	528.068,142 639.449,292	16	528.064,85 639.448,03	3.526
16	528.064,85 639.448,03	17	528.063,84 639.446,09	2.187	17	528.063,84 639.446,09	18	528.074,487 639.440,923	11.83 5	18	528.074,487 639.440,923	19	528.085,417 639.435,326	12.28
19	528.085,417 639.435,326	20	528.098,587 639.429,214	14.51 9	20	528.098,587 639.429,214	21	528.112,056 639.423,059	14.80 9	21	528.112,056 639.423,059	22	528.123,329 639.418,03	12.34 4
22	528.123,329 639.418,03	23	528.128,343 639.416,448	5.258	23	528.128,343 639.416,448	24	528.143,792 639.411,984	16.08 1	24	528.143,792 639.411,984	25	528.147,837 639.411,278	4.106
25	528.147,837 639.411,278	26	528.149,806 639.428,718	17.55 1	26	528.149,806 639.428,718	27	528.224,147 639.405,748	77.80 9	27	528.224,147 639.405,748	28	528.239,921 639.400,083	16.76
28	528.239,921 639.400,083	29	528.241,356 639.404,02	4.19	29	528.241,356 639.404,02	30	528.251,264 639.400,67	10.45 9	30	528.251,264 639.400,67	31	528.267,186 639.396,538	16.44 9
31	528.267,186 639.396,538	32	528.273,223 639.393,967	6.562	32	528.273,223 639.393,967	33	528.282,651 639.391,392	9.773	33	528.282,651 639.391,392	34	528.283,936 639.395,269	4.084
34	528.283,936 639.395,269	35	528.286,708 639.401,14	6.493	35	528.286,708 639.401,14	36	528.290,412 639.403,938	4.642	36	528.290,412 639.403,938	37	528.292,781 639.410,374	6.858
37	528.292,781 639.410,374	38	528.293,511 639.413,033	2.757	38	528.293,511 639.413,033	39	528.287,963 639.413,918	5.618	39	528.287,963 639.413,918	40	528.284,769 639.415,182	3.435
40	528.284,769 639.415,182	41	528.283,651 639.415,63	1.204	41	528.283,651 639.415,63	42	528.278,816 639.417,568	5.209	42	528.278,816 639.417,568	43	528.269,281 639.421,179	10.19 6
43	528.269,281 639.421,179	44	528.257,478 639.424,681	12.31 2	44	528.257,478 639.424,681	45	528.242,433 639.429,018	15.65 8	45	528.242,433 639.429,018	46	528.226,753 639.433,633	16.34 5
46	528.226,753 639.433,633	1	528.212,171 639.438,437	15.35 3										

** Lungimile segmentelor sunt determinate în planul de proiecție Stereo 70 și sunt rotunjite la 1 milimetru.

*** Distanța dintre puncte este formată din segmente cumulate ce sunt mai mici decât valoarea 1 milimetru.

**DATE DESPRE IMOBILUL NR. 335**

Oficiul de Cadastru și Publicitate Imobiliară SUCEAVA
Biroul de Cadastru și Publicitate Imobiliară Vatra Dornei

A. Partea I. Descrierea imobilului

TEREN Intravilan

Adresa: Loc. Panaci, Nr. 111, Jud. Suceava

Nr. Crt	Nr cadastral Nr. topografic	Suprafața* (mp)	Observații / Referințe
A1	33100	5.421	Sector cadastral:7 Teren imprejmuit;

Construcții

Crt	Nr cadastral Nr. topografic	Adresa	Observații / Referințe
A1.1	33100-C1	Loc. Panaci, Nr. 111, Jud. Suceava	Nr. niveluri:2; S. construita la sol:75 mp; S. construita desfasurata:150 mp; casă P+1 din lemn , din anul 1988, fără Certificat de performanță energetică, fără lift.
A1.2	33100-C2	Loc. Panaci, Nr. 111, Jud. Suceava	Nr. niveluri:1; S. construita la sol:19 mp; S. construita desfasurata:19 mp; anexă din lemn , din anul 2008, fără Certificat de performanță energetică, fără lift.
A1.3	33100-C3	Loc. Panaci, Nr. 111, Jud. Suceava	Nr. niveluri:1; S. construita la sol:40 mp; S. construita desfasurata:40 mp; anexă din lemn , din anul 2008, fără Certificat de performanță energetică, fără lift.
A1.4	33100-C4	Loc. Panaci, Nr. 111, Jud. Suceava	Nr. niveluri:1; S. construita la sol:37 mp; S. construita desfasurata:37 mp; anexă din lemn , din anul 1988, fără Certificat de performanță energetică, fără lift.
A1.5	33100-C5	Loc. Panaci, Nr. 111, Jud. Suceava	Nr. niveluri:1; S. construita la sol:19 mp; S. construita desfasurata:19 mp; anexă din lemn , din anul 1991, fără Certificat de performanță energetică, fără lift.

B. Partea II. Proprietari și acte

Inscrieri privitoare la dreptul de proprietate și alte drepturi reale	Referințe	
18192 / 11/11/2022		
Act Notarial nr. contract de donație aut. nr. 1549, din 11/11/2022 emis de N.P. Paziuc Camelia;		
B5	Intabulare, drept de PROPRIETATE, dobandit prin Conventie, cota actuala 1/2, cota initiala 1/2 1) ROȘ FLORIN-DANIEL, bun propriu	A1
B6	Intabulare, drept de PROPRIETATE, dobandit prin Conventie, cota actuala 1/1, cota initiala 1/1 1) ROȘ FLORIN-DANIEL, bun propriu	A1.1, A1.2, A1.3, A1.4, A1.5
B7	Intabulare, drept de PROPRIETATE, dobandit prin Conventie, cota actuala 1/2, cota initiala 1/2 1) ROȘ MACEDON-NECULAI, bun propriu	A1

C. Partea III. SARCINI

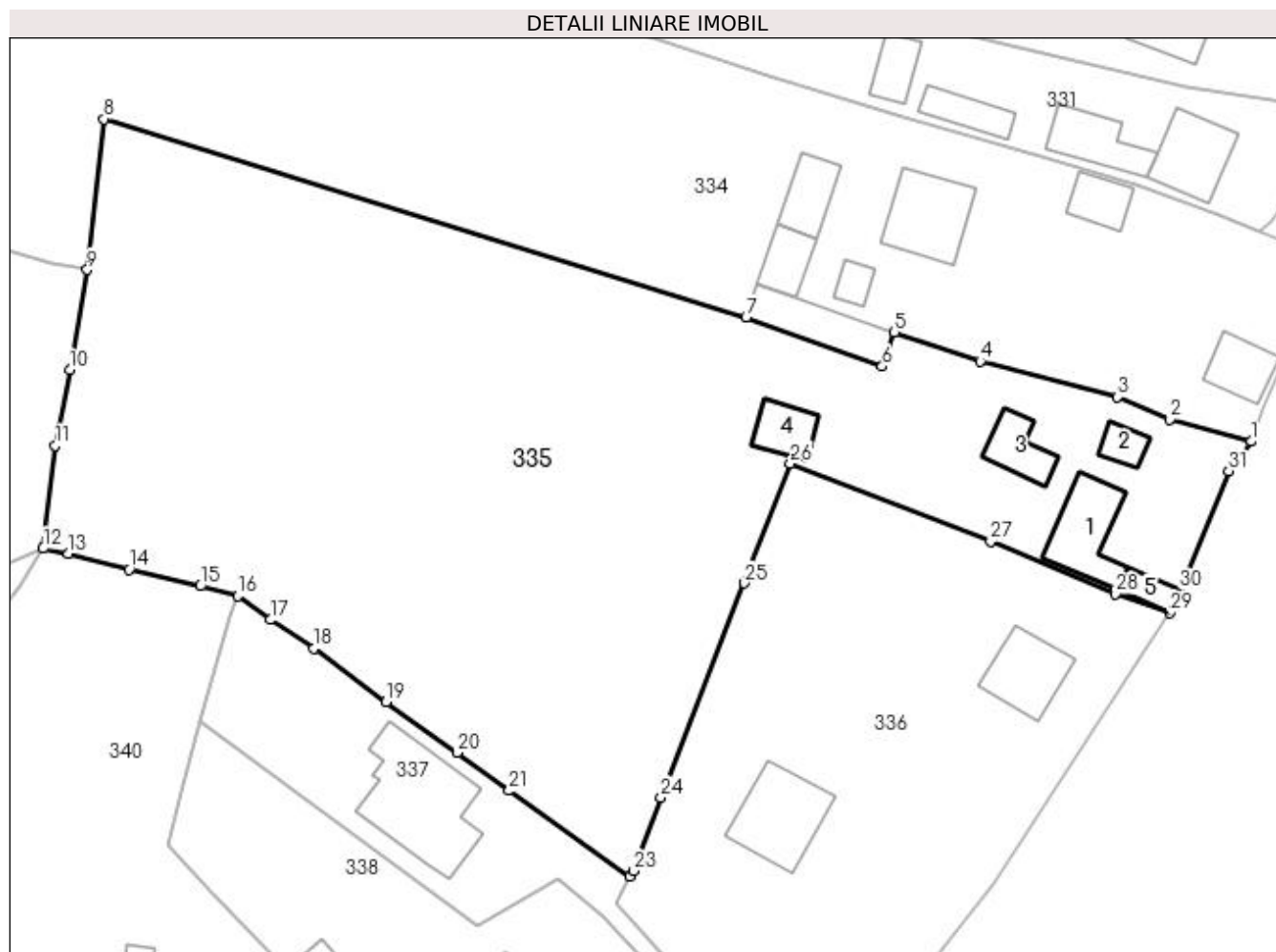
Inscrieri privind dezmembramintele dreptului de proprietate, drepturi reale de garanție și sarcini	Referințe	
18192 / 11/11/2022		
Act Notarial nr. contract de donație aut. nr. 1549, din 11/11/2022 emis de N.P. Paziuc Camelia;		
C1	Intabulare, drept de UZUFRACT VIAGER, cota actuala 1/1, cota initiala 1/1 1) ROȘ IOANA	A1, A1.1, A1.2, A1.3, A1.4, A1.5
C2	Intabulare, drept de UZUFRACT VIAGER, cota actuala 1/1, cota initiala 1/1 1) ROȘ MACEDON-DUMITRU	A1, A1.1, A1.2, A1.3, A1.4, A1.5

Anexa Nr. 1 La Partea I

Teren

Nr cadastral	Suprafața (mp)*	Observații / Referințe
33100	5.421	

* Suprafața este determinată în planul de proiecție Stereo 70.



Date referitoare la teren

Crt	Categorie folosință	Intra vilan	Suprafața (mp)	Tarla	Parcelă	Nr. topo	Observații / Referințe
1	curți constructii	DA	390	-	-	-	
2	faneata	DA	5.031	-	-	-	

Date referitoare la construcții

Crt	Număr	Destinație construcție	Supraf. (mp)	Situație juridică	Observații / Referințe
A1.1	33100-C1	construcții de locuințe	75	Cu acte	Nr. niveluri:2; S. construita la sol:75 mp; S. construita desfasurata:150 mp; casă P+1 din lemn , din anul 1988, fără Certificat de performanță energetică, fără lift.
A1.2	33100-C2	construcții anexa	19	Cu acte	Nr. niveluri:1; S. construita la sol:19 mp; S. construita desfasurata:19 mp; anexă din lemn , din anul 2008, fără Certificat de performanță energetică, fără lift.
A1.3	33100-C3	construcții anexa	40	Cu acte	Nr. niveluri:1; S. construita la sol:40 mp; S. construita desfasurata:40 mp; anexă din lemn , din anul 2008, fără Certificat de performanță energetică, fără lift.
A1.4	33100-C4	construcții anexa	37	Cu acte	Nr. niveluri:1; S. construita la sol:37 mp; S. construita desfasurata:37 mp; anexă din lemn , din anul 1988, fără Certificat de performanță energetică, fără lift.
A1.5	33100-C5	construcții anexa	19	Cu acte	Nr. niveluri:1; S. construita la sol:19 mp; S. construita desfasurata:19 mp; anexă din lemn , din anul 1991, fără Certificat de performanță energetică, fără lift.

Lungime Segmente

1) Valorile lungimilor segmentelor sunt obținute din proiecție în plan.

Punct început	X / Y	Punct sfârșit	X / Y	Lungime segment (** (m))
1	528.282,651 639.391,392	2	528.273,223 639.393,967	9.773
3	528.267,186 639.396,538	4	528.251,264 639.400,67	16.449
5	528.241,356 639.404,02	6	528.239,921 639.400,083	4.19
7	528.224,147 639.405,748	8	528.149,806 639.428,718	77.809
9	528.147,837 639.411,278	10	528.145,81 639.399,671	11.783
11	528.144,139 639.390,916	12	528.142,73 639.379,02	11.979
13	528.145,65 639.378,44	14	528.152,67 639.376,57	7.265
15	528.160,93 639.374,65	16	528.165,31 639.373,49	4.531
17	528.169,04 639.370,74	18	528.174,11 639.367,43	6.055
19	528.182,46 639.361,22	20	528.190,7 639.355,39	10.094
21	528.196,71 639.350,97	22	528.210,7 639.340,99	17.185
23	528.211,151 639.341,663	24	528.214,309 639.350,13	9.037
25	528.223,977 639.374,986	26	528.229,295 639.388,86	14.858
27	528.252,496 639.379,807	28	528.266,957 639.373,746	15.68
29	528.273,234 639.371,541	30	528.274,403 639.374,143	2.853
31	528.280,065 639.387,992	1	528.282,651 639.391,392	4.272

Punct început	X / Y	Punct sfârșit	X / Y	Lungime segment (** (m))
2	528.273,223 639.393,967	3	528.267,186 639.396,538	6.562
4	528.251,264 639.400,67	5	528.241,356 639.404,02	10.459
6	528.239,921 639.400,083	7	528.224,147 639.405,748	16.76
8	528.149,806 639.428,718	9	528.147,837 639.411,278	17.551
10	528.145,81 639.399,671	11	528.144,139 639.390,916	8.913
12	528.142,73 639.379,02	13	528.145,65 639.378,44	2.977
14	528.152,67 639.376,57	15	528.160,93 639.374,65	8.48
16	528.165,31 639.373,49	17	528.169,04 639.370,74	4.634
18	528.174,11 639.367,43	19	528.182,46 639.361,22	10.406
20	528.190,7 639.355,39	21	528.196,71 639.350,97	7.46
22	528.210,7 639.340,99	23	528.211,151 639.341,663	0.81
24	528.214,309 639.350,13	25	528.223,977 639.374,986	26.67
26	528.229,295 639.388,86	27	528.252,496 639.379,807	24.905
28	528.266,957 639.373,746	29	528.273,234 639.371,541	6.653
30	528.274,403 639.374,143	31	528.280,065 639.387,992	14.962

** Lungimile segmentelor sunt determinate în planul de proiecție Stereo 70 și sunt rotunjite la 1 milimetru.

*** Distanța dintre puncte este formată din segmente cumulate ce sunt mai mici decât valoarea 1 milimetru.

**DATE DESPRE IMOBILUL NR. 336**

Oficiul de Cadastru și Publicitate Imobiliară SUCEAVA
Biroul de Cadastru și Publicitate Imobiliară Vatra Dornei

A. Partea I. Descrierea imobilului

TEREN Intravilan

Adresa: Loc. Panaci, Str Linistea, Nr. 113, Jud. Suceava

Nr. Crt	Nr cadastral Nr. topografic	Suprafața* (mp)	Observații / Referințe
A1	30676	2.423	Sector cadastral:7 Teren imprejmuit;

Construcții

Crt	Nr cadastral Nr. topografic	Adresa	Observații / Referințe
A1.1	30676-C1	Loc. Panaci, Str Linistea, Nr. 113, Jud. Suceava	Nr. niveluri:2; S. construita la sol:90 mp; Casa P+M din lemn ;-Sd=180 mp,an construire 1950
A1.2	30676-C2	Loc. Panaci, Str Linistea, Nr. 113, Jud. Suceava	Nr. niveluri:1; S. construita la sol:66 mp; Anexa din lemn cu un nivel:Sd=66mp,an constructie.1950

B. Partea II. Proprietari și acte

Inscrieri privitoare la dreptul de proprietate și alte drepturi reale		Referințe
13404 / 15/11/2016		
Act Notarial nr. 2411, din 13/11/2016 emis de Rotaru RAUL- GABRIEL;		
B6	Intabulare, drept de PROPRIETATE, bun comun în devălmășie, dobândit prin Conventie, cota actuala 1/1, cota initiala 1/1 1) GABOR PETREA 2) GABOR NICULINA	A1, A1.1, A1.2

C. Partea III. SARCINI .

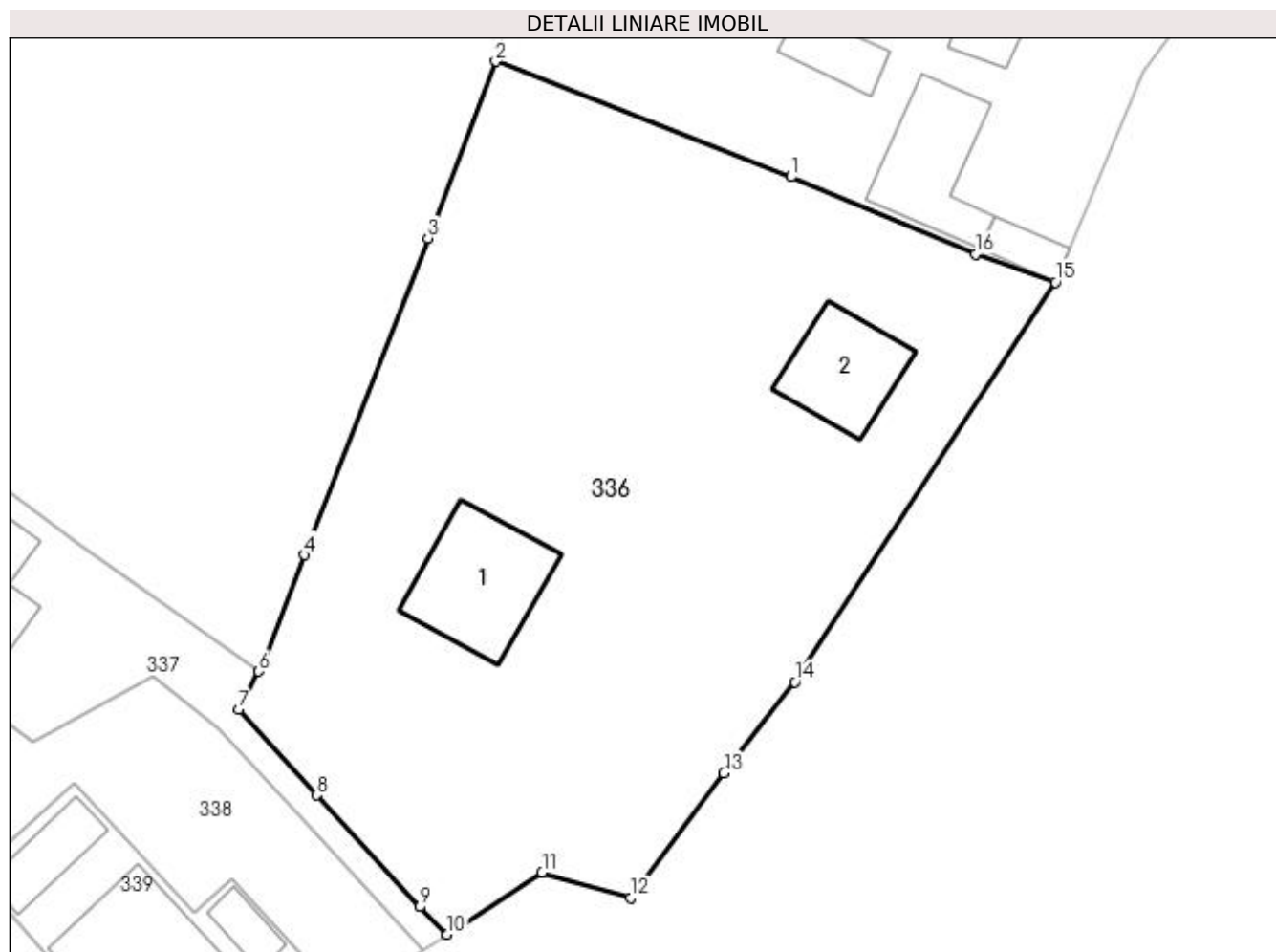
Inscrieri privind dezmembramintele dreptului de proprietate, drepturi reale de garanție și sarcini	Referințe
NU SUNT	

Anexa Nr. 1 La Partea I

Teren

Nr cadastral	Suprafața (mp)*	Observații / Referințe
30676	2.423	

* Suprafața este determinată în planul de proiecție Stereo 70.



Date referitoare la teren

Crt	Categorie folosință	Intravilan	Suprafața (mp)	Tarla	Parcelă	Nr. topo	Observații / Referințe
1	curți constructii	DA	94	-	-	-	
2	curți constructii	DA	66	-	-	-	
3	faneata	DA	2.263	-	-	-	

Date referitoare la construcții

Crt	Număr	Destinație construcție	Supraf. (mp)	Situație juridică	Observații / Referințe
A1.1	30676-C1	construcții de locuințe	90	Cu acte	Nr. niveluri:2; S. construită la sol:90 mp; Casa P+M din lemn ; -Sd=180 mp,an construire 1950
A1.2	30676-C2	construcții anexa	66	Cu acte	Nr. niveluri:1; S. construită la sol:66 mp; Anexa din lemn cu un nivel:Sd=66mp,an construcție. 1950

Lungime Segmente

1) Valorile lungimilor segmentelor sunt obținute din proiecție în plan.

Punct început	X / Y	Punct sfârșit	X / Y	Lungime segment (** (m)
1	528.252,496 639.379,807	2	528.229,295 639.388,86	24.905

Punct început	X / Y	Punct sfârşit	X / Y	Lungime segment (** (m)
2	528.229,295 639.388,86	3	528.223,977 639.374,986	14.858
3	528.223,977 639.374,986	4	528.214,309 639.350,13	26.67
4	528.214,309 639.350,13	5	528.211,151 639.341,663	9.037
5	528.211,151 639.341,663	6	528.210,7 639.340,99	0.81
6	528.210,7 639.340,99	7	528.209,14 639.338,02	3.355
7	528.209,14 639.338,02	8	528.215,24 639.331,27	9.098
8	528.215,24 639.331,27	9	528.223,31 639.322,51	11.911
9	528.223,31 639.322,51	10	528.225,47 639.320,36	3.048
10	528.225,47 639.320,36	11	528.232,936 639.325,23	8.914
11	528.232,936 639.325,23	12	528.239,932 639.323,236	7.275
12	528.239,932 639.323,236	13	528.247,218 639.333,032	12.208
13	528.247,218 639.333,032	14	528.252,79 639.340,167	9.053
14	528.252,79 639.340,167	15	528.273,234 639.371,541	37.447
15	528.273,234 639.371,541	16	528.266,957 639.373,746	6.653
16	528.266,957 639.373,746	1	528.252,496 639.379,807	15.68

** Lungimile segmentelor sunt determinate în planul de proiecţie Stereo 70 şi sunt rotunjite la 1 milimetru.

*** Distanţa dintre puncte este formată din segmente cumulate ce sunt mai mici decât valoarea 1 milimetru.

**DATE DESPRE IMOBILUL NR. 337**

Oficiul de Cadastru și Publicitate Imobiliară SUCEAVA
Biroul de Cadastru și Publicitate Imobiliară Vatra Dornei

A. Partea I. Descrierea imobilului

TEREN Intravilan

Adresa: Loc. Panaci, Jud. Suceava

Nr. Crt	Nr cadastral Nr. topografic	Suprafața* (mp)	Observații / Referințe
A1	32137	751	Sector cadastral:7 Teren imprejmuit;

Construcții

Crt	Nr cadastral Nr. topografic	Adresa	Observații / Referințe
A1.1	32137-C1	Loc. Panaci, Jud. Suceava	Nr. niveluri:2; S. construita la sol:144 mp; S. construita desfasurata:259 mp; Casa de locuit din caramida, P+1E, an 2022

B. Partea II. Proprietari și acte

Inscrieri privitoare la dreptul de proprietate și alte drepturi reale		Referințe
15543 / 05/11/2015		
Act Notarial nr. 794, din 21/10/2015 emis de LACATUS ARTEMIZIA;		
B1	Intabulare, drept de PROPRIETATE bun comun în devălmășie, dobandit prin Conventie, cota actuala 1/1, cota initiala 1/1 1) MACARIE PETRICĂ 2) MACARIE SIMONA-ELENA	A1
7548 / 02/05/2022		
Act Administrativ nr. 1225, din 03/03/2022 emis de Primaria Comunei Panaci;		
B2	Intabulare, drept de PROPRIETATE bun comun, in devalmasie, dobandit prin Construire, cota actuala 1/1, cota initiala 1/1 1) MACARIE SIMONA-ELENA 2) MACARIE PETRICĂ	A1.1

C. Partea III. SARCINI .

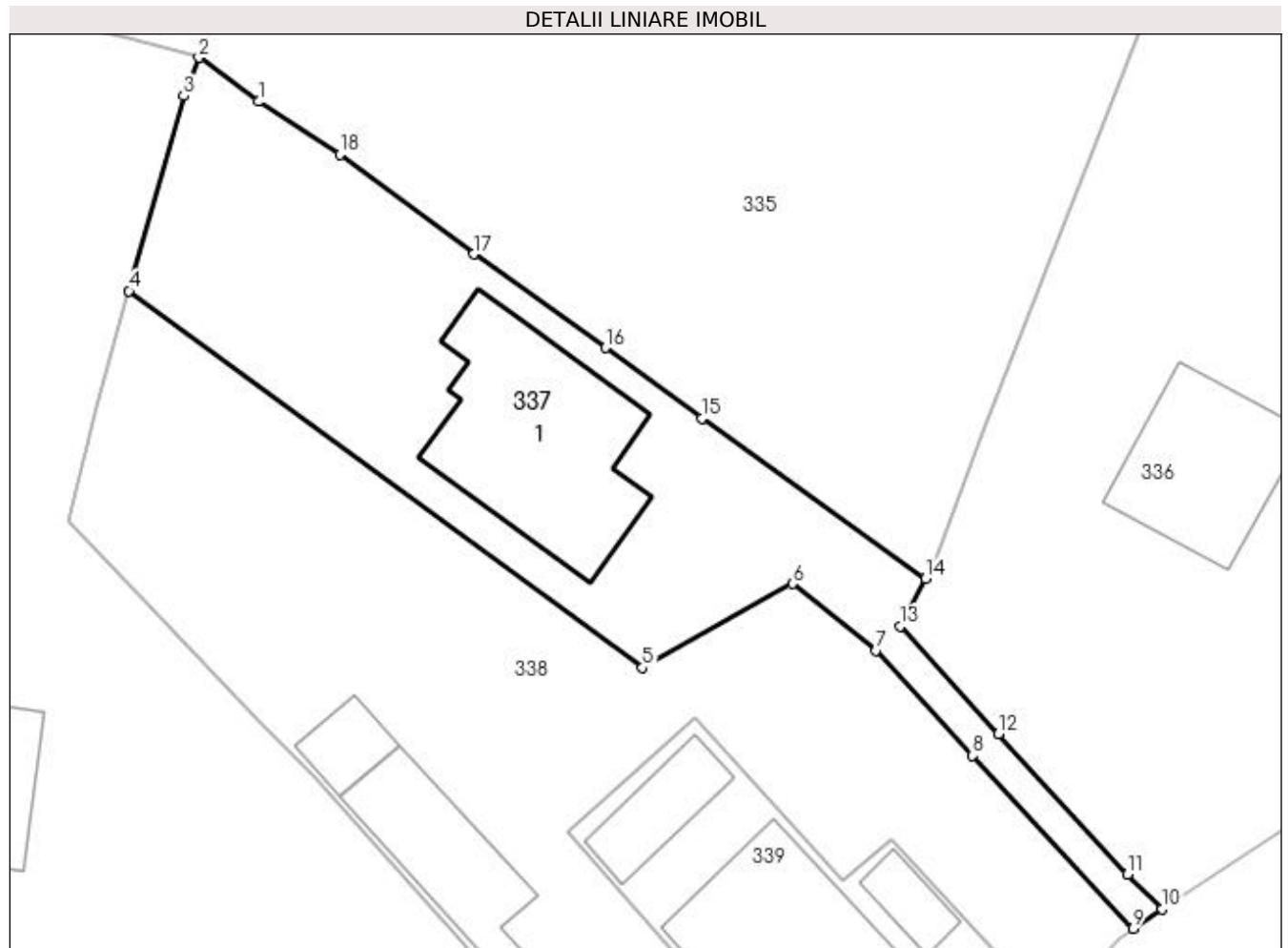
Inscrieri privind dezmembramintele dreptului de proprietate, drepturi reale de garanție și sarcini	Referințe
NU SUNT	

Anexa Nr. 1 La Partea I

Teren

Nr cadastral	Suprafața (mp)*	Observații / Referințe
32137	751	

* Suprafața este determinată în planul de proiecție Stereo 70.



Date referitoare la teren

Crt	Categorie folosință	Intravilan	Suprafața (mp)	Tarla	Parcelă	Nr. topo	Observații / Referințe
1	curți constructii	DA	225	-	-	-	
2	faneata	DA	526	-	-	-	

Date referitoare la construcții

Crt	Număr	Destinație construcție	Supraf. (mp)	Situație juridică	Observații / Referințe
A1.1	32137-C1	construcții de locuințe	144	Cu acte	Nr. niveluri:2; S. construita la sol:144 mp; S. construita desfasurata:259 mp; Casa de locuit din caramida, P+1E, an 2022

Lungime Segmente

1) Valorile lungimilor segmentelor sunt obținute din proiecție în plan.

Punct început	X / Y	Punct sfârșit	X / Y	Lungime segment (** (m)
1	528.169,04 639.370,74	2	528.165,31 639.373,49	4.634
2	528.165,31 639.373,49	3	528.164,37 639.371,09	2.578
3	528.164,37 639.371,09	4	528.160,94 639.358,93	12.634

Punct început	X / Y	Punct sfârșit	X / Y	Lungime segment (** (m)
4	528.160,94 639.358,93	5	528.193,011 639.335,418	39.766
5	528.193,011 639.335,418	6	528.202,38 639.340,654	10.733
6	528.202,38 639.340,654	7	528.207,589 639.336,502	6.661
7	528.207,589 639.336,502	8	528.213,629 639.329,946	8.914
8	528.213,629 639.329,946	9	528.223,663 639.319,144	14.743
9	528.223,663 639.319,144	10	528.225,47 639.320,36	2.178
10	528.225,47 639.320,36	11	528.223,31 639.322,51	3.048
11	528.223,31 639.322,51	12	528.215,24 639.331,27	11.911
12	528.215,24 639.331,27	13	528.209,14 639.338,02	9.098
13	528.209,14 639.338,02	14	528.210,7 639.340,99	3.355
14	528.210,7 639.340,99	15	528.196,71 639.350,97	17.185
15	528.196,71 639.350,97	16	528.190,7 639.355,39	7.46
16	528.190,7 639.355,39	17	528.182,46 639.361,22	10.094
17	528.182,46 639.361,22	18	528.174,11 639.367,43	10.406
18	528.174,11 639.367,43	1	528.169,04 639.370,74	6.055

** Lungimile segmentelor sunt determinate în planul de proiecție Stereo 70 și sunt rotunjite la 1 milimetru.

*** Distanța dintre puncte este formată din segmente cumulate ce sunt mai mici decât valoarea 1 milimetru.

**DATE DESPRE IMOBILUL NR. 338**

Oficiul de Cadastru și Publicitate Imobiliară SUCEAVA
Biroul de Cadastru și Publicitate Imobiliară Vatra Dornei

A. Partea I. Descrierea imobilului

TEREN Intravilan

Adresa: Loc. Panaci, Jud. Suceava

Nr. Crt	Nr cadastral Nr. topografic	Suprafața* (mp)	Observații / Referințe
A1		1.230	Sector cadastral:7 Teren imprejmuit;

Construcții

Crt	Nr cadastral Nr. topografic	Adresa	Observații / Referințe
A1.1		Loc. Panaci, Jud. Suceava	Nr. niveluri:1; S. construita la sol:70 mp; Anexa
A1.2		Loc. Panaci, Jud. Suceava	Nr. niveluri:1; S. construita la sol:21 mp; Anexa

B. Partea II. Proprietari și acte

Inscrieri privitoare la dreptul de proprietate și alte drepturi reale		Referințe
338 / 02/12/2022		
Act Normativ nr. 7, din 13/03/1996 emis de PARLAMENTUL ROMANIEI;		
B1	Intabulare, drept de PROPRIETATE, dobandit prin Lege, cota actuala 1/1 1) NEIDENTIFICAT NEIDENTIFICAT	A1
Act Administrativ nr. 6066, din 22/11/2022 emis de Primaria Comunei Panaci;		
B2	Se noteaza posesia factica in favoarea lui 1) MACARIE TEODOR 2) MACARIE ADRIANA	A1
Act Administrativ nr. 6190, din 28/11/2022 emis de Primaria Comunei Panaci;		
B3	Intabulare, drept de PROPRIETATE, dobandit prin Lege, cota actuala 1/1 1) MACARIE ADRIANA 2) MACARIE TEODOR	A1.1, A1.2

C. Partea III. SARCINI .

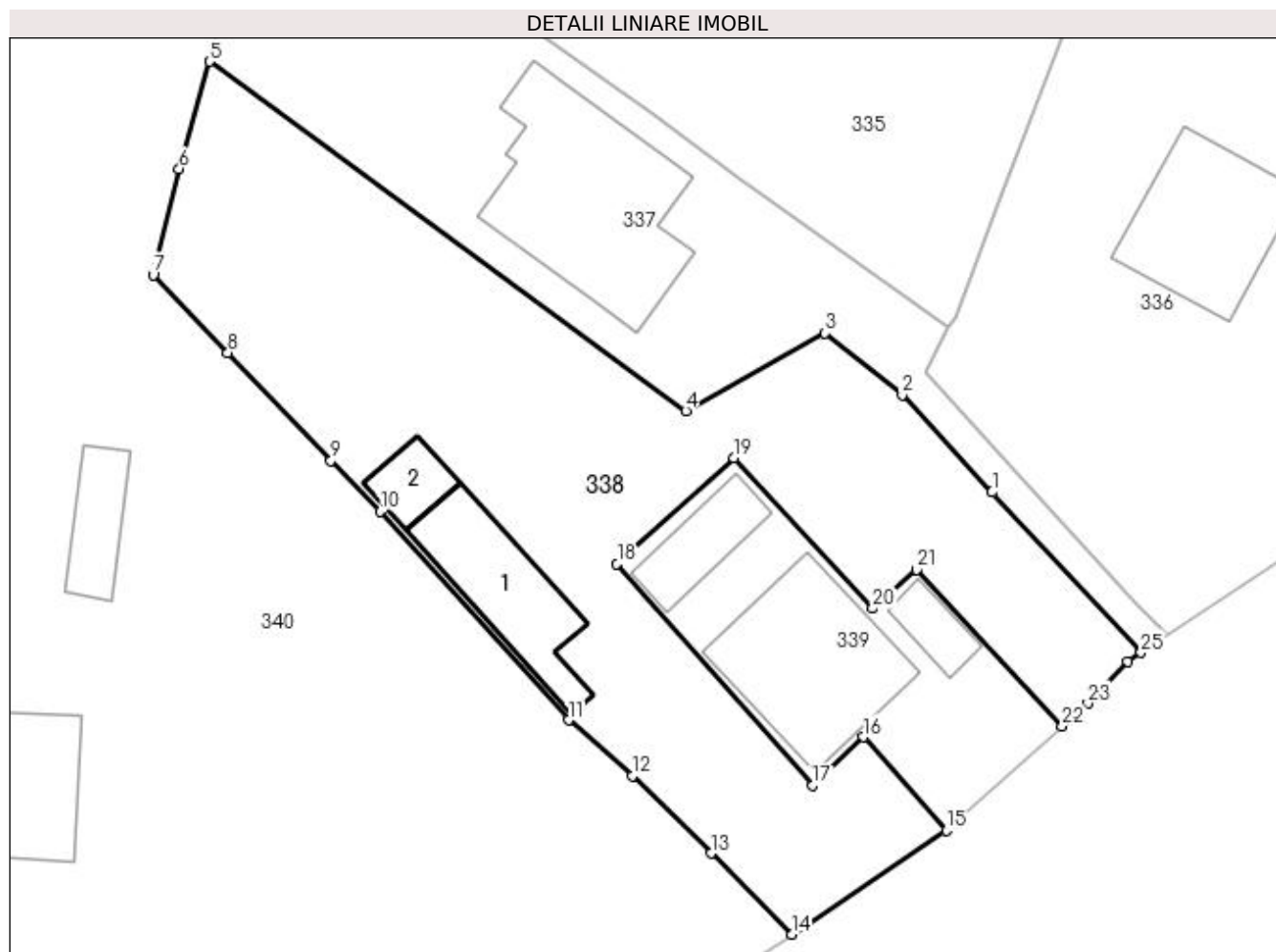
Inscrieri privind dezmembramintele dreptului de proprietate, drepturi reale de garanție și sarcini	Referințe
NU SUNT	

Anexa Nr. 1 La Partea I

Teren

Nr cadastral	Suprafața (mp)*	Observații / Referințe
	1.230	

* Suprafața este determinată în planul de proiecție Stereo 70.



Date referitoare la teren

Crt	Categorie folosință	Intravilan	Suprafața (mp)	Tarla	Parcelă	Nr. topo	Observații / Referințe
1	curți construcții	DA	700	-	-	-	
2	arabil	DA	200	-	-	-	
3	faneata	DA	330	-	-	-	

Date referitoare la construcții

Crt	Număr	Destinație construcție	Supraf. (mp)	Situație juridică	Observații / Referințe
A1.1		construcții anexa	70	Cu acte	Nr. niveluri:1; S. construita la sol:70 mp; Anexa
A1.2		construcții anexa	21	Cu acte	Nr. niveluri:1; S. construita la sol:21 mp; Anexa

Lungime Segmente

1) Valorile lungimilor segmentelor sunt obținute din proiecție în plan.

Punct început	X / Y	Punct sfârșit	X / Y	Lungime segment (** (m))	Punct început	X / Y	Punct sfârșit	X / Y	Lungime segment (** (m))
1	528.213,629 639.329,946	2	528.207,589 639.336,502	8.914	2	528.207,589 639.336,502	3	528.202,38 639.340,654	6.661

Punct început	X / Y	Punct sfârșit	X / Y	Lungime segment (** (m)
3	528.202,38 639.340,654	4	528.193,011 639.335,418	10.733
5	528.160,94 639.358,93	6	528.158,9 639.351,72	7.493
7	528.157,15 639.344,56	8	528.162,18 639.339,34	7.249
9	528.169,12 639.332,07	10	528.172,42 639.328,64	4.76
11	528.185,106 639.314,607	12	528.189,4 639.310,85	5.706
13	528.194,7 639.305,63	14	528.200,14 639.300,19	7.693
15	528.210,55 639.307,17	16	528.204,987 639.313,469	8.404
17	528.201,546 639.310,204	18	528.188,373 639.325,133	19.91
19	528.196,249 639.332,266	20	528.205,586 639.322,12	13.788
21	528.208,57 639.324,726	22	528.218,366 639.314,206	14.375
23	528.220,08 639.315,75	24	528.222,78 639.318,55	3.89
25	528.223,663 639.319,144	1	528.213,629 639.329,946	14.743

Punct început	X / Y	Punct sfârșit	X / Y	Lungime segment (** (m)
4	528.193,011 639.335,418	5	528.160,94 639.358,93	39.766
6	528.158,9 639.351,72	7	528.157,15 639.344,56	7.371
8	528.162,18 639.339,34	9	528.169,12 639.332,07	10.051
10	528.172,42 639.328,64	11	528.185,106 639.314,607	18.917
12	528.189,4 639.310,85	13	528.194,7 639.305,63	7.439
14	528.200,14 639.300,19	15	528.210,55 639.307,17	12.533
16	528.204,987 639.313,469	17	528.201,546 639.310,204	4.743
18	528.188,373 639.325,133	19	528.196,249 639.332,266	10.626
20	528.205,586 639.322,12	21	528.208,57 639.324,726	3.962
22	528.218,366 639.314,206	23	528.220,08 639.315,75	2.307
24	528.222,78 639.318,55	25	528.223,663 639.319,144	1.064

** Lungimile segmentelor sunt determinate în planul de proiecție Stereo 70 și sunt rotunjite la 1 milimetru.

*** Distanța dintre puncte este formată din segmente cumulate ce sunt mai mici decât valoarea 1 milimetru.

**DATE DESPRE IMOBILUL NR. 339**

Oficiul de Cadastru și Publicitate Imobiliară SUCEAVA
Biroul de Cadastru și Publicitate Imobiliară Vatra Dornei

A. Partea I. Descrierea imobilului

TEREN Intravilan

Nr. CF vechi:31
Nr. cadastral vechi:75

Adresa: Loc. Panaci, Jud. Suceava

Nr. Crt	Nr cadastral Nr. topografic	Suprafața* (mp)	Observații / Referințe
A1	30570	326	Sector cadastral:7 Teren imprejmuit;

Construcții

Crt	Nr cadastral Nr. topografic	Adresa	Observații / Referințe
A1.1	30570-C1	Loc. Panaci, Jud. Suceava	Nr. niveluri:2; S. construita la sol:108 mp; Locuinta
A1.2		Loc. Panaci, Jud. Suceava	Nr. niveluri:1; S. construita la sol:18 mp; Anexa
A1.3		Loc. Panaci, Jud. Suceava	Nr. niveluri:1; S. construita la sol:35 mp; Anexa

B. Partea II. Proprietari și acte

Inscrieri privitoare la dreptul de proprietate și alte drepturi reale		Referințe
49 / 15/02/2001		
Act Notarial nr. 211, din 07/02/2001 emis de BNP Nicolai Rotaru;		
B1	Intabulare, drept de PROPRIETATE bun comun, dobandit prin Conventie, cota actuala 1/1, cota initiala 1/1 1) MACARIE TEODOR , , soț 2) MACARIE ADRIANA , , soție <i>OBSERVATII: (provenita din conversia CF 31)</i>	A1, A1.1
339 / 02/12/2022		
Act Administrativ nr. 6190, din 28/11/2022 emis de Primaria Comunei Panaci;		
B2	Intabulare, drept de PROPRIETATE, dobandit prin Lege, cota actuala 1/1 1) MACARIE ADRIANA 2) MACARIE TEODOR	A1.2, A1.3

C. Partea III. SARCINI .

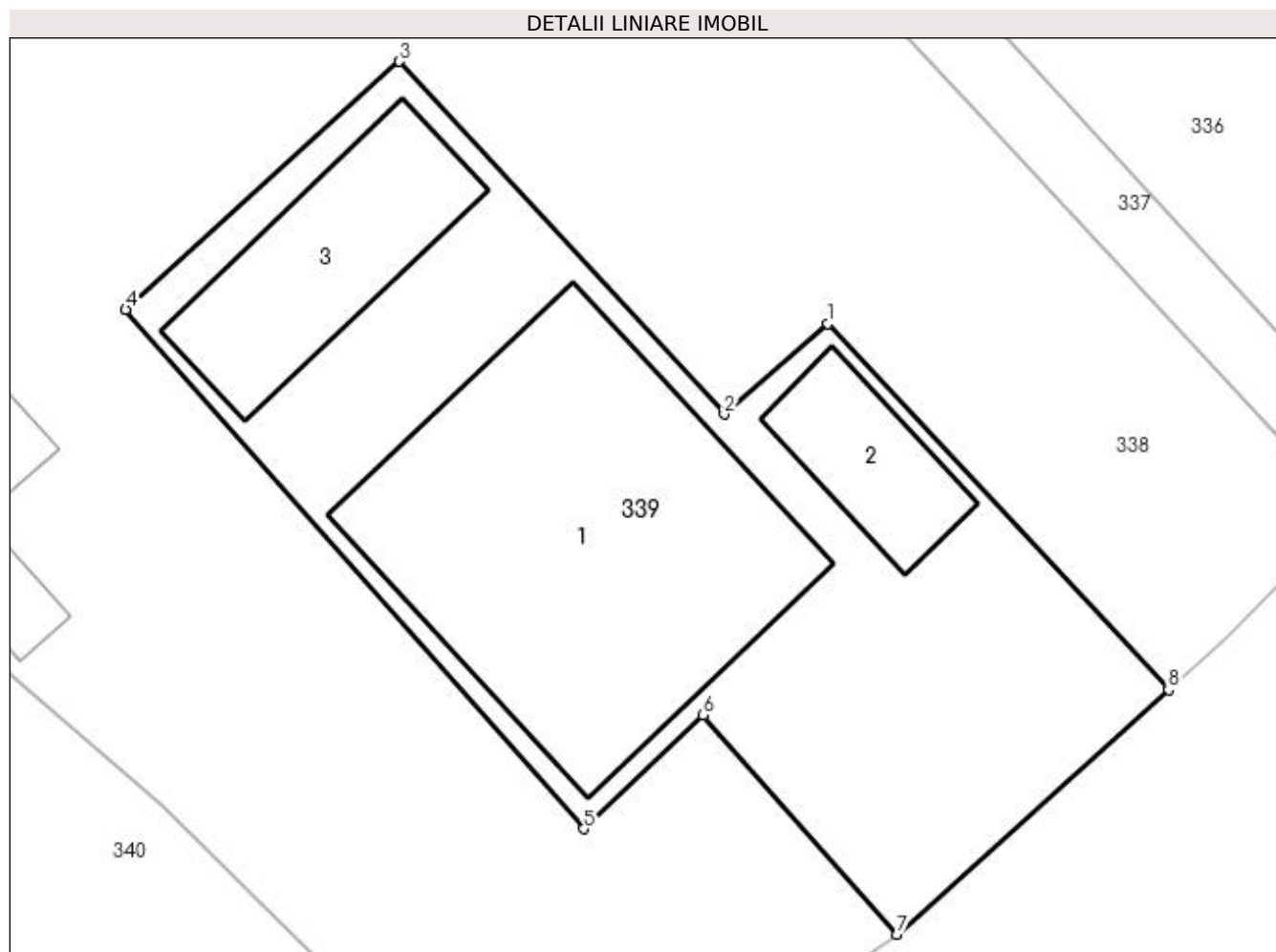
Inscrieri privind dezmembramintele dreptului de proprietate, drepturi reale de garanție și sarcini	Referințe
NU SUNT	

Anexa Nr. 1 La Partea I

Teren

Nr cadastral	Suprafața (mp)*	Observații / Referințe
30570	326	

* Suprafața este determinată în planul de proiecție Stereo 70.



Date referitoare la teren

Crt	Categorie folosință	Intravilan	Suprafața (mp)	Tarla	Parcelă	Nr. topo	Observații / Referințe
1	curți constructii	DA	326	-	-	-	

Date referitoare la construcții

Crt	Număr	Destinație construcție	Supraf. (mp)	Situație juridică	Observații / Referințe
A1.1	30570-C1	construcții de locuințe	108	Cu acte	Nr. niveluri:2; S. construita la sol:108 mp; Locuinta
A1.2		construcții anexa	18	Cu acte	Nr. niveluri:1; S. construita la sol:18 mp; Anexa
A1.3		construcții anexa	35	Cu acte	Nr. niveluri:1; S. construita la sol:35 mp; Anexa

Lungime Segmente

1) Valorile lungimilor segmentelor sunt obținute din proiecție în plan.

Punct început	X / Y	Punct sfârșit	X / Y	Lungime segment (** (m))
1	528.208,57 639.324,726	2	528.205,586 639.322,12	3.962
2	528.205,586 639.322,12	3	528.196,249 639.332,266	13.788

Punct început	X / Y	Punct sfârșit	X / Y	Lungime segment (** (m)
3	528.196,249 639.332,266	4	528.188,373 639.325,133	10.626
4	528.188,373 639.325,133	5	528.201,546 639.310,204	19.91
5	528.201,546 639.310,204	6	528.204,987 639.313,469	4.743
6	528.204,987 639.313,469	7	528.210,55 639.307,17	8.404
7	528.210,55 639.307,17	8	528.218,366 639.314,206	10.516
8	528.218,366 639.314,206	1	528.208,57 639.324,726	14.375

** Lungimile segmentelor sunt determinate în planul de proiecție Stereo 70 și sunt rotunjite la 1 milimetru.

*** Distanța dintre puncte este formată din segmente cumulate ce sunt mai mici decât valoarea 1 milimetru.

**DATE DESPRE IMOBILUL NR. 340**

Oficiul de Cadastru și Publicitate Imobiliară SUCEAVA
Biroul de Cadastru și Publicitate Imobiliară Vatra Dornei

A. Partea I. Descrierea imobilului

TEREN Intravilan

Nr. CF vechi:286
Nr. cadastral vechi:1227

Adresa: Loc. Panaci, Jud. Suceava

Nr. Crt	Nr cadastral Nr. topografic	Suprafața* (mp)	Observații / Referințe
A1	31884	7.853	Sector cadastral:7 Teren imprejmuit;

Construcții

Crt	Nr cadastral Nr. topografic	Adresa	Observații / Referințe
A1.1	31884-C1	Loc. Panaci, Jud. Suceava	Nr. niveluri:2; S. construita la sol:90 mp; casă P+E din (L) stare (B) constr. în anul 1998
A1.2	31884-C2	Loc. Panaci, Jud. Suceava	Nr. niveluri:1; S. construita la sol:65 mp; S. construita desfasurata:65 mp; grajd din (L) stare (B) cons. în anul 1998
A1.3	31884-C3	Loc. Panaci, Jud. Suceava	Nr. niveluri:1; S. construita la sol:32 mp; S. construita desfasurata:32 mp; magazie din (L) stare (B) cons. în anul 1998

B. Partea II. Proprietari și acte

Inscrieri privitoare la dreptul de proprietate și alte drepturi reale	Referințe
1806 / 07/05/2007	
Hotarare Judecatoreasca nr. 313, din 27/03/2007 emis de Judecătoria Vatra Dornei;	
B1	A1, A1.1, A1.2, A1.3
Intabulare, drept de PROPRIETATE, dobandit prin Hotarare Judecatoreasca, cota actuala 1/1, cota initiala 1/1	
1) PETROVICI MARCELA-DINUTA	
<i>OBSERVATII: (provenita din conversia CF 286)</i>	

C. Partea III. SARCINI .

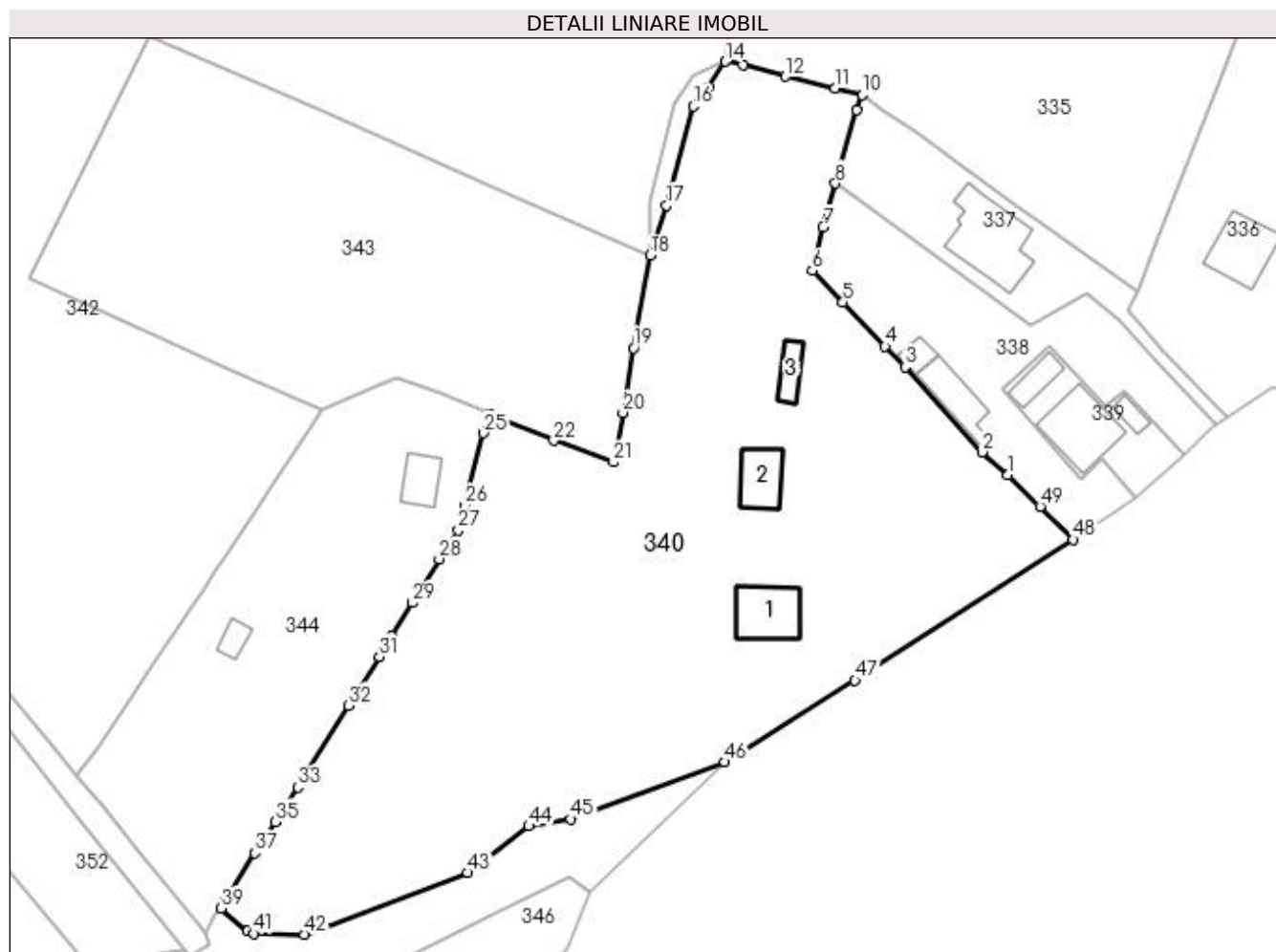
Inscrieri privind dezmembramintele dreptului de proprietate, drepturi reale de garanție și sarcini	Referințe
NU SUNT	

Anexa Nr. 1 La Partea I

Teren

Nr cadastral	Suprafața (mp)*	Observații / Referințe
31884	7.853	

* Suprafața este determinată în planul de proiecție Stereo 70.



Date referitoare la teren

Crt	Categorie folosință	Intravilan	Suprafața (mp)	Tarla	Parcelă	Nr. topo	Observații / Referințe
1	curți construcții	DA	669	-	-	-	
2	arabil	DA	1.253	-	-	-	
3	faneata	DA	5.931	-	-	-	

Date referitoare la construcții

Crt	Număr	Destinație construcție	Supraf. (mp)	Situație juridică	Observații / Referințe
A1.1	31884-C1	construcții de locuințe	90	Cu acte	Nr. niveluri:2; S. construită la sol:90 mp; casă P+E din (L) stare (B) constr. în anul 1998
A1.2	31884-C2	construcții anexa	65	Cu acte	Nr. niveluri:1; S. construită la sol:65 mp; S. construită desfășurată:65 mp; grajd din (L) stare (B) cons. în anul 1998
A1.3	31884-C3	construcții anexa	32	Cu acte	Nr. niveluri:1; S. construită la sol:32 mp; S. construită desfășurată:32 mp; magazie din (L) stare (B) cons. în anul 1998

Lungime Segmente

1) Valorile lungimilor segmentelor sunt obținute din proiecție în plan.

Punct început	X / Y	Punct sfârșit	X / Y	Lungime segment	Punct început	X / Y	Punct sfârșit	X / Y	Lungime segment	Punct început	X / Y	Punct sfârșit	X / Y	Lungime segment
1	528.189,4 639.310,85	2	528.185,105 639.314,608	5.707	2	528.185,105 639.314,608	3	528.172,42 639.328,64	18.916	3	528.172,42 639.328,64	4	528.169,12 639.332,07	4.76
4	528.169,12 639.332,07	5	528.162,18 639.339,34	10.051	5	528.162,18 639.339,34	6	528.157,15 639.344,56	7.249	6	528.157,15 639.344,56	7	528.158,9 639.351,72	7.371
7	528.158,9 639.351,72	8	528.160,94 639.358,93	7.493	8	528.160,94 639.358,93	9	528.164,37 639.371,09	12.634	9	528.164,37 639.371,09	10	528.165,31 639.373,49	2.578
10	528.165,31 639.373,49	11	528.160,93 639.374,65	4.531	11	528.160,93 639.374,65	12	528.152,67 639.376,57	8.48	12	528.152,67 639.376,57	13	528.145,65 639.378,44	7.265
13	528.145,65 639.378,44	14	528.142,73 639.379,02	2.977	14	528.142,73 639.379,02	15	528.140,005 639.374,726	5.086	15	528.140,005 639.374,726	16	528.137,555 639.371,625	3.952
16	528.137,555 639.371,625	17	528.133,042 639.355,308	16.93	17	528.133,042 639.355,308	18	528.130,359 639.347,042	8.691	18	528.130,359 639.347,042	19	528.127,64 639.331,79	15.492
19	528.127,64 639.331,79	20	528.125,85 639.321,12	10.819	20	528.125,85 639.321,12	21	528.124,35 639.312,94	8.316	21	528.124,35 639.312,94	22	528.114,488 639.316,534	10.496
22	528.114,488 639.316,534	23	528.104,987 639.320,434	10.27	23	528.104,987 639.320,434	24	528.103,984 639.320,856	1.088	24	528.103,984 639.320,856	25	528.102,88 639.317,75	3.296
25	528.102,88 639.317,75	26	528.099,83 639.305,76	12.372	26	528.099,83 639.305,76	27	528.098,7 639.301,76	4.157	27	528.098,7 639.301,76	28	528.095,56 639.296,98	5.719
28	528.095,56 639.296,98	29	528.091,12 639.289,77	8.467	29	528.091,12 639.289,77	30	528.087,78 639.284,3	6.409	30	528.087,78 639.284,3	31	528.085,7 639.280,9	3.986
31	528.085,7 639.280,9	32	528.080,62 639.272,86	9.51	32	528.080,62 639.272,86	33	528.072,2 639.259,36	15.911	33	528.072,2 639.259,36	34	528.070,25 639.256,47	3.486
34	528.070,25 639.256,47	35	528.068,49 639.253,67	3.307	35	528.068,49 639.253,67	36	528.066,96 639.251,03	3.051	36	528.066,96 639.251,03	37	528.065,2 639.248,48	3.098
37	528.065,2 639.248,48	38	528.060,36 639.240,95	8.951	38	528.060,36 639.240,95	39	528.059,6 639.239,39	1.735	39	528.059,6 639.239,39	40	528.063,93 639.235,6	5.754
40	528.063,93 639.235,6	41	528.064,98 639.235,24	1.11	41	528.064,98 639.235,24	42	528.073,303 639.235,097	8.324	42	528.073,303 639.235,097	43	528.100,265 639.245,256	28.812
43	528.100,265 639.245,256	44	528.110,368 639.252,962	12.706	44	528.110,368 639.252,962	45	528.117,299 639.254,119	7.027	45	528.117,299 639.254,119	46	528.142,698 639.263,493	27.074
46	528.142,698 639.263,493	47	528.164,203 639.276,957	25.372	47	528.164,203 639.276,957	48	528.200,14 639.300,19	42.793	48	528.200,14 639.300,19	49	528.194,7 639.305,63	7.693
49	528.194,7 639.305,63	1	528.189,4 639.310,85	7.439										

** Lungimile segmentelor sunt determinate în planul de proiecție Stereo 70 și sunt rotunjite la 1 milimetru.

*** Distanța dintre puncte este formată din segmente cumulate ce sunt mai mici decât valoarea 1 milimetru.

**DATE DESPRE IMOBILUL NR. 341**

Oficiul de Cadastru și Publicitate Imobiliară SUCEAVA
Biroul de Cadastru și Publicitate Imobiliară Vatra Dornei

A. Partea I. Descrierea imobilului

TEREN Intravilan

Adresa: Loc. Panaci, Jud. Suceava

Nr. Crt	Nr cadastral Nr. topografic	Suprafața* (mp)	Observații / Referințe
A1		88	Sector cadastral:7 Teren neimprejmuit;

B. Partea II. Proprietari și acte

Inscrieri privitoare la dreptul de proprietate și alte drepturi reale		Referințe
341 / 02/12/2022		
Act Normativ nr. 7, din 13/03/1996 emis de PARLAMENTUL ROMANIEI;		
B1	Intabulare, drept de PROPRIETATE, dobândit prin Lege, cota actuala 1/1 1) NEIDENTIFICAT NEIDENTIFICAT	A1
Act Administrativ nr. 6077, din 22/11/2022 emis de Primaria Comunei Panaci;		
B2	Se noteaza posesia factica in favoarea lui 1) PETROVICI MARCELA-DINUTA	A1

C. Partea III. SARCINI .

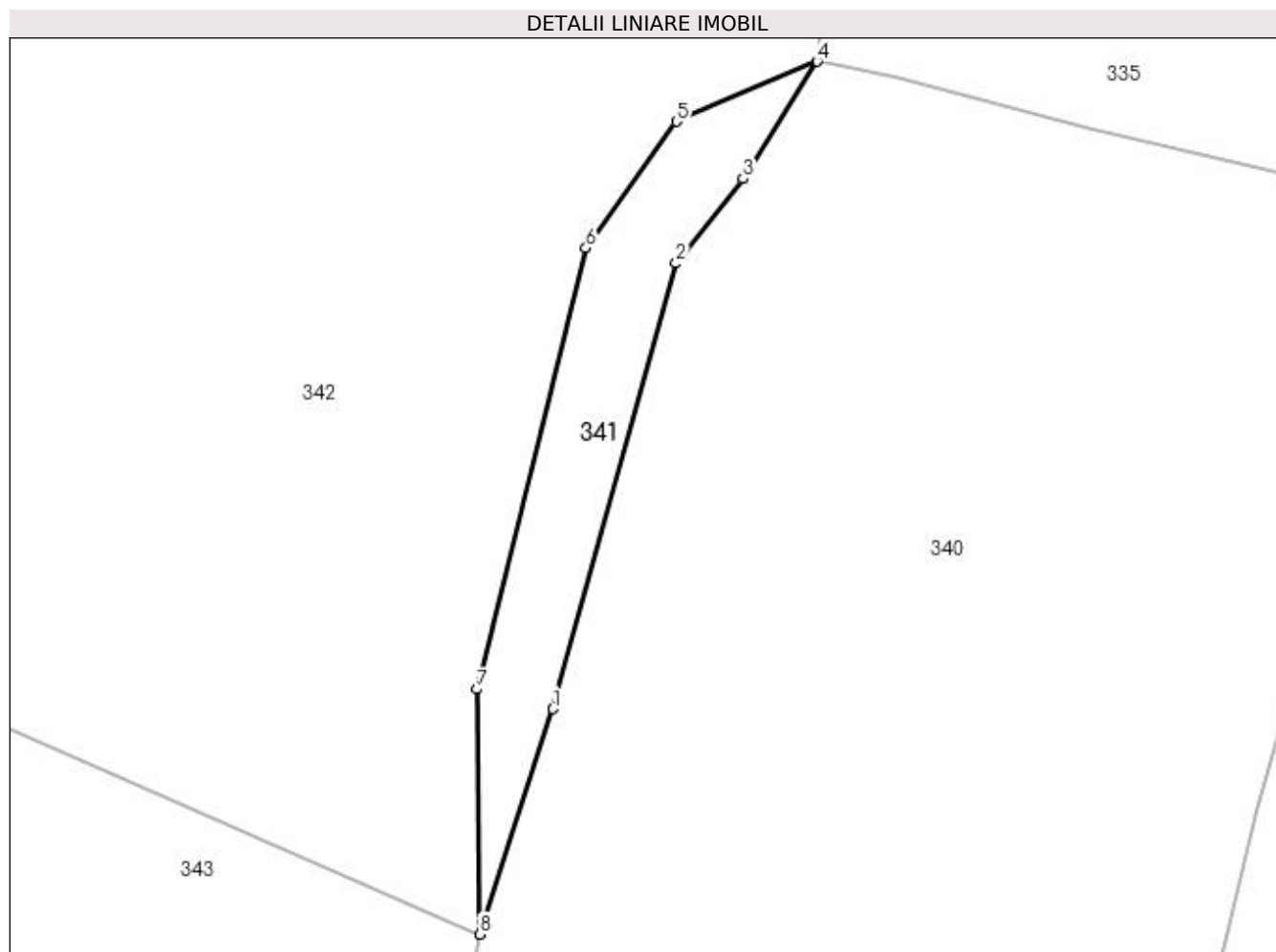
Inscrieri privind dezmembramintele dreptului de proprietate, drepturi reale de garanție și sarcini	Referințe
NU SUNT	

Anexa Nr. 1 La Partea I

Teren

Nr cadastral	Suprafața (mp)*	Observații / Referințe
	88	

* Suprafața este determinată în planul de proiecție Stereo 70.



Date referitoare la teren

Crt	Categorie folosință	Intravilan	Suprafața (mp)	Tarla	Parcelă	Nr. topo	Observații / Referințe
1	faneata	DA	88	-	-	-	

Lungime Segmente

1) Valorile lungimilor segmentelor sunt obținute din proiecție în plan.

Punct început	X / Y	Punct sfârșit	X / Y	Lungime segment (** (m)
1	528.133,042 639.355,308	2	528.137,555 639.371,625	16.93
2	528.137,555 639.371,625	3	528.140,005 639.374,726	3.952
3	528.140,005 639.374,726	4	528.142,73 639.379,02	5.086
4	528.142,73 639.379,02	5	528.137,572 639.376,819	5.608
5	528.137,572 639.376,819	6	528.134,254 639.372,187	5.698

Punct început	X / Y	Punct sfârșit	X / Y	Lungime segment (** (m)
6	528.134,254 639.372,187	7	528.130,264 639.356,025	16.647
7	528.130,264 639.356,025	8	528.130,359 639.347,042	8.984
8	528.130,359 639.347,042	1	528.133,042 639.355,308	8.691

** Lungimile segmentelor sunt determinate în planul de proiecție Stereo 70 și sunt rotunjite la 1 milimetru.

*** Distanța dintre puncte este formată din segmente cumulate ce sunt mai mici decât valoarea 1 milimetru.

**DATE DESPRE IMOBILUL NR. 342**

Oficiul de Cadastru și Publicitate Imobiliară SUCEAVA
Biroul de Cadastru și Publicitate Imobiliară Vatra Dornei

A. Partea I. Descrierea imobilului

TEREN Intravilan

Nr. CF vechi:288
Nr. cadastral vechi:1226.

Adresa: Loc. Panaci, Jud. Suceava

Nr. Crt	Nr cadastral Nr. topografic	Suprafața* (mp)	Observații / Referințe
A1	31886	13.956	Sector cadastral:7 Teren imprejmuit;

B. Partea II. Proprietari și acte

Inscrieri privitoare la dreptul de proprietate și alte drepturi reale		Referințe
1806 / 07/05/2007		
Hotarare Judecatoreasca nr. 313, din 27/03/2007 emis de Judecătoria Vatra Dornei;		
B1	Intabulare, drept de PROPRIETATE, dobandit prin Hotarare Judecatoreasca, cota actuala 1/1, cota initiala 1/1	A1
	1) PETROVICI MARCELA-DINUTA	
	<i>OBSERVATII: (provenita din conversia CF 288)</i>	

C. Partea III. SARCINI .

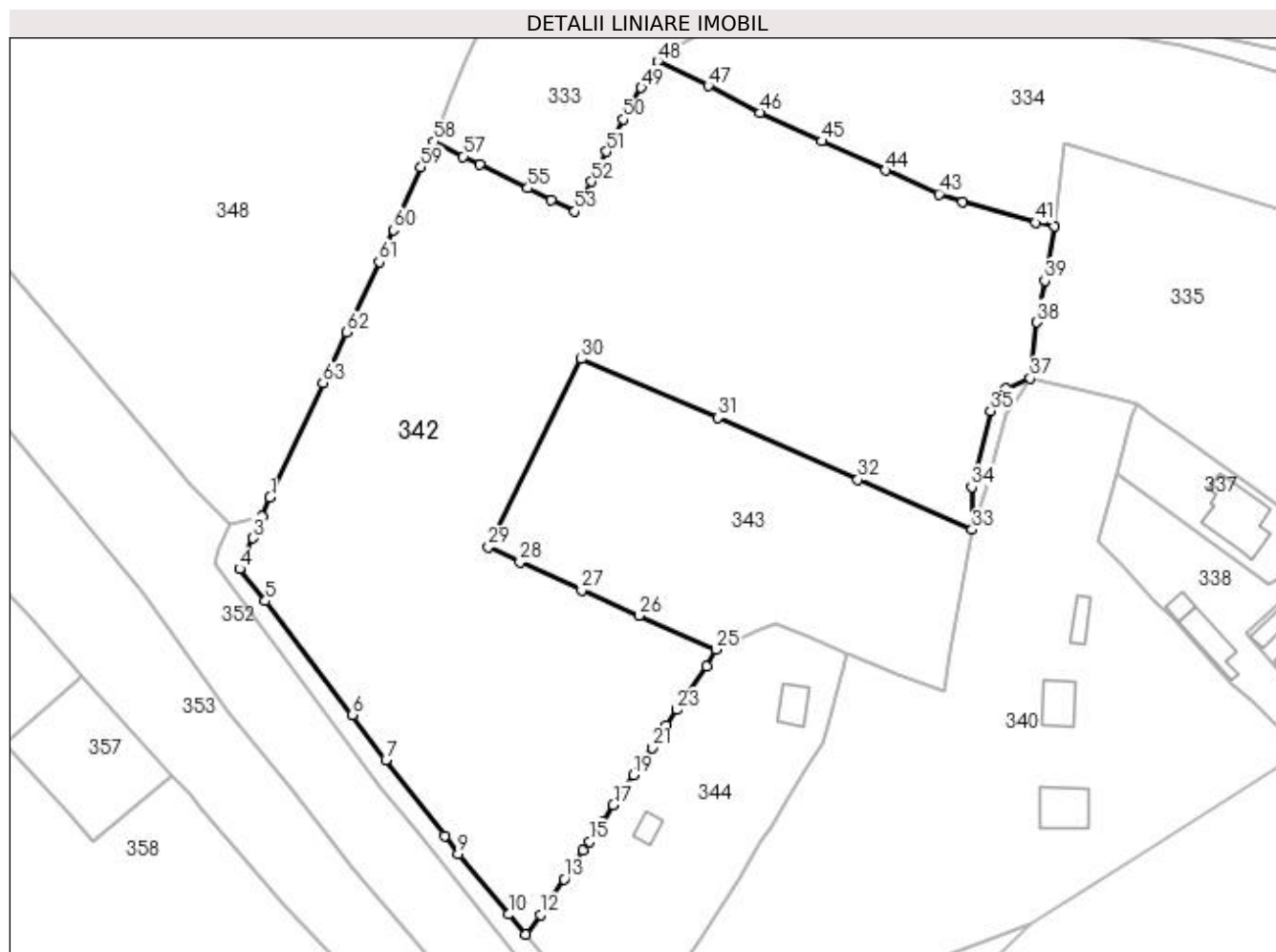
Inscrieri privind dezmembramintele dreptului de proprietate, drepturi reale de garanție și sarcini	Referințe
NU SUNT	

Anexa Nr. 1 La Partea I

Teren

Nr cadastral	Suprafața (mp)*	Observații / Referințe
31886	13.956	

* Suprafața este determinată în planul de proiecție Stereo 70.



Date referitoare la teren

Crt	Categorie folosință	Intra vilan	Suprafața (mp)	Tarla	Parcelă	Nr. topo	Observații / Referințe
1	faneata	DA	13.956	-	-	-	

Lungime Segmente

1) Valorile lungimilor segmentelor sunt obținute din proiecție în plan.

Punct început	X / Y	Punct sfârșit	X / Y	Lungime segment
1	527.981,73 639.353,85	2	527.980,046 639.349,775	4.409
4	527.975,29 639.338,75	5	527.980,75 639.331,93	8.736
7	528.006,28 639.298,33	8	528.018,7 639.282,21	20.35
10	528.032,21 639.265,59	11	528.035,81 639.261,38	5.539
13	528.043,98 639.273,08	14	528.047,99 639.279,09	7.225
16	528.052,08 639.285,09	17	528.054,4 639.288,8	4.376
2	527.980,046 639.349,775	3	527.978,16 639.345,21	4.939
5	527.980,75 639.331,93	6	527.999,19 639.307,85	30.33
8	528.018,7 639.282,21	9	528.021,59 639.278,46	4.734
11	528.035,81 639.261,38	12	528.038,99 639.265,56	5.252
14	528.047,99 639.279,09	15	528.049,38 639.281,0	2.362
17	528.054,4 639.288,8	18	528.056,58 639.292,0	3.872
3	527.978,16 639.345,21	4	527.975,29 639.338,75	7.069
6	527.999,19 639.307,85	7	528.006,28 639.298,33	11.87
9	528.021,59 639.278,46	10	528.032,21 639.265,59	16.686
12	528.038,99 639.265,56	13	528.043,98 639.273,08	9.025
15	528.049,38 639.281,0	16	528.052,08 639.285,09	4.901
18	528.056,58 639.292,0	19	528.058,67 639.295,04	3.689

Punct început	X / Y	Punct sfârșit	X / Y	Lungime segment	Punct început	X / Y	Punct sfârșit	X / Y	Lungime segment	Punct început	X / Y	Punct sfârșit	X / Y	Lungime segment
19	528.058,67 639.295,04	20	528.060,07 639.297,22	2.591	20	528.060,07 639.297,22	21	528.062,58 639.300,88	4.438	21	528.062,58 639.300,88	22	528.065,69 639.305,58	5.636
22	528.065,69 639.305,58	23	528.067,86 639.308,87	3.941	23	528.067,86 639.308,87	24	528.074,16 639.318,11	11.183	24	528.074,16 639.318,11	25	528.076,11 639.321,64	4.033
25	528.076,11 639.321,64	26	528.059,811 639.328,82	17.81	26	528.059,811 639.328,82	27	528.047,737 639.334,193	13.216	27	528.047,737 639.334,193	28	528.034,668 639.340,102	14.343
28	528.034,668 639.340,102	29	528.027,987 639.343,338	7.423	29	528.027,987 639.343,338	30	528.047,642 639.383,139	44.39	30	528.047,642 639.383,139	31	528.076,569 639.370,723	31.479
31	528.076,569 639.370,723	32	528.106,186 639.357,595	32.396	32	528.106,186 639.357,595	33	528.130,359 639.347,042	26.376	33	528.130,359 639.347,042	34	528.130,264 639.356,025	8.984
34	528.130,264 639.356,025	35	528.134,254 639.372,187	16.647	35	528.134,254 639.372,187	36	528.137,572 639.376,819	5.698	36	528.137,572 639.376,819	37	528.142,73 639.379,02	5.608
37	528.142,73 639.379,02	38	528.144,139 639.390,916	11.979	38	528.144,139 639.390,916	39	528.145,81 639.399,671	8.913	39	528.145,81 639.399,671	40	528.147,837 639.411,278	11.783
40	528.147,837 639.411,278	41	528.143,792 639.411,984	4.106	41	528.143,792 639.411,984	42	528.128,343 639.416,448	16.081	42	528.128,343 639.416,448	43	528.123,329 639.418,03	5.258
43	528.123,329 639.418,03	44	528.112,056 639.423,059	12.344	44	528.112,056 639.423,059	45	528.098,587 639.429,214	14.809	45	528.098,587 639.429,214	46	528.085,417 639.435,326	14.519
46	528.085,417 639.435,326	47	528.074,487 639.440,923	12.28	47	528.074,487 639.440,923	48	528.063,84 639.446,09	11.835	48	528.063,84 639.446,09	49	528.060,32 639.440,54	6.572
49	528.060,32 639.440,54	50	528.056,6 639.433,86	7.646	50	528.056,6 639.433,86	51	528.052,99 639.427,02	7.734	51	528.052,99 639.427,02	52	528.049,8 639.420,66	7.115
52	528.049,8 639.420,66	53	528.046,26 639.414,42	7.174	53	528.046,26 639.414,42	54	528.041,27 639.416,73	5.499	54	528.041,27 639.416,73	55	528.036,29 639.419,29	5.599
55	528.036,29 639.419,29	56	528.026,11 639.424,41	11.395	56	528.026,11 639.424,41	57	528.022,64 639.425,99	3.813	57	528.022,64 639.425,99	58	528.016,43 639.429,12	6.954
58	528.016,43 639.429,12	59	528.013,68 639.423,69	6.087	59	528.013,68 639.423,69	60	528.007,86 639.410,46	14.454	60	528.007,86 639.410,46	61	528.004,86 639.403,65	7.442
61	528.004,86 639.403,65	62	527.997,89 639.388,78	16.422	62	527.997,89 639.388,78	63	527.992,95 639.378,07	11.794	63	527.992,95 639.378,07	1	527.981,73 639.353,85	26.693

** Lungimile segmentelor sunt determinate în planul de proiecție Stereo 70 și sunt rotunjite la 1 milimetru.

*** Distanța dintre puncte este formată din segmente cumulate ce sunt mai mici decât valoarea 1 milimetru.

**DATE DESPRE IMOBILUL NR. 343**

Oficiul de Cadastru și Publicitate Imobiliară SUCEAVA
Biroul de Cadastru și Publicitate Imobiliară Vatra Dornei

A. Partea I. Descrierea imobilului

TEREN Intravilan

Adresa: Loc. Panaci, Jud. Suceava

Nr. Crt	Nr cadastral Nr. topografic	Suprafața* (mp)	Observații / Referințe
A1	33098	3.882	Sector cadastral:7 Teren imprejmuit;

B. Partea II. Proprietari și acte

Inscrieri privitoare la dreptul de proprietate și alte drepturi reale		Referințe
20116 / 07/12/2021		
Act Notarial nr. 1538, din 07/12/2021 emis de Paziuc Camelia;		
B3	Intabulare, drept de PROPRIETATE bun comun in dev. cu titlu de cumparare, dobandit prin Conventie, cota actuala 1/1, cota initiala 1/1 1) HAJA PETRU 2) HAJA KATALIN-TÜNDE	A1

C. Partea III. SARCINI .

Inscrieri privind dezmembramentele dreptului de proprietate, drepturi reale de garanție și sarcini	Referințe
NU SUNT	

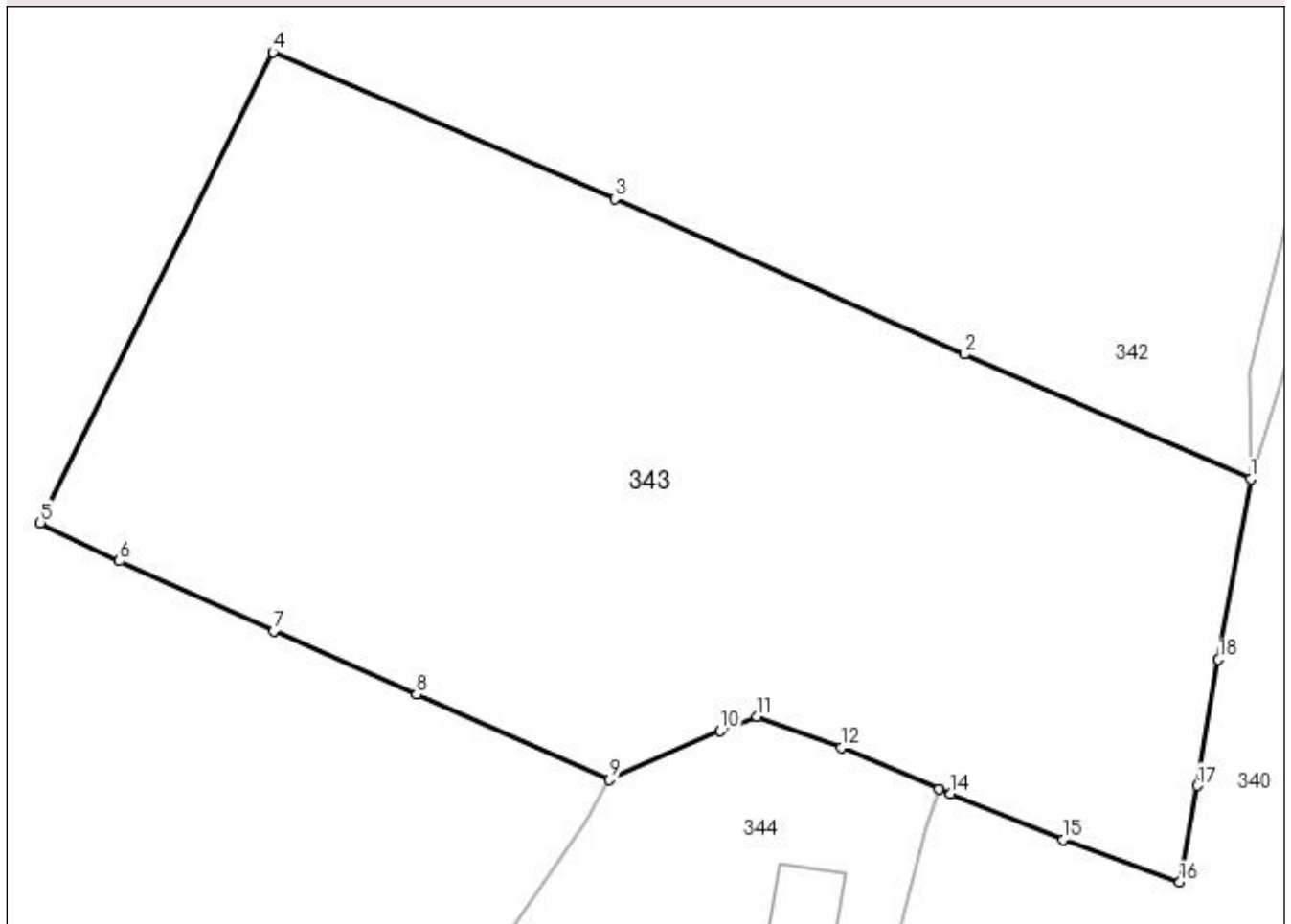
Anexa Nr. 1 La Partea I

Teren

Nr cadastral	Suprafața (mp)*	Observații / Referințe
33098	3.882	

* Suprafața este determinată în planul de proiecție Stereo 70.

DETALII LINIARE IMOBIL



Date referitoare la teren

Crt	Categorie folosință	Intra vilan	Suprafața (mp)	Tarla	Parcelă	Nr. topo	Observații / Referințe
1	faneata	DA	3.882	-	-	-	

Lungime Segmente

1) Valorile lungimilor segmentelor sunt obținute din proiecție în plan.

Punct început	X / Y	Punct sfârșit	X / Y	Lungime segment (** (m)
1	528.130,359 639.347,042	2	528.106,186 639.357,595	26.376
2	528.106,186 639.357,595	3	528.076,569 639.370,723	32.396
3	528.076,569 639.370,723	4	528.047,642 639.383,139	31.479
4	528.047,642 639.383,139	5	528.027,987 639.343,338	44.39
5	528.027,987 639.343,338	6	528.034,668 639.340,102	7.423

Punct început	X / Y	Punct sfârșit	X / Y	Lungime segment (** (m)
6	528.034,668 639.340,102	7	528.047,737 639.334,193	14.343
7	528.047,737 639.334,193	8	528.059,811 639.328,82	13.216
8	528.059,811 639.328,82	9	528.076,11 639.321,64	17.81
9	528.076,11 639.321,64	10	528.085,51 639.325,75	10.259
10	528.085,51 639.325,75	11	528.088,609 639.326,947	3.322
11	528.088,609 639.326,947	12	528.095,708 639.324,336	7.564
12	528.095,708 639.324,336	13	528.103,984 639.320,856	8.978
13	528.103,984 639.320,856	14	528.104,987 639.320,434	1.088
14	528.104,987 639.320,434	15	528.114,488 639.316,534	10.27
15	528.114,488 639.316,534	16	528.124,35 639.312,94	10.496
16	528.124,35 639.312,94	17	528.125,85 639.321,12	8.316
17	528.125,85 639.321,12	18	528.127,64 639.331,79	10.819
18	528.127,64 639.331,79	1	528.130,359 639.347,042	15.492

** Lungimile segmentelor sunt determinate în planul de proiecție Stereo 70 și sunt rotunjite la 1 milimetru.

*** Distanța dintre puncte este formată din segmente cumulate ce sunt mai mici decât valoarea 1 milimetru.

**DATE DESPRE IMOBILUL NR. 344**

Oficiul de Cadastru și Publicitate Imobiliară SUCEAVA
Biroul de Cadastru și Publicitate Imobiliară Vatra Dornei

A. Partea I. Descrierea imobilului

TEREN Intravilan

Adresa: Loc. Panaci, Jud. Suceava

Nr. Crt	Nr cadastral Nr. topografic	Suprafața* (mp)	Observații / Referințe
A1	30174	2.658	Sector cadastral:7 Teren imprejmuit;

Construcții

Crt	Nr cadastral Nr. topografic	Adresa	Observații / Referințe
A1.1	30174-C1	Loc. Panaci, Jud. Suceava	Nr. niveluri:2; S. construita la sol:47 mp; CASĂ
A1.2	30174-C2	Loc. Panaci, Jud. Suceava	Nr. niveluri:1; S. construita la sol:22 mp; GRAJD

B. Partea II. Proprietari și acte

Inscrieri privitoare la dreptul de proprietate și alte drepturi reale		Referințe
6104 / 07/10/2009		
Act Notarial nr. 507, din 05/10/2009 emis de BNP ARTEMIZIA TICSA;		
B1	Intabulare, drept de PROPRIETATE, dobandit prin Conventie, cota actuala 1/1, cota initiala 1/1 1) LOSTUN ALBERTO-ANTONIO	A1, A1.1, A1.2

C. Partea III. SARCINI

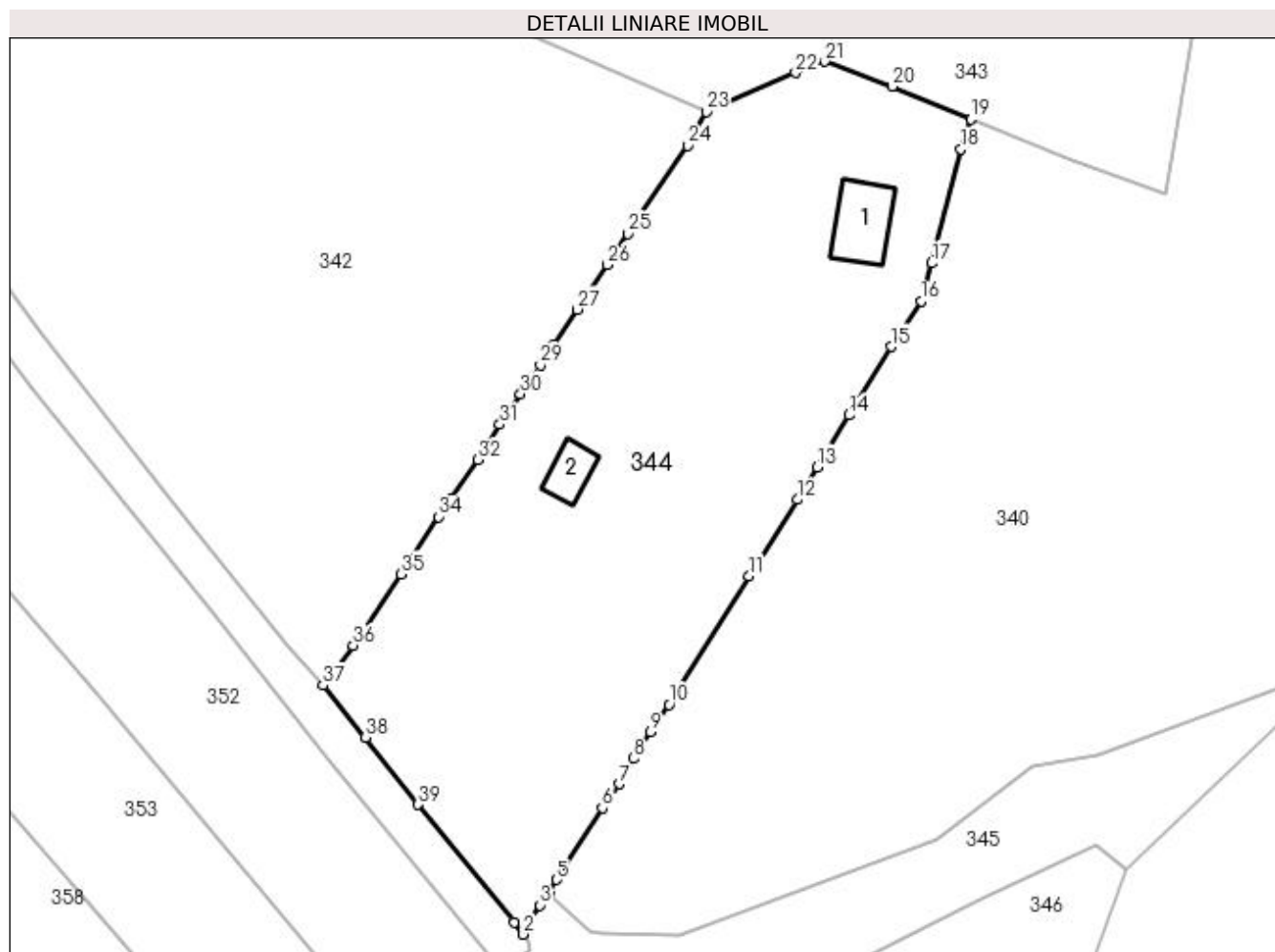
Inscrieri privind dezmembramintele dreptului de proprietate, drepturi reale de garanție și sarcini		Referințe
6104 / 07/10/2009		
Act Notarial nr. 507, din 05/10/2009 emis de BNP ARTEMIZIA TICSA;		
C1	Intabulare, drept de UZUFRUCT VIAGER, dobandit prin Conventie, cota actuala 1/1 1) HÎNGAN IULIANA, lipsa CNP	A1, A1.1, A1.2

Anexa Nr. 1 La Partea I

Teren

Nr cadastral	Suprafața (mp)*	Observații / Referințe
30174	2.658	

* Suprafața este determinată în planul de proiecție Stereo 70.



Date referitoare la teren

Crt	Categorie folosință	Intravilan	Suprafața (mp)	Tarla	Parcelă	Nr. topo	Observații / Referințe
1	curți construcții	DA	189	-	-	-	
2	faneata	DA	2.469	-	-	-	

Date referitoare la construcții

Crt	Număr	Destinație construcție	Supraf. (mp)	Situație juridică	Observații / Referințe
A1.1	30174-C1	construcții de locuințe	47	Cu acte	Nr. niveluri:2; S. construita la sol:47 mp; CASĂ
A1.2	30174-C2	construcții anexa	22	Cu acte	Nr. niveluri:1; S. construita la sol:22 mp; GRAJD

Lungime Segmente

1) Valorile lungimilor segmentelor sunt obținute din proiecție în plan.

Punct început	X / Y	Punct sfârșit	X / Y	Lungime segment (** (m)
1	528.055,941 639.236,491	2	528.056,874 639.235,209	1.586
3	528.058,64 639.238,27	4	528.059,6 639.239,39	1.475

Punct început	X / Y	Punct sfârșit	X / Y	Lungime segment (** (m)
2	528.056,874 639.235,209	3	528.058,64 639.238,27	3.534
4	528.059,6 639.239,39	5	528.060,36 639.240,95	1.735

Punct început	X / Y	Punct sfârșit	X / Y	Lungime segment (** (m))
5	528.060,36 639.240,95	6	528.065,2 639.248,48	8.951
7	528.066,96 639.251,03	8	528.068,49 639.253,67	3.051
9	528.070,25 639.256,47	10	528.072,2 639.259,36	3.486
11	528.080,62 639.272,86	12	528.085,7 639.280,9	9.51
13	528.087,78 639.284,3	14	528.091,12 639.289,77	6.409
15	528.095,56 639.296,98	16	528.098,7 639.301,76	5.719
17	528.099,83 639.305,76	18	528.102,88 639.317,75	12.372
19	528.103,984 639.320,856	20	528.095,708 639.324,336	8.978
21	528.088,609 639.326,947	22	528.085,51 639.325,75	3.322
23	528.076,11 639.321,64	24	528.074,16 639.318,11	4.033
25	528.067,86 639.308,87	26	528.065,69 639.305,58	3.941
27	528.062,58 639.300,88	28	528.060,07 639.297,22	4.438
29	528.058,67 639.295,04	30	528.056,58 639.292,0	3.689
31	528.054,4 639.288,8	32	528.052,08 639.285,09	4.376
33	528.049,38 639.281,0	34	528.047,99 639.279,09	2.362
35	528.043,98 639.273,08	36	528.038,99 639.265,56	9.025
37	528.035,81 639.261,38	38	528.040,31 639.255,92	7.075
39	528.045,835 639.248,851	1	528.055,941 639.236,491	15.966

Punct început	X / Y	Punct sfârșit	X / Y	Lungime segment (** (m))
6	528.065,2 639.248,48	7	528.066,96 639.251,03	3.098
8	528.068,49 639.253,67	9	528.070,25 639.256,47	3.307
10	528.072,2 639.259,36	11	528.080,62 639.272,86	15.911
12	528.085,7 639.280,9	13	528.087,78 639.284,3	3.986
14	528.091,12 639.289,77	15	528.095,56 639.296,98	8.467
16	528.098,7 639.301,76	17	528.099,83 639.305,76	4.157
18	528.102,88 639.317,75	19	528.103,984 639.320,856	3.296
20	528.095,708 639.324,336	21	528.088,609 639.326,947	7.564
22	528.085,51 639.325,75	23	528.076,11 639.321,64	10.259
24	528.074,16 639.318,11	25	528.067,86 639.308,87	11.183
26	528.065,69 639.305,58	27	528.062,58 639.300,88	5.636
28	528.060,07 639.297,22	29	528.058,67 639.295,04	2.591
30	528.056,58 639.292,0	31	528.054,4 639.288,8	3.872
32	528.052,08 639.285,09	33	528.049,38 639.281,0	4.901
34	528.047,99 639.279,09	35	528.043,98 639.273,08	7.225
36	528.038,99 639.265,56	37	528.035,81 639.261,38	5.252
38	528.040,31 639.255,92	39	528.045,835 639.248,851	8.972

** Lungimile segmentelor sunt determinate în planul de proiecție Stereo 70 și sunt rotunjite la 1 milimetru.

*** Distanța dintre puncte este formată din segmente cumulate ce sunt mai mici decât valoarea 1 milimetru.

**DATE DESPRE IMOBILUL NR. 345**

Oficiul de Cadastru și Publicitate Imobiliară SUCEAVA
Biroul de Cadastru și Publicitate Imobiliară Vatra Dornei

A. Partea I. Descrierea imobilului

TEREN Intravilan

Adresa: Loc. Panaci, Jud. Suceava

Nr. Crt	Nr cadastral Nr. topografic	Suprafața* (mp)	Observații / Referințe
A1		1.020	Sector cadastral:7 Teren imprejmuit;

B. Partea II. Proprietari și acte

Inscrieri privitoare la dreptul de proprietate și alte drepturi reale		Referințe
345 / 02/12/2022		
Act Normativ nr. 7, din 13/03/1996 emis de Parlamentul Romaniei;		
B1	Inscrierea provizorie, drept de PROPRIETATE, dobandit prin Lege, cota actuala 1/1, cota initiala 1/1 1) COMUNA PANACI, CIF:4326892	A1

C. Partea III. SARCINI .

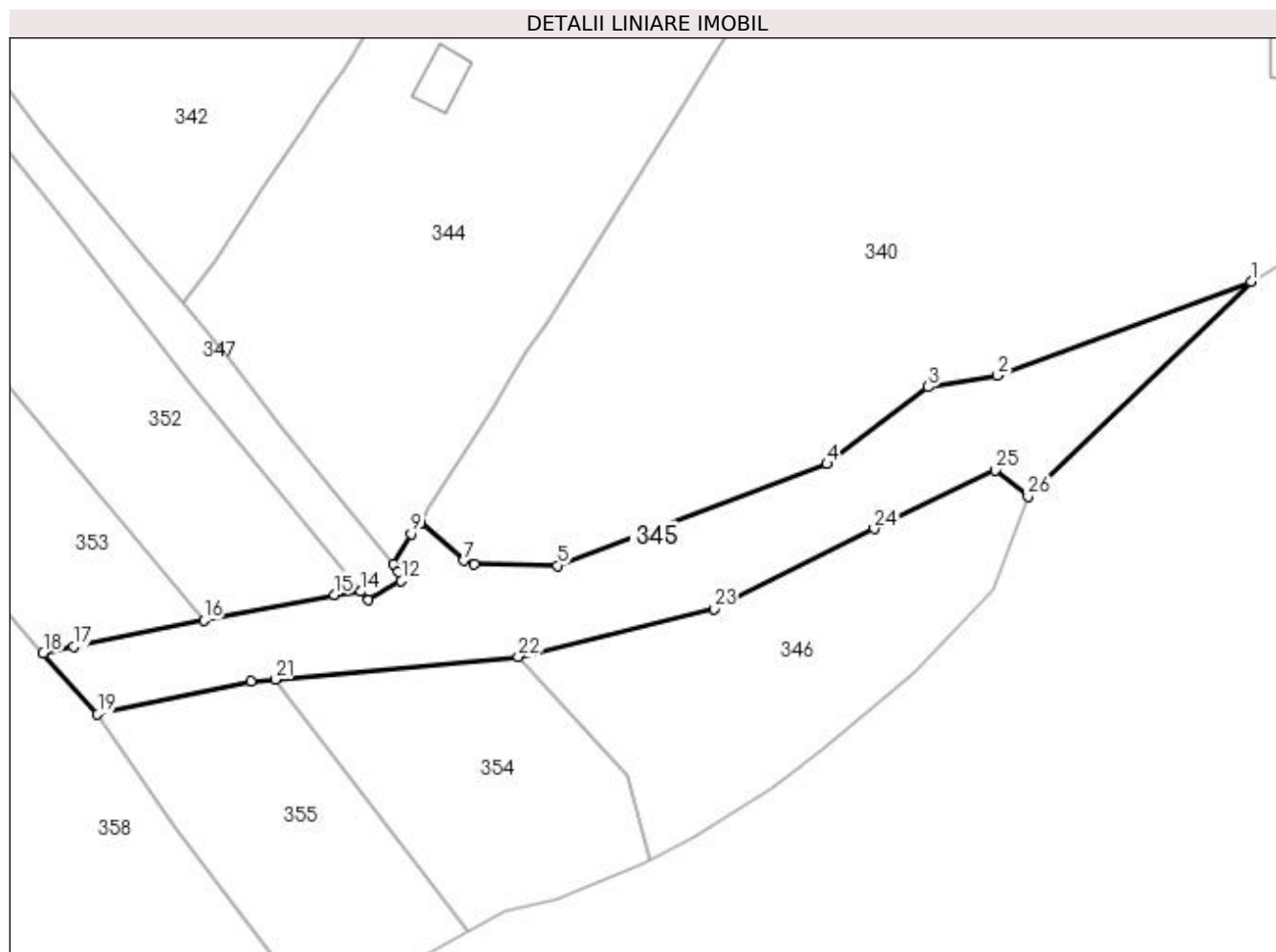
Inscrieri privind dezmembramintele dreptului de proprietate, drepturi reale de garanție și sarcini	Referințe
NU SUNT	

Anexa Nr. 1 La Partea I

Teren

Nr cadastral	Suprafața (mp)*	Observații / Referințe
	1.020	

* Suprafața este determinată în planul de proiecție Stereo 70.



Date referitoare la teren

Crt	Categorie folosință	Intra vilan	Suprafața (mp)	Tarla	Parcelă	Nr. topo	Observații / Referințe
1	neproductiv	DA	1.020	-	-	-	

Lungime Segmente

1) Valorile lungimilor segmentelor sunt obținute din proiecție în plan.

Punct început	X / Y	Punct sfârșit	X / Y	Lungime segment (** (m)
1	528.142,698 639.263,493	2	528.117,299 639.254,119	27.074
3	528.110,368 639.252,962	4	528.100,265 639.245,256	12.706
5	528.073,303 639.235,097	6	528.064,98 639.235,24	8.324
7	528.063,93 639.235,6	8	528.059,6 639.239,39	5.754
9	528.058,64 639.238,27	10	528.056,874 639.235,209	3.534

Punct început	X / Y	Punct sfârșit	X / Y	Lungime segment (** (m)
2	528.117,299 639.254,119	3	528.110,368 639.252,962	7.027
4	528.100,265 639.245,256	5	528.073,303 639.235,097	28.812
6	528.064,98 639.235,24	7	528.063,93 639.235,6	1.11
8	528.059,6 639.239,39	9	528.058,64 639.238,27	1.475
10	528.056,874 639.235,209	11	528.057,39 639.234,5	0.877

Punct început	X / Y	Punct sfârșit	X / Y	Lungime segment (** (m)
11	528.057,39 639.234,5	12	528.057,67 639.233,55	0.99
13	528.054,397 639.231,657	14	528.053,64 639.232,507	1.138
15	528.050,968 639.232,181	16	528.037,898 639.229,657	13.311
17	528.024,873 639.226,985	18	528.021,83 639.226,361	3.106
19	528.027,272 639.220,241	20	528.042,665 639.223,497	15.734
21	528.045,055 639.223,714	22	528.069,354 639.225,987	24.405
23	528.088,94 639.230,78	24	528.104,99 639.238,78	17.933
25	528.117,1 639.244,62	26	528.120,37 639.242,02	4.178

Punct început	X / Y	Punct sfârșit	X / Y	Lungime segment (** (m)
12	528.057,67 639.233,55	13	528.054,397 639.231,657	3.781
14	528.053,64 639.232,507	15	528.050,968 639.232,181	2.692
16	528.037,898 639.229,657	17	528.024,873 639.226,985	13.296
18	528.021,83 639.226,361	19	528.027,272 639.220,241	8.19
20	528.042,665 639.223,497	21	528.045,055 639.223,714	2.4
22	528.069,354 639.225,987	23	528.088,94 639.230,78	20.164
24	528.104,99 639.238,78	25	528.117,1 639.244,62	13.445
26	528.120,37 639.242,02	1	528.142,698 639.263,493	30.978

** Lungimile segmentelor sunt determinate în planul de proiecție Stereo 70 și sunt rotunjite la 1 milimetru.

*** Distanța dintre puncte este formată din segmente cumulate ce sunt mai mici decât valoarea 1 milimetru.

**DATE DESPRE IMOBILUL NR. 346**

Oficiul de Cadastru și Publicitate Imobiliară SUCEAVA
Biroul de Cadastru și Publicitate Imobiliară Vatra Dornei

A. Partea I. Descrierea imobilului

TEREN Intravilan

Adresa: Loc. Panaci, Jud. Suceava

Nr. Crt	Nr cadastral Nr. topografic	Suprafața* (mp)	Observații / Referințe
A1		789	Sector cadastral:7 Teren imprejmuit;

B. Partea II. Proprietari și acte

Inscrieri privitoare la dreptul de proprietate și alte drepturi reale		Referințe
346 / 02/12/2022		
Act Normativ nr. 7, din 13/03/1996 emis de PARLAMENTUL ROMANIEI;		
B1	Intabulare, drept de PROPRIETATE, dobândit prin Lege, cota actuala 1/1 1) NEIDENTIFICAT NEIDENTIFICAT	A1
Act Administrativ nr. 6078, din 22/11/2022 emis de Primaria Comunei Panaci;		
B2	Se noteaza posesia factica in favoarea lui 1) PETROVICI MARCELA-DINUTA	A1

C. Partea III. SARCINI .

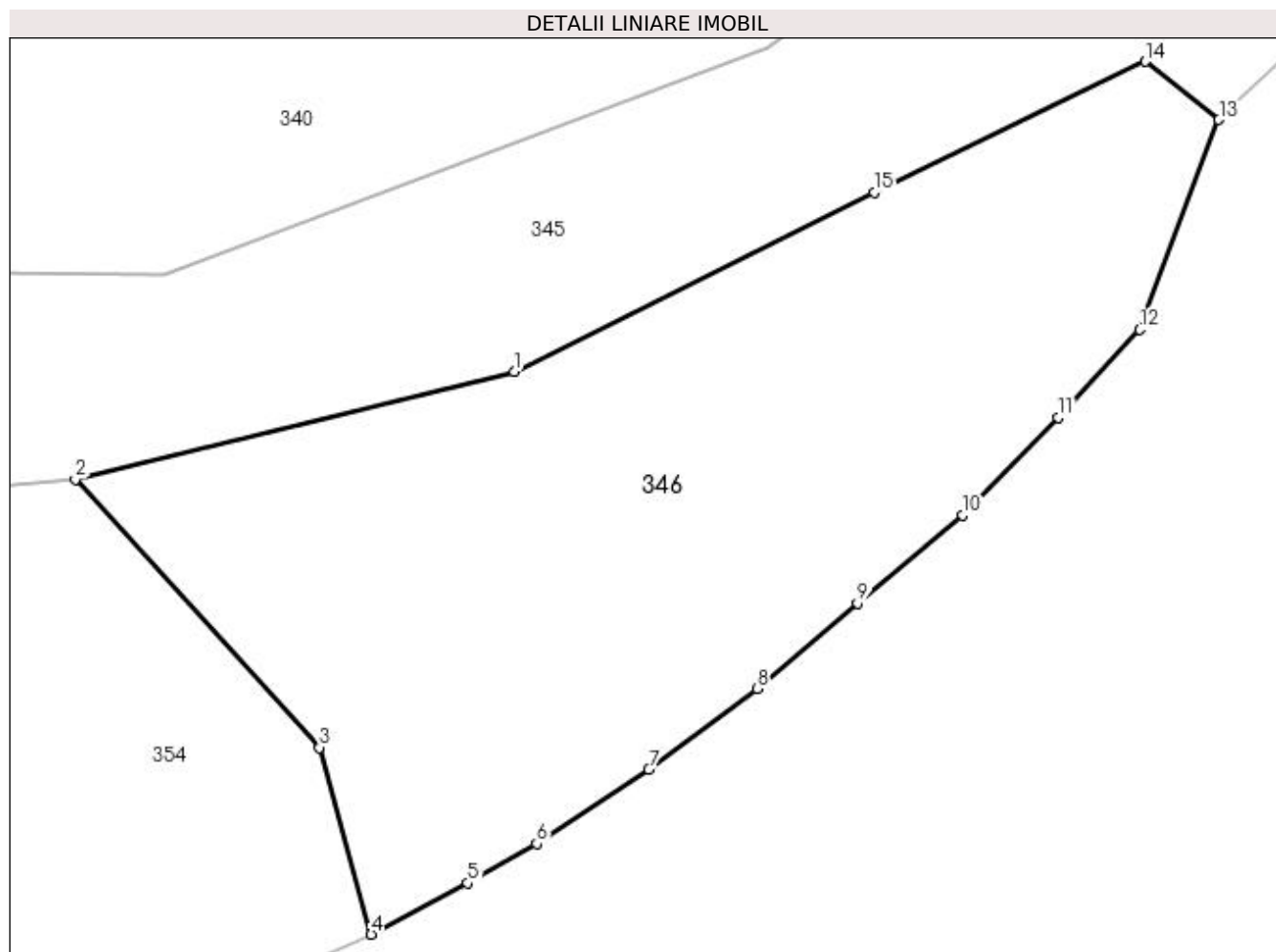
Inscrieri privind dezmembramintele dreptului de proprietate, drepturi reale de garanție și sarcini	Referințe
NU SUNT	

Anexa Nr. 1 La Partea I

Teren

Nr cadastral	Suprafața (mp)*	Observații / Referințe
	789	

* Suprafața este determinată în planul de proiecție Stereo 70.



Date referitoare la teren

Crt	Categorie folosință	Intra vilan	Suprafața (mp)	Tarla	Parcelă	Nr. topo	Observații / Referințe
1	pașune	DA	789	-	-	-	

Lungime Segmente

1) Valorile lungimilor segmentelor sunt obținute din proiecție în plan.

Punct început	X / Y	Punct sfârșit	X / Y	Lungime segment (** (m)
1	528.088,94 639.230,78	2	528.069,354 639.225,987	20.164
2	528.069,354 639.225,987	3	528.080,241 639.214,026	16.174
3	528.080,241 639.214,026	4	528.082,554 639.205,7	8.641
4	528.082,554 639.205,7	5	528.086,86 639.207,98	4.872
5	528.086,86 639.207,98	6	528.089,93 639.209,75	3.544

Punct început	X / Y	Punct sfârșit	X / Y	Lungime segment (** (m)
6	528.089,93 639.209,75	7	528.094,93 639.213,06	5.996
7	528.094,93 639.213,06	8	528.099,76 639.216,66	6.024
8	528.099,76 639.216,66	9	528.104,25 639.220,47	5.889
9	528.104,25 639.220,47	10	528.108,95 639.224,39	6.12
10	528.108,95 639.224,39	11	528.113,21 639.228,75	6.096
11	528.113,21 639.228,75	12	528.116,83 639.232,67	5.336
12	528.116,83 639.232,67	13	528.120,37 639.242,02	9.998
13	528.120,37 639.242,02	14	528.117,1 639.244,62	4.178
14	528.117,1 639.244,62	15	528.104,99 639.238,78	13.445
15	528.104,99 639.238,78	1	528.088,94 639.230,78	17.933

** Lungimile segmentelor sunt determinate în planul de proiecție Stereo 70 și sunt rotunjite la 1 milimetru.

*** Distanța dintre puncte este formată din segmente cumulate ce sunt mai mici decât valoarea 1 milimetru.

**DATE DESPRE IMOBILUL NR. 347**

Oficiul de Cadastru și Publicitate Imobiliară SUCEAVA
Biroul de Cadastru și Publicitate Imobiliară Vatra Dornei

A. Partea I. Descrierea imobilului

TEREN Intravilan

Adresa: Loc. Panaci, Jud. Suceava

Nr. Crt	Nr cadastral Nr. topografic	Suprafața* (mp)	Observații / Referințe
A1		622	Sector cadastral:7 Teren imprejmuit;

B. Partea II. Proprietari și acte

Inscrieri privitoare la dreptul de proprietate și alte drepturi reale		Referințe
347 / 02/12/2022		
Act Normativ nr. 7, din 13/03/1996 emis de PARLAMENTUL ROMANIEI;		
B1	Intabulare, drept de PROPRIETATE, dobândit prin Lege, cota actuala 1/1 1) NEIDENTIFICAT NEIDENTIFICAT	A1
Act Administrativ nr. 6132, din 24/11/2022 emis de PRIMARIA COMUNEI PANACI;		
B2	Se noteaza posesia factica in favoarea lui 1) NICULITA GABRIELA	A1

C. Partea III. SARCINI .

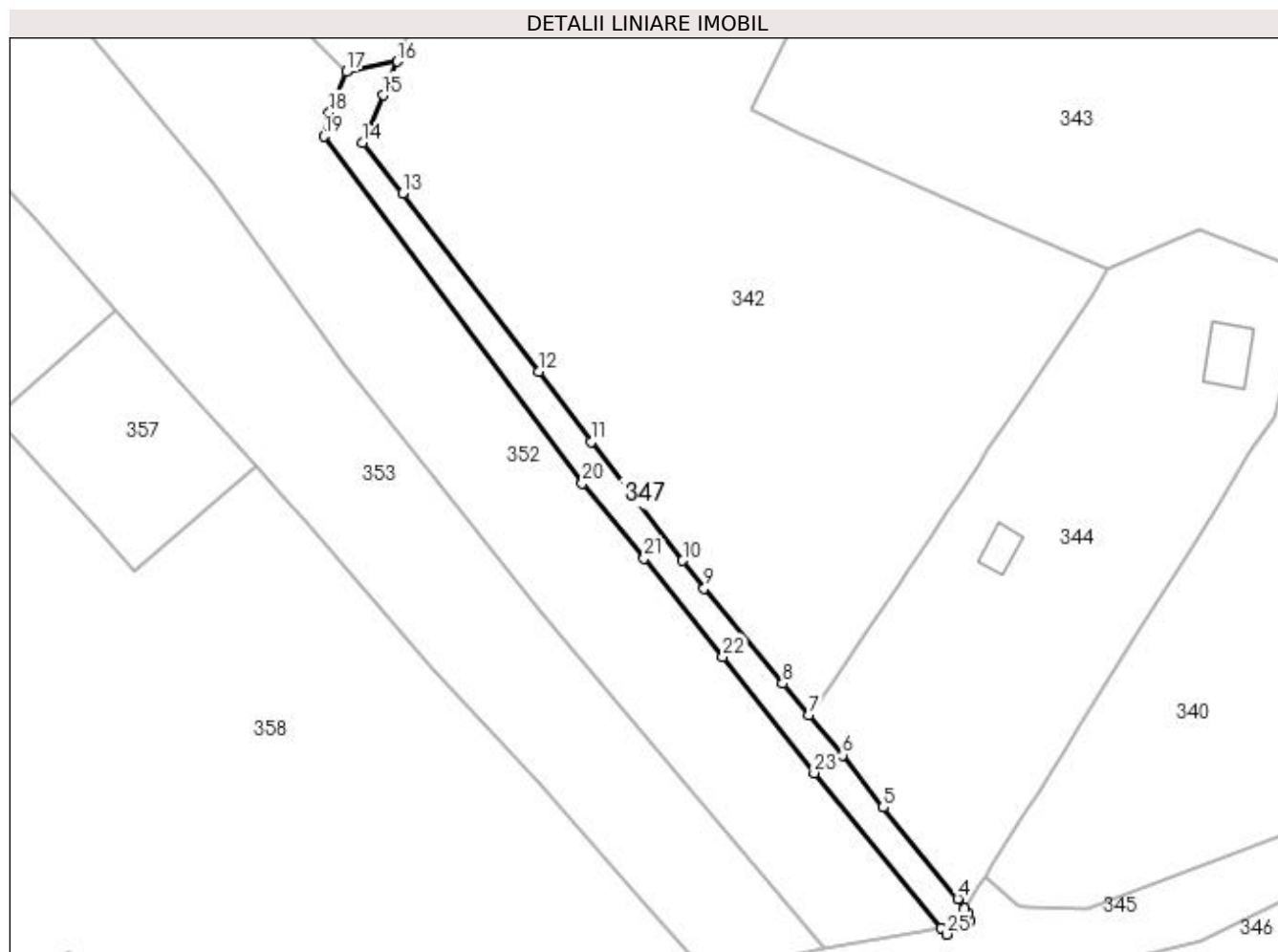
Inscrieri privind dezmembramintele dreptului de proprietate, drepturi reale de garanție și sarcini	Referințe
NU SUNT	

Anexa Nr. 1 La Partea I

Teren

Nr cadastral	Suprafața (mp)*	Observații / Referințe
	622	

* Suprafața este determinată în planul de proiecție Stereo 70.



Date referitoare la teren

Crt	Categorie folosință	Intravilan	Suprafața (mp)	Tarla	Parcelă	Nr. topo	Observații / Referințe
1	faneata	DA	622	-	-	-	

Lungime Segmente

1) Valorile lungimilor segmentelor sunt obținute din proiecție în plan.

Punct început	X / Y	Punct sfârșit	X / Y	Lungime segment (** (m)
1	528.057,67 639.233,55	2	528.057,39 639.234,5	0.99
3	528.056,874 639.235,209	4	528.055,941 639.236,491	1.586
5	528.045,835 639.248,851	6	528.040,31 639.255,92	8.972
7	528.035,81 639.261,38	8	528.032,21 639.265,59	5.539
9	528.021,59 639.278,46	10	528.018,7 639.282,21	4.734

Punct început	X / Y	Punct sfârșit	X / Y	Lungime segment (** (m)
2	528.057,39 639.234,5	3	528.056,874 639.235,209	0.877
4	528.055,941 639.236,491	5	528.045,835 639.248,851	15.966
6	528.040,31 639.255,92	7	528.035,81 639.261,38	7.075
8	528.032,21 639.265,59	9	528.021,59 639.278,46	16.686
10	528.018,7 639.282,21	11	528.006,28 639.298,33	20.35

Punct început	X / Y	Punct sfârșit	X / Y	Lungime segment (** (m)
11	528.006,28 639.298,33	12	527.999,19 639.307,85	11.87
13	527.980,75 639.331,93	14	527.975,29 639.338,75	8.736
15	527.978,16 639.345,21	16	527.980,046 639.349,775	4.939
17	527.973,15 639.348,37	18	527.970,81 639.342,89	5.959
19	527.970,085 639.339,657	20	528.005,074 639.292,697	58.562
21	528.013,477 639.282,538	22	528.024,149 639.269,247	17.045
23	528.036,474 639.253,508	24	528.053,64 639.232,507	27.124
25	528.054,397 639.231,657	1	528.057,67 639.233,55	3.781

Punct început	X / Y	Punct sfârșit	X / Y	Lungime segment (** (m)
12	527.999,19 639.307,85	13	527.980,75 639.331,93	30.33
14	527.975,29 639.338,75	15	527.978,16 639.345,21	7.069
16	527.980,046 639.349,775	17	527.973,15 639.348,37	7.038
18	527.970,81 639.342,89	19	527.970,085 639.339,657	3.313
20	528.005,074 639.292,697	21	528.013,477 639.282,538	13.184
22	528.024,149 639.269,247	23	528.036,474 639.253,508	19.991
24	528.053,64 639.232,507	25	528.054,397 639.231,657	1.138

** Lungimile segmentelor sunt determinate în planul de proiecție Stereo 70 și sunt rotunjite la 1 milimetru.

*** Distanța dintre puncte este formată din segmente cumulate ce sunt mai mici decât valoarea 1 milimetru.

**DATE DESPRE IMOBILUL NR. 348**

Oficiul de Cadastru și Publicitate Imobiliară SUCEAVA
Biroul de Cadastru și Publicitate Imobiliară Vatra Dornei

A. Partea I. Descrierea imobilului

TEREN Necunoscut

Nr. CF vechi:398
Nr. cadastral vechi:1387

Adresa: Loc. Panaci, Jud. Suceava

Nr. Crt	Nr cadastral Nr. topografic	Suprafața* (mp)	Observații / Referințe
A1	31923	14.230	Sector cadastral:7 Teren imprejmuit;

B. Partea II. Proprietari și acte

Inscrieri privitoare la dreptul de proprietate și alte drepturi reale		Referințe
1876 / 06/03/2008		
Hotarare Judecatoreasca nr. 67, din 23/01/2008 emis de Judecătoria Vatra Dornei;		
B1	Intabulare, drept de PROPRIETATE bun propriu, dobandit prin Hotarare Judecatoreasca, cota actuala 1/1, cota initiala 1/1 1) NICULIȚĂ GABRIELA , lipsa CNP <i>OBSERVATII: (provenita din conversia CF 398)</i>	A1

C. Partea III. SARCINI .

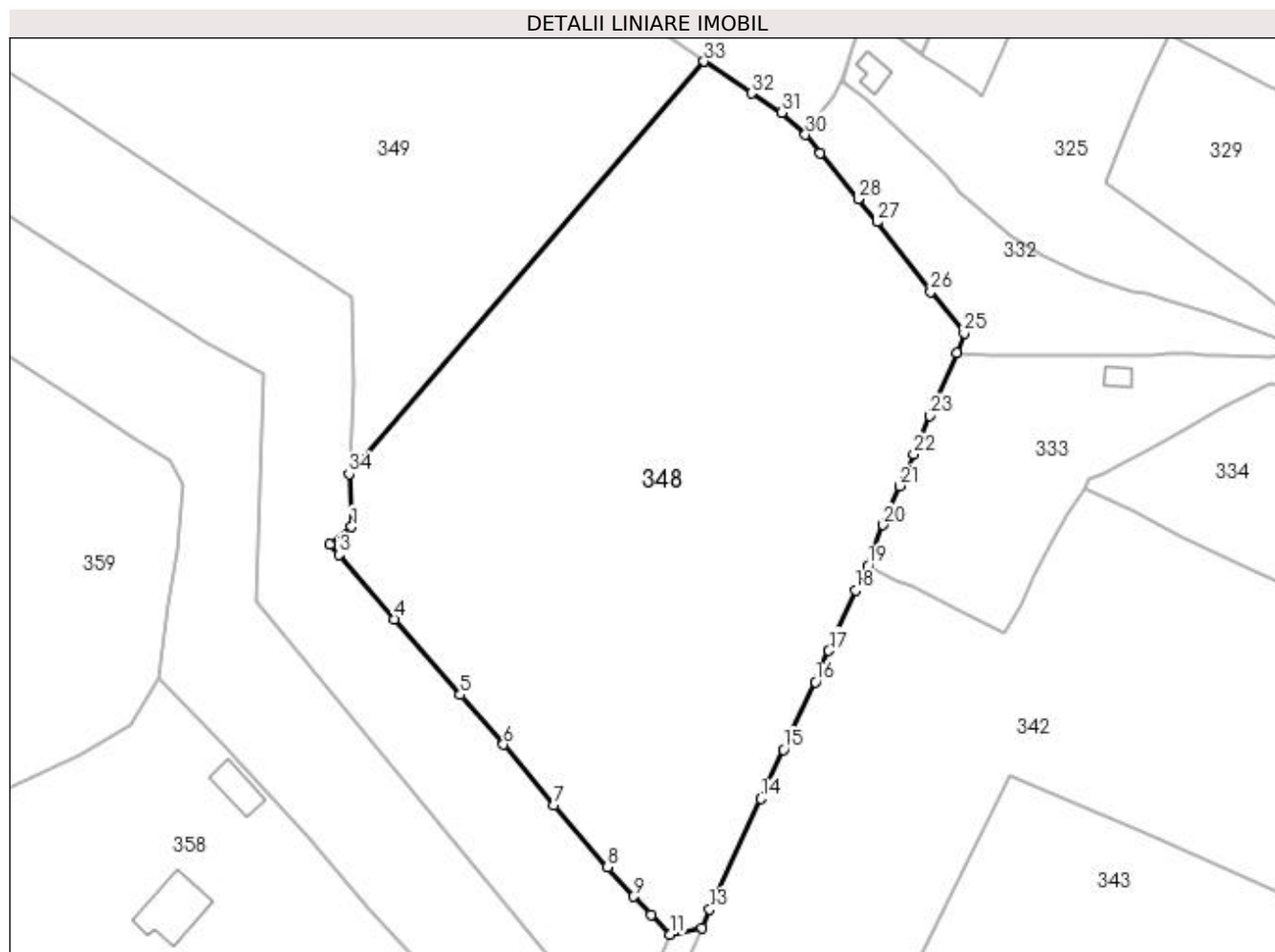
Inscrieri privind dezmembramintele dreptului de proprietate, drepturi reale de garanție și sarcini	Referințe
NU SUNT	

Anexa Nr. 1 La Partea I

Teren

Nr cadastral	Suprafața (mp)*	Observații / Referințe
31923	14.230	

* Suprafața este determinată în planul de proiecție Stereo 70.



Date referitoare la teren

Crt	Categorie folosință	Intravilan	Suprafața (mp)	Tarla	Parcelă	Nr. topo	Observații / Referințe
1	faneata	DA	13.507	-	-	-	
2	faneata	NU	723	-	-	-	

Lungime Segmente

1) Valorile lungimilor segmentelor sunt obținute din proiecție în plan.

Punct început	X / Y	Punct sfârșit	X / Y	Lungime segment (** (m)
1	527.903,325 639.437,559	2	527.898,553 639.433,824	6.06
3	527.900,51 639.431,47	4	527.912,71 639.417,39	18.63
5	527.927,09 639.400,8	6	527.936,55 639.389,93	14.41
7	527.947,68 639.376,69	8	527.959,36 639.363,1	17.92

Punct început	X / Y	Punct sfârșit	X / Y	Lungime segment (** (m)
2	527.898,553 639.433,824	3	527.900,51 639.431,47	3.061
4	527.912,71 639.417,39	5	527.927,09 639.400,8	21.955
6	527.936,55 639.389,93	7	527.947,68 639.376,69	17.297
8	527.959,36 639.363,1	9	527.965,0 639.356,63	8.583

Punct început	X / Y	Punct sfârșit	X / Y	Lungime segment (** (m)
9	527.965,0 639.356,63	10	527.968,87 639.352,63	5.566
11	527.973,15 639.348,37	12	527.980,046 639.349,775	7.038
13	527.981,73 639.353,85	14	527.992,95 639.378,07	26.693
15	527.997,89 639.388,78	16	528.004,86 639.403,65	16.422
17	528.007,86 639.410,46	18	528.013,68 639.423,69	14.454
19	528.016,43 639.429,12	20	528.019,78 639.437,99	9.482
21	528.023,33 639.446,57	22	528.026,46 639.453,49	7.595
23	528.030,02 639.461,86	24	528.035,91 639.475,67	15.014
25	528.037,51 639.480,04	26	528.030,13 639.489,07	11.662
27	528.018,38 639.504,34	28	528.014,26 639.509,38	6.51
29	528.005,91 639.519,34	30	528.002,72 639.523,46	5.211
31	527.997,57 639.528,244	32	527.990,875 639.532,505	7.936
33	527.980,506 639.539,458	34	527.902,741 639.449,159	119.169

Punct început	X / Y	Punct sfârșit	X / Y	Lungime segment (** (m)
10	527.968,87 639.352,63	11	527.973,15 639.348,37	6.039
12	527.980,046 639.349,775	13	527.981,73 639.353,85	4.409
14	527.992,95 639.378,07	15	527.997,89 639.388,78	11.794
16	528.004,86 639.403,65	17	528.007,86 639.410,46	7.442
18	528.013,68 639.423,69	19	528.016,43 639.429,12	6.087
20	528.019,78 639.437,99	21	528.023,33 639.446,57	9.285
22	528.026,46 639.453,49	23	528.030,02 639.461,86	9.096
24	528.035,91 639.475,67	25	528.037,51 639.480,04	4.654
26	528.030,13 639.489,07	27	528.018,38 639.504,34	19.267
28	528.014,26 639.509,38	29	528.005,91 639.519,34	12.997
30	528.002,72 639.523,46	31	527.997,57 639.528,244	7.029
32	527.990,875 639.532,505	33	527.980,506 639.539,458	12.484
34	527.902,741 639.449,159	1	527.903,325 639.437,559	11.615

** Lungimile segmentelor sunt determinate în planul de proiecție Stereo 70 și sunt rotunjite la 1 milimetru.

*** Distanța dintre puncte este formată din segmente cumulate ce sunt mai mici decât valoarea 1 milimetru.

**DATE DESPRE IMOBILUL NR. 349**

Oficiul de Cadastru și Publicitate Imobiliară SUCEAVA
Biroul de Cadastru și Publicitate Imobiliară Vatra Dornei

A. Partea I. Descrierea imobilului

TEREN Necunoscut

Adresa: Loc. Panaci, Jud. Suceava

Nr. Crt	Nr cadastral Nr. topografic	Suprafața* (mp)	Observații / Referințe
A1	30512	Din acte: 14.220 Masurata: 13.974	Sector cadastral:7 Teren imprejmuit;

B. Partea II. Proprietari și acte

Inscrieri privitoare la dreptul de proprietate și alte drepturi reale		Referințe
3229 / 04/04/2011		
Hotarare Judecatoreasca nr. 881, din 05/12/2000 emis de Judecatoria Vatra Dornei;		
B1	Intabulare, drept de PROPRIETATE, dobandit prin Hotarare Judecatoreasca, cota actuala 1/2, cota initiala 1/2 1) NICULITA ELENA	A1
B2	Intabulare, drept de PROPRIETATE, dobandit prin Hotarare Judecatoreasca, cota actuala 1/2, cota initiala 1/2 1) COHN OANA IULIA	A1

C. Partea III. SARCINI .

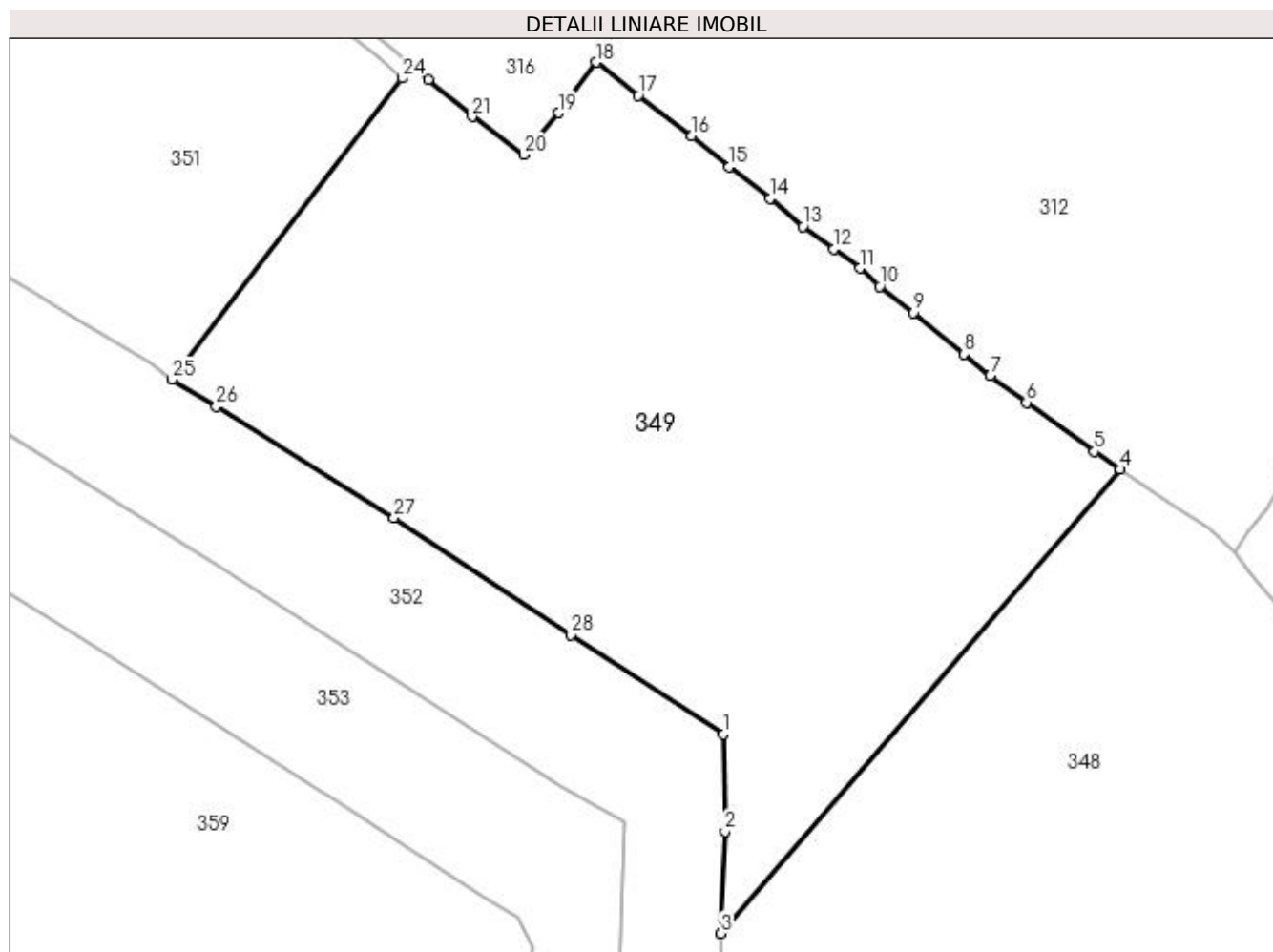
Inscrieri privind dezmembramintele dreptului de proprietate, drepturi reale de garanție și sarcini	Referințe
NU SUNT	

Anexa Nr. 1 La Partea I

Teren

Nr cadastral	Suprafața (mp)*	Observații / Referințe
30512	Din acte: 14.220 Masurata: 13.974	

* Suprafața este determinată în planul de proiecție Stereo 70.



Date referitoare la teren

Crt	Categorie folosință	Intra vilan	Suprafața (mp)	Tarla	Parcelă	Nr. topo	Observații / Referințe
1	faneata	DA	62	-	-	-	
2	faneata	NU	13.912	-	-	-	

Lungime Segmente

1) Valorile lungimilor segmentelor sunt obținute din proiecție în plan.

Punct început	X / Y	Punct sfârșit	X / Y	Lungime segment (** (m)
1	527.903,266 639.487,967	2	527.903,593 639.469,019	18.951
3	527.902,741 639.449,159	4	527.980,506 639.539,458	119.169
5	527.975,429 639.542,904	6	527.962,229 639.552,477	16.306
7	527.955,2 639.557,625	8	527.950,132 639.561,896	6.628

Punct început	X / Y	Punct sfârșit	X / Y	Lungime segment (** (m)
2	527.903,593 639.469,019	3	527.902,741 639.449,159	19.878
4	527.980,506 639.539,458	5	527.975,429 639.542,904	6.136
6	527.962,229 639.552,477	7	527.955,2 639.557,625	8.713
8	527.950,132 639.561,896	9	527.940,307 639.569,986	12.727

Punct început	X / Y	Punct sfârșit	X / Y	Lungime segment (** (m)
9	527.940,307 639.569,986	10	527.933,666 639.575,035	8.342
11	527.929,872 639.578,602	12	527.924,747 639.582,341	6.344
13	527.918,778 639.586,71	14	527.912,401 639.592,158	8.387
15	527.904,414 639.598,318	16	527.897,151 639.604,411	9.48
17	527.886,737 639.612,219	18	527.878,569 639.618,671	10.409
19	527.871,118 639.608,84	20	527.864,444 639.600,665	10.553
21	527.854,356 639.608,119	22	527.845,801 639.615,293	11.165
23	527.842,576 639.617,944	24	527.840,754 639.615,56	3.001
25	527.795,969 639.556,955	26	527.804,616 639.551,662	10.138
27	527.839,184 639.529,993	28	527.873,595 639.507,305	41.217

Punct început	X / Y	Punct sfârșit	X / Y	Lungime segment (** (m)
10	527.933,666 639.575,035	11	527.929,872 639.578,602	5.207
12	527.924,747 639.582,341	13	527.918,778 639.586,71	7.397
14	527.912,401 639.592,158	15	527.904,414 639.598,318	10.087
16	527.897,151 639.604,411	17	527.886,737 639.612,219	13.016
18	527.878,569 639.618,671	19	527.871,118 639.608,84	12.336
20	527.864,444 639.600,665	21	527.854,356 639.608,119	12.543
22	527.845,801 639.615,293	23	527.842,576 639.617,944	4.175
24	527.840,754 639.615,56	25	527.795,969 639.556,955	73.758
26	527.804,616 639.551,662	27	527.839,184 639.529,993	40.798
28	527.873,595 639.507,305	1	527.903,266 639.487,967	35.416

** Lungimile segmentelor sunt determinate în planul de proiecție Stereo 70 și sunt rotunjite la 1 milimetru.

*** Distanța dintre puncte este formată din segmente cumulate ce sunt mai mici decât valoarea 1 milimetru.

**DATE DESPRE IMOBILUL NR. 350**

Oficiul de Cadastru și Publicitate Imobiliară SUCEAVA
Biroul de Cadastru și Publicitate Imobiliară Vatra Dornei

A. Partea I. Descrierea imobilului

TEREN Extravilan

Adresa: Jud. Suceava

Nr. Crt	Nr cadastral Nr. topografic	Suprafața* (mp)	Observații / Referințe
A1		377	Sector cadastral:7 Teren imprejmuit;

B. Partea II. Proprietari și acte

Inscrieri privitoare la dreptul de proprietate și alte drepturi reale		Referințe
347 / 02/12/2022		
Act Normativ nr. 7, din 13/03/1996 emis de Parlamentul Romaniei;		
B1	Inscrierea provizorie, drept de PROPRIETATE, dobandit prin Lege, cota actuala 1/1, cota initiala 1/1 1) COMUNA PANACI, CIF:4326892	A1

C. Partea III. SARCINI .

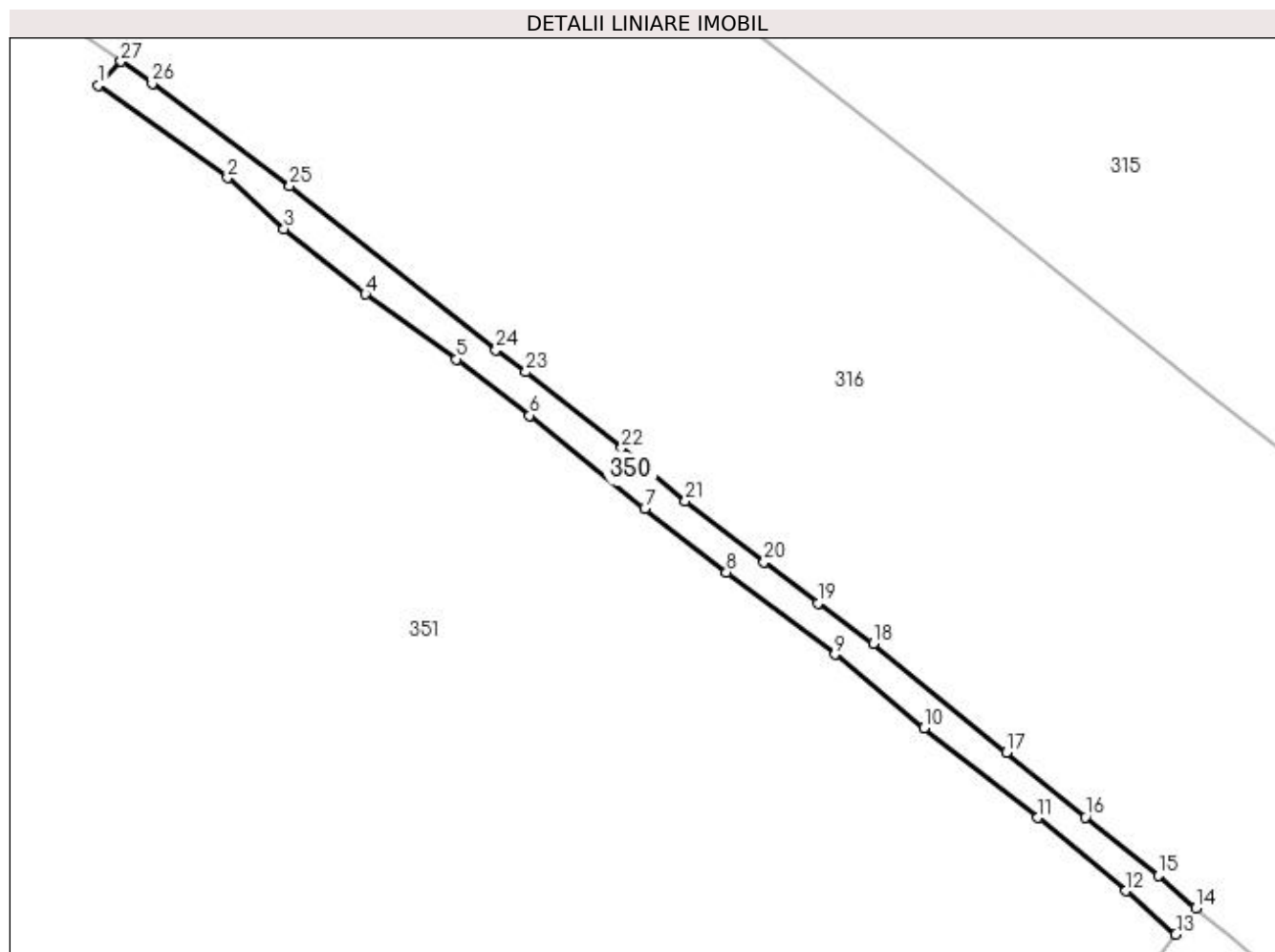
Inscrieri privind dezmembramintele dreptului de proprietate, drepturi reale de garanție și sarcini	Referințe
NU SUNT	

Anexa Nr. 1 La Partea I

Teren

Nr cadastral	Suprafața (mp)*	Observații / Referințe
	377	

* Suprafața este determinată în planul de proiecție Stereo 70.



Date referitoare la teren

Crt	Categorie folosință	Intra vilan	Suprafața (mp)	Tarla	Parcelă	Nr. topo	Observații / Referințe
1	faneata	NU	377	-	-	-	

Lungime Segmente

1) Valorile lungimilor segmentelor sunt obținute din proiecție în plan.

Punct început	X / Y	Punct sfârșit	X / Y	Lungime segment (** (m)
1	527.741,859 639.693,462	2	527.753,699 639.684,969	14.571
3	527.758,886 639.680,308	4	527.766,355 639.674,301	9.585
5	527.774,689 639.668,329	6	527.781,444 639.663,163	8.504
7	527.792,003 639.654,608	8	527.799,509 639.648,781	9.502
9	527.809,467 639.641,239	10	527.817,632 639.634,497	10.589

Punct început	X / Y	Punct sfârșit	X / Y	Lungime segment (** (m)
2	527.753,699 639.684,969	3	527.758,886 639.680,308	6.974
4	527.766,355 639.674,301	5	527.774,689 639.668,329	10.253
6	527.781,444 639.663,163	7	527.792,003 639.654,608	13.59
8	527.799,509 639.648,781	9	527.809,467 639.641,239	12.492
10	527.817,632 639.634,497	11	527.828,099 639.626,264	13.317

Punct început	X / Y	Punct sfârșit	X / Y	Lungime segment (** (m)
11	527.828,099 639.626,264	12	527.836,19 639.619,544	10.518
13	527.840,754 639.615,56	14	527.842,576 639.617,944	3.001
15	527.839,17 639.620,95	16	527.832,45 639.626,31	8.596
17	527.825,23 639.632,26	18	527.812,99 639.642,24	15.793
19	527.807,93 639.645,96	20	527.802,97 639.649,72	6.224
21	527.795,73 639.655,34	22	527.789,87 639.660,17	7.594
23	527.781,08 639.667,16	24	527.778,35 639.669,2	3.408
25	527.759,423 639.684,246	26	527.746,771 639.693,606	15.738
27	527.743,908 639.695,654	1	527.741,859 639.693,462	3.001

Punct început	X / Y	Punct sfârșit	X / Y	Lungime segment (** (m)
12	527.836,19 639.619,544	13	527.840,754 639.615,56	6.058
14	527.842,576 639.617,944	15	527.839,17 639.620,95	4.543
16	527.832,45 639.626,31	17	527.825,23 639.632,26	9.356
18	527.812,99 639.642,24	19	527.807,93 639.645,96	6.28
20	527.802,97 639.649,72	21	527.795,73 639.655,34	9.165
22	527.789,87 639.660,17	23	527.781,08 639.667,16	11.231
24	527.778,35 639.669,2	25	527.759,423 639.684,246	24.179
26	527.746,771 639.693,606	27	527.743,908 639.695,654	3.52

** Lungimile segmentelor sunt determinate în planul de proiecție Stereo 70 și sunt rotunjite la 1 milimetru.

*** Distanța dintre puncte este formată din segmente cumulate ce sunt mai mici decât valoarea 1 milimetru.

**DATE DESPRE IMOBILUL NR. 351**

Oficiul de Cadastru și Publicitate Imobiliară SUCEAVA
 Biroul de Cadastru și Publicitate Imobiliară Vatra Dornei

A. Partea I. Descrierea imobilului

TEREN Extravilan

Adresa: Jud. Suceava

Nr. Crt	Nr cadastral Nr. topografic	Suprafața* (mp)	Observații / Referințe
A1	32056	Din acte: 14.230 Masurata: 14.038	Sector cadastral:7 Teren imprejmuit;

B. Partea II. Proprietari și acte

Inscrieri privitoare la dreptul de proprietate și alte drepturi reale	Referințe
8292 / 28/05/2015	
Actiune In Instanta nr. 881, din 05/12/2000 emis de Judecatoria Vatra Dornei;	
B1	A1
Intabulare, drept de PROPRIETATE, dobandit prin Hotarare Judecatoreasca, cota actuala 1/1, cota initiala 1/1	
1) PATRAȘCU CARMEN-SILVIA 2) NICULIȚĂ DORU-LEONARD 3) NICULIȚĂ STELLA 4) CODREANU OLTICA-AURORA 5) NICULIȚĂ ALINA-VIOLETA 6) NICULIȚĂ DOINIȚA-STELUȚA	

C. Partea III. SARCINI

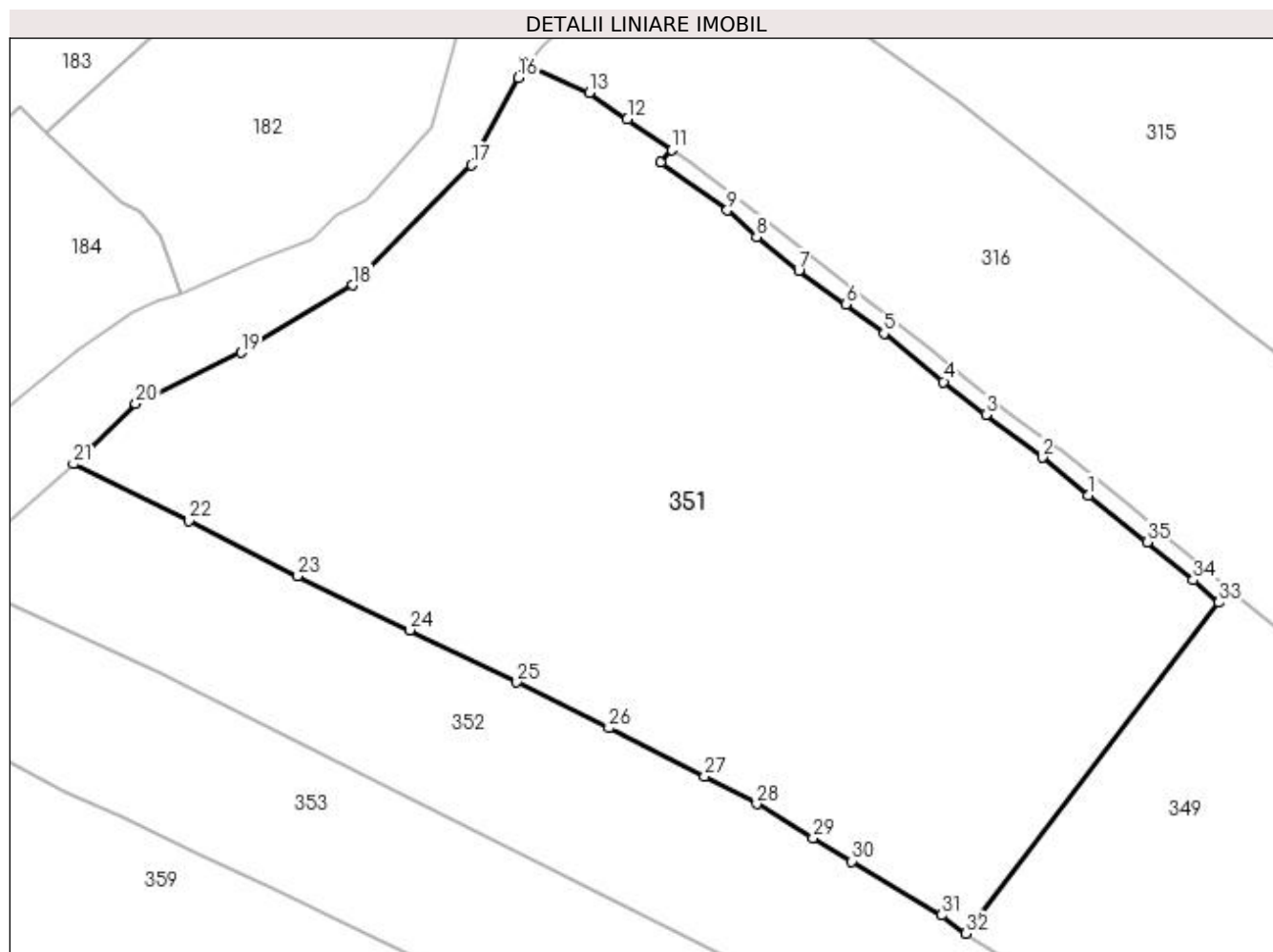
Inscrieri privind dezmembramintele dreptului de proprietate, drepturi reale de garanție și sarcini	Referințe
8292 / 28/05/2015	
Actiune In Instanta nr. 881, din 05/12/2000 emis de Judecatoria Vatra Dornei;	
C1	A1
Intabulare, drept de IPOTECA LEGALA, Valoare:650400 ROLconform art. 2386 pct. 5 din Codul civil, cota actuala 1/1, cota initiala 1/1	
1) NICULIȚĂ ION, lipsa CNP 2) COHN OANA, lipsa CNP 3) NICULIȚĂ ELENA, lipsa CNP	

Anexa Nr. 1 La Partea I

Teren

Nr cadastral	Suprafața (mp)*	Observații / Referințe
32056	Din acte: 14.230 Masurata: 14.038	

* Suprafața este determinată în planul de proiecție Stereo 70.



Date referitoare la teren

Crt	Categorie folosință	Intra vilan	Suprafața (mp)	Tarla	Parcelă	Nr. topo	Observații / Referințe
1	faneata	NU	11.655	-	-	-	
2	pasune	NU	339	-	-	-	drum de acces
3	pasune	NU	2.044	-	-	-	

Lungime Segmente

1) Valorile lungimilor segmentelor sunt obținute din proiecție în plan.

Punct început	X / Y	Punct sfârșit	X / Y	Lungime segment (** (m)
1	527.817,632 639.634,497	2	527.809,467 639.641,239	10.589
3	527.799,509 639.648,781	4	527.792,003 639.654,608	9.502
5	527.781,444 639.663,163	6	527.774,689 639.668,329	8.504

Punct început	X / Y	Punct sfârșit	X / Y	Lungime segment (** (m)
2	527.809,467 639.641,239	3	527.799,509 639.648,781	12.492
4	527.792,003 639.654,608	5	527.781,444 639.663,163	13.59
6	527.774,689 639.668,329	7	527.766,355 639.674,301	10.253

Punct început	X / Y	Punct sfârșit	X / Y	Lungime segment (** (m))
7	527.766,355 639.674,301	8	527.758,886 639.680,308	9.585
9	527.753,699 639.684,969	10	527.741,859 639.693,462	14.571
11	527.743,908 639.695,654	12	527.736,012 639.701,111	9.598
13	527.729,262 639.705,776	14	527.718,44 639.710,757	11.913
15	527.717,512 639.711,184	16	527.716,746 639.708,436	2.853
17	527.708,44 639.693,0	18	527.687,385 639.671,741	29.921
19	527.667,656 639.659,806	20	527.648,964 639.650,727	20.78
21	527.637,902 639.640,057	22	527.658,382 639.630,036	22.8
23	527.677,646 639.620,243	24	527.697,504 639.610,684	22.039
25	527.716,449 639.601,434	26	527.732,732 639.593,31	18.197
27	527.749,691 639.584,8	28	527.758,936 639.579,861	10.482
29	527.768,906 639.573,847	30	527.775,756 639.569,715	8.0
31	527.791,691 639.560,178	32	527.795,969 639.556,955	5.356
33	527.840,754 639.615,56	34	527.836,19 639.619,544	6.058
35	527.828,099 639.626,264	1	527.817,632 639.634,497	13.317

Punct început	X / Y	Punct sfârșit	X / Y	Lungime segment (** (m))
8	527.758,886 639.680,308	9	527.753,699 639.684,969	6.974
10	527.741,859 639.693,462	11	527.743,908 639.695,654	3.001
12	527.736,012 639.701,111	13	527.729,262 639.705,776	8.205
14	527.718,44 639.710,757	15	527.717,512 639.711,184	1.022
16	527.716,746 639.708,436	17	527.708,44 639.693,0	17.529
18	527.687,385 639.671,741	19	527.667,656 639.659,806	23.058
20	527.648,964 639.650,727	21	527.637,902 639.640,057	15.369
22	527.658,382 639.630,036	23	527.677,646 639.620,243	21.61
24	527.697,504 639.610,684	25	527.716,449 639.601,434	21.083
26	527.732,732 639.593,31	27	527.749,691 639.584,8	18.974
28	527.758,936 639.579,861	29	527.768,906 639.573,847	11.643
30	527.775,756 639.569,715	31	527.791,691 639.560,178	18.571
32	527.795,969 639.556,955	33	527.840,754 639.615,56	73.758
34	527.836,19 639.619,544	35	527.828,099 639.626,264	10.518

** Lungimile segmentelor sunt determinate în planul de proiecție Stereo 70 și sunt rotunjite la 1 milimetru.

*** Distanța dintre puncte este formată din segmente cumulate ce sunt mai mici decât valoarea 1 milimetru.

**DATE DESPRE IMOBILUL NR. 352**

Oficiul de Cadastru și Publicitate Imobiliară SUCEAVA
Biroul de Cadastru și Publicitate Imobiliară Vatra Dornei

A. Partea I. Descrierea imobilului

TEREN Necunoscut

Adresa: Loc. Panaci, Jud. Suceava

Nr. Crt	Nr cadastral Nr. topografic	Suprafața* (mp)	Observații / Referințe
A1	30688	13.640	Sector cadastral:7 Teren imprejmuit;

B. Partea II. Proprietari și acte

Inscrieri privitoare la dreptul de proprietate și alte drepturi reale		Referințe
3761 / 28/03/2016		
Act Notarial nr. 24, din 25/03/2016 emis de Rotaru RAUL- GABRIEL;		
B3	Intabulare, drept de PROPRIETATE, dobandit prin Succesiune, cota actuala 1/2, cota initiala 1/2 1) COBZUC CRISTINA-LOREDANA	A1
14257 / 24/09/2019		
Act Notarial nr. 860, din 20/09/2019 emis de REY OLTICA-VERONICA;		
B4	Intabulare, drept de PROPRIETATE, bun propriu, dobandit prin Conventie, cota actuala 1/2, cota initiala 1/2 1) COBZUC CRISTINA-LOREDANA	A1

C. Partea III. SARCINI .

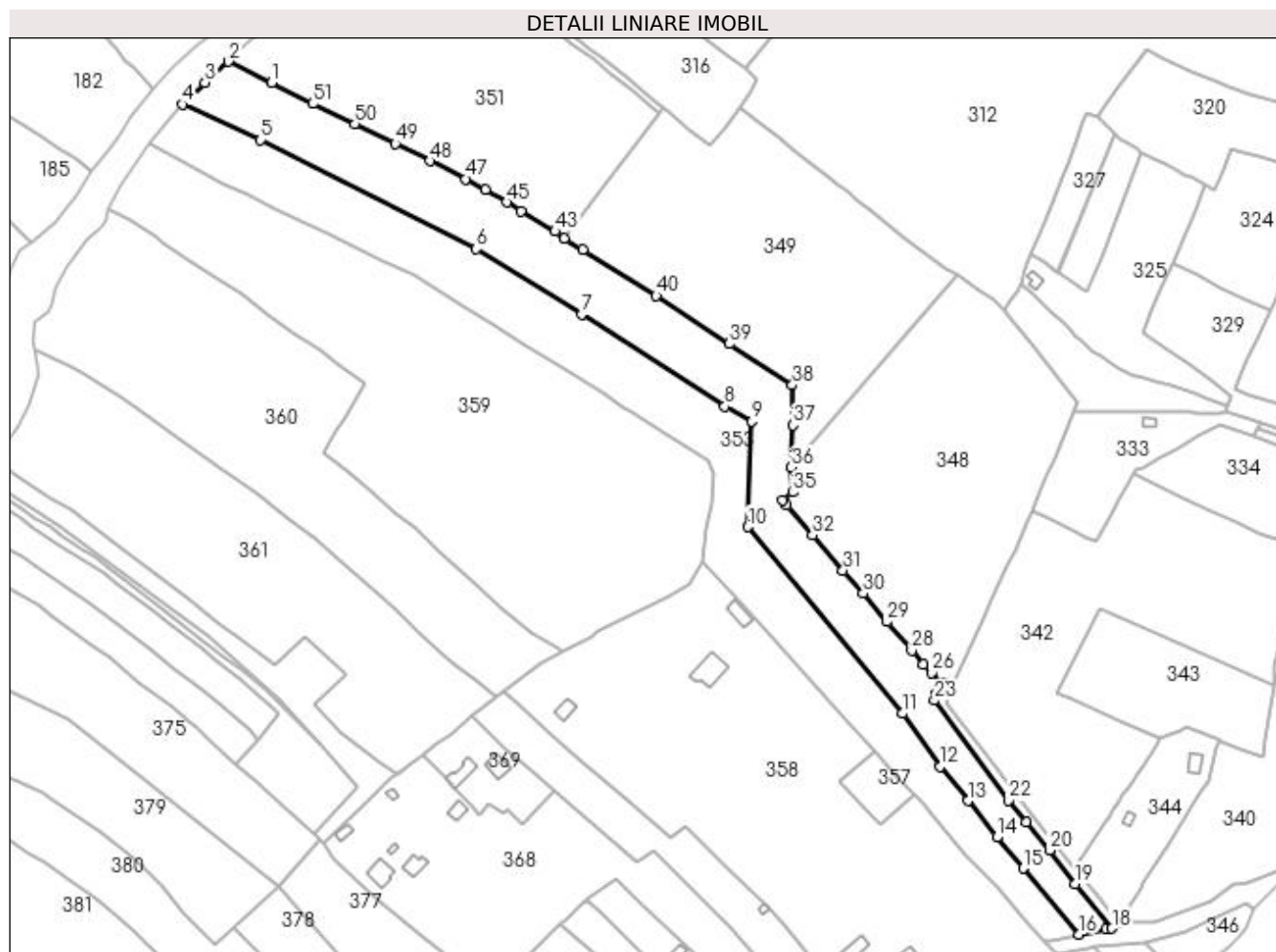
Inscrieri privind dezmembramintele dreptului de proprietate, drepturi reale de garanție și sarcini	Referințe
NU SUNT	

Anexa Nr. 1 La Partea I

Teren

Nr cadastral	Suprafața (mp)*	Observații / Referințe
30688	13.640	

* Suprafața este determinată în planul de proiecție Stereo 70.



Date referitoare la teren

Crt	Categorie folosință	Intravilan	Suprafața (mp)	Tarla	Parcelă	Nr. topo	Observații / Referințe
1	faneata	DA	5.350	-	-	-	
2	pasune	DA	200	-	-	-	
3	pasune	DA	614	-	-	-	
4	faneata	NU	6.617	-	-	-	
5	pasune	NU	859	-	-	-	

Lungime Segmente

1) Valorile lungimilor segmentelor sunt obținute din proiecție în plan.

Punct început	X / Y	Punct sfârșit	X / Y	Lungime segment	Punct început	X / Y	Punct sfârșit	X / Y	Lungime segment	Punct început	X / Y	Punct sfârșit	X / Y	Lungime segment
1	527.658,382 639.630,036	2	527.637,902 639.640,057	22.8	2	527.637,902 639.640,057	3	527.626,893 639.630,18	14.79	3	527.626,893 639.630,18	4	527.616,206 639.619,925	14.81
4	527.616,206 639.619,925	5	527.653,061 639.603,134	40.5	5	527.653,061 639.603,134	6	527.754,618 639.552,017	113.6 96	6	527.754,618 639.552,017	7	527.804,102 639.521,236	58.27 6
7	527.804,102 639.521,236	8	527.871,509 639.477,927	80.12 1	8	527.871,509 639.477,927	9	527.884,21 639.470,955	14.48 9	9	527.884,21 639.470,955	10	527.882,414 639.421,185	49.80 2

Punct început	X / Y	Punct sfârșit	X / Y	Lungime segment	Punct început	X / Y	Punct sfârșit	X / Y	Lungime segment	Punct început	X / Y	Punct sfârșit	X / Y	Lungime segment
10	527.882,414 639.421,185	11	527.955,014 639.333,47	113.863	11	527.955,014 639.333,47	12	527.972,96 639.308,653	30.626	12	527.972,96 639.308,653	13	527.985,796 639.292,47	20.656
13	527.985,796 639.292,47	14	527.999,467 639.275,234	21.999	14	527.999,467 639.275,234	15	528.011,829 639.260,743	19.048	15	528.011,829 639.260,743	16	528.037,898 639.229,657	40.57
16	528.037,898 639.229,657	17	528.050,968 639.232,181	13.311	17	528.050,968 639.232,181	18	528.053,64 639.232,507	2.692	18	528.053,64 639.232,507	19	528.036,474 639.253,508	27.124
19	528.036,474 639.253,508	20	528.024,149 639.269,247	19.991	20	528.024,149 639.269,247	21	528.013,477 639.282,538	17.045	21	528.013,477 639.282,538	22	528.005,074 639.292,697	13.184
22	528.005,074 639.292,697	23	527.970,085 639.339,657	58.562	23	527.970,085 639.339,657	24	527.970,81 639.342,89	3.313	24	527.970,81 639.342,89	25	527.973,15 639.348,37	5.959
25	527.973,15 639.348,37	26	527.968,87 639.352,63	6.039	26	527.968,87 639.352,63	27	527.965,0 639.356,63	5.566	27	527.965,0 639.356,63	28	527.959,36 639.363,1	8.583
28	527.959,36 639.363,1	29	527.947,68 639.376,69	17.92	29	527.947,68 639.376,69	30	527.936,55 639.389,93	17.297	30	527.936,55 639.389,93	31	527.927,09 639.400,8	14.41
31	527.927,09 639.400,8	32	527.912,71 639.417,39	21.955	32	527.912,71 639.417,39	33	527.900,51 639.431,47	18.63	33	527.900,51 639.431,47	34	527.898,553 639.433,824	3.061
34	527.898,553 639.433,824	35	527.903,325 639.437,559	6.06	35	527.903,325 639.437,559	36	527.902,741 639.449,159	11.615	36	527.902,741 639.449,159	37	527.903,593 639.469,019	19.878
37	527.903,593 639.469,019	38	527.903,266 639.487,967	18.951	38	527.903,266 639.487,967	39	527.873,595 639.507,305	35.416	39	527.873,595 639.507,305	40	527.839,184 639.529,993	41.217
40	527.839,184 639.529,993	41	527.804,616 639.551,662	40.798	41	527.804,616 639.551,662	42	527.795,969 639.556,955	10.138	42	527.795,969 639.556,955	43	527.791,691 639.560,178	5.356
43	527.791,691 639.560,178	44	527.775,756 639.569,715	18.571	44	527.775,756 639.569,715	45	527.768,906 639.573,847	8.0	45	527.768,906 639.573,847	46	527.758,936 639.579,861	11.643
46	527.758,936 639.579,861	47	527.749,691 639.584,8	10.482	47	527.749,691 639.584,8	48	527.732,732 639.593,31	18.974	48	527.732,732 639.593,31	49	527.716,449 639.601,434	18.197
49	527.716,449 639.601,434	50	527.697,504 639.610,684	21.083	50	527.697,504 639.610,684	51	527.677,646 639.620,243	22.039	51	527.677,646 639.620,243	1	527.658,382 639.630,036	21.61

** Lungimile segmentelor sunt determinate în planul de proiecție Stereo 70 și sunt rotunjite la 1 milimetru.

*** Distanța dintre puncte este formată din segmente cumulate ce sunt mai mici decât valoarea 1 milimetru.

**DATE DESPRE IMOBILUL NR. 353**

Oficiul de Cadastru și Publicitate Imobiliară SUCEAVA
Biroul de Cadastru și Publicitate Imobiliară Vatra Dornei

A. Partea I. Descrierea imobilului

TEREN Necunoscut

Adresa: Loc. Panaci, Jud. Suceava

Nr. Crt	Nr cadastral Nr. topografic	Suprafața* (mp)	Observații / Referințe
A1	30705	Din acte: 13.640 Masurata: 13.609	Sector cadastral:7 Teren imprejmuit;

B. Partea II. Proprietari și acte

Inscrieri privitoare la dreptul de proprietate și alte drepturi reale		Referințe
9409 / 28/06/2019		
Act Notarial nr. 200, din 26/06/2019 emis de AGACHE DUMITRITA GABRIELA;		
B1	Intabulare, drept de PROPRIETATE, bun comun în devălmășie, dobândit prin Conventie, cota actuala 1/1, cota initiala 1/1	A1
	1) HAJA ION 2) HAJA-FURNICĂ SILVIA	

C. Partea III. SARCINI .

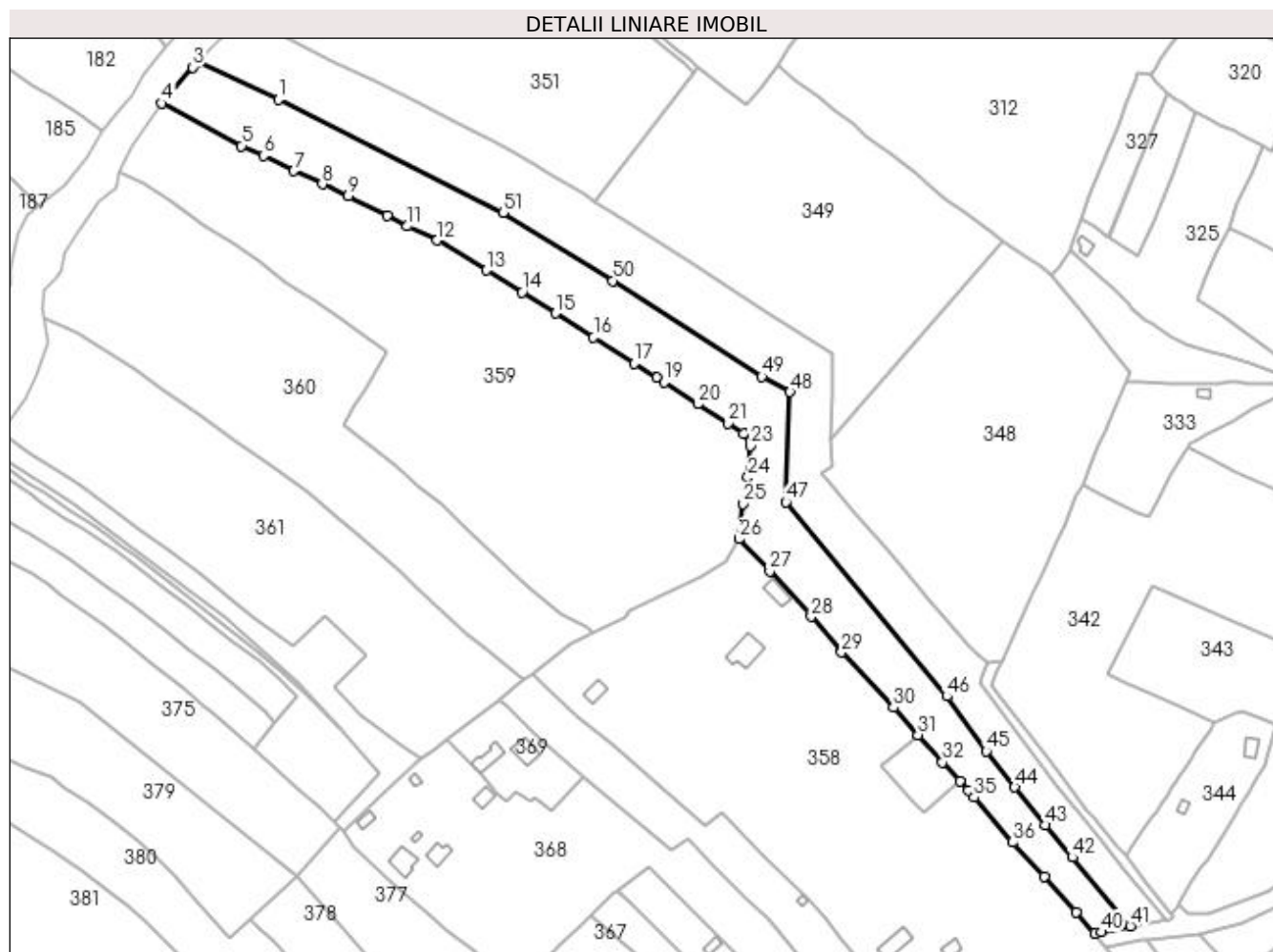
Inscrieri privind dezmembramintele dreptului de proprietate, drepturi reale de garanție și sarcini	Referințe
NU SUNT	

Anexa Nr. 1 La Partea I

Teren

Nr cadastral	Suprafața (mp)*	Observații / Referințe
30705	Din acte: 13.640 Masurata: 13.609	

* Suprafața este determinată în planul de proiecție Stereo 70.



Date referitoare la teren

Crt	Categorie folosință	Intravilan	Suprafața (mp)	Tarla	Parcelă	Nr. topo	Observații / Referințe
1	faneata	DA	4.905	-	-	-	
2	pasune	DA	359	-	-	-	
3	pasune	NU	462	-	-	-	
4	faneata	NU	6.873	-	-	-	
5	pasune	NU	1.010	-	-	-	

Lungime Segmente

1) Valorile lungimilor segmentelor sunt obținute din proiecție în plan.

Punct început	X / Y	Punct sfârșit	X / Y	Lungime segment	Punct început	X / Y	Punct sfârșit	X / Y	Lungime segment	Punct început	X / Y	Punct sfârșit	X / Y	Lungime segment
1	527.653,061 639.603,134	2	527.616,206 639.619,925	40.5	2	527.616,206 639.619,925	3	527.614,25 639.617,731	2.939	3	527.614,25 639.617,731	4	527.600,481 639.601,442	21.329
4	527.600,481 639.601,442	5	527.636,437 639.582,159	40.8	5	527.636,437 639.582,159	6	527.646,333 639.577,827	10.803	6	527.646,333 639.577,827	7	527.660,002 639.570,913	15.318

Punct început	X / Y	Punct sfârșit	X / Y	Lungime segment	Punct început	X / Y	Punct sfârșit	X / Y	Lungime segment	Punct început	X / Y	Punct sfârșit	X / Y	Lungime segment
7	527.660,002 639.570,913	8	527.672,907 639.564,992	14.198	8	527.672,907 639.564,992	9	527.684,539 639.559,491	12.867	9	527.684,539 639.559,491	10	527.702,287 639.550,712	19.801
10	527.702,287 639.550,712	11	527.711,327 639.545,946	10.219	11	527.711,327 639.545,946	12	527.724,84 639.539,501	14.971	12	527.724,84 639.539,501	13	527.747,163 639.526,028	26.074
13	527.747,163 639.526,028	14	527.763,226 639.516,021	18.925	14	527.763,226 639.516,021	15	527.778,268 639.506,566	17.767	15	527.778,268 639.506,566	16	527.795,497 639.495,696	20.371
16	527.795,497 639.495,696	17	527.813,771 639.483,975	21.71	17	527.813,771 639.483,975	18	527.824,094 639.477,328	12.278	18	527.824,094 639.477,328	19	527.827,412 639.475,402	3.836
19	527.827,412 639.475,402	20	527.842,502 639.465,489	18.055	20	527.842,502 639.465,489	21	527.856,14 639.456,815	16.163	21	527.856,14 639.456,815	22	527.863,33 639.452,299	8.491
22	527.863,33 639.452,299	23	527.866,285 639.446,587	6.431	23	527.866,285 639.446,587	24	527.865,252 639.432,468	14.157	24	527.865,252 639.432,468	25	527.862,998 639.420,513	12.166
25	527.862,998 639.420,513	26	527.861,167 639.404,546	16.072	26	527.861,167 639.404,546	27	527.875,068 639.390,131	20.026	27	527.875,068 639.390,131	28	527.893,833 639.369,49	27.896
28	527.893,833 639.369,49	29	527.907,496 639.353,362	21.137	29	527.907,496 639.353,362	30	527.930,958 639.328,473	34.204	30	527.930,958 639.328,473	31	527.941,967 639.316,108	16.556
31	527.941,967 639.316,108	32	527.953,077 639.303,63	16.707	32	527.953,077 639.303,63	33	527.960,901 639.295,018	11.635	33	527.960,901 639.295,018	34	527.964,717 639.290,817	5.675
34	527.964,717 639.290,817	35	527.967,468 639.287,789	4.091	35	527.967,468 639.287,789	36	527.984,776 639.267,574	26.612	36	527.984,776 639.267,574	37	527.999,329 639.252,183	21.182
37	527.999,329 639.252,183	38	528.013,408 639.235,83	21.579	38	528.013,408 639.235,83	39	528.021,83 639.226,361	12.672	39	528.021,83 639.226,361	40	528.024,873 639.226,985	3.106
40	528.024,873 639.226,985	41	528.037,898 639.229,657	13.296	41	528.037,898 639.229,657	42	528.011,829 639.260,743	40.57	42	528.011,829 639.260,743	43	527.999,467 639.275,234	19.048
43	527.999,467 639.275,234	44	527.985,796 639.292,47	21.999	44	527.985,796 639.292,47	45	527.972,96 639.308,653	20.656	45	527.972,96 639.308,653	46	527.955,014 639.333,47	30.626
46	527.955,014 639.333,47	47	527.882,414 639.421,185	113.863	47	527.882,414 639.421,185	48	527.884,21 639.470,955	49.802	48	527.884,21 639.470,955	49	527.871,509 639.477,927	14.489
49	527.871,509 639.477,927	50	527.804,102 639.521,236	80.121	50	527.804,102 639.521,236	51	527.754,618 639.552,017	58.276	51	527.754,618 639.552,017	1	527.653,061 639.603,134	113.696

** Lungimile segmentelor sunt determinate în planul de proiecție Stereo 70 și sunt rotunjite la 1 milimetru.

*** Distanța dintre puncte este formată din segmente cumulate ce sunt mai mici decât valoarea 1 milimetru.

**DATE DESPRE IMOBILUL NR. 354**

Oficiul de Cadastru și Publicitate Imobiliară SUCEAVA
Biroul de Cadastru și Publicitate Imobiliară Vatra Dornei

A. Partea I. Descrierea imobilului

TEREN Intravilan

Adresa: Loc. Panaci, Jud. Suceava

Nr. Crt	Nr cadastral Nr. topografic	Suprafața* (mp)	Observații / Referințe
A1	30698	590	Sector cadastral:7 Teren imprejmuit;

B. Partea II. Proprietari și acte

Inscrieri privitoare la dreptul de proprietate și alte drepturi reale		Referințe
9408 / 28/06/2019		
Act Notarial nr. 200, din 26/06/2019 emis de AGACHE DUMITRITA GABRIELA;		
B2	Intabulare, drept de PROPRIETATE, bun comun în devălmășie, dobândit prin Convenție, cota actuala 1/1, cota initiala 1/1 1) HAJA ION 2) HAJA-FURNICĂ SILVIA	A1

C. Partea III. SARCINI .

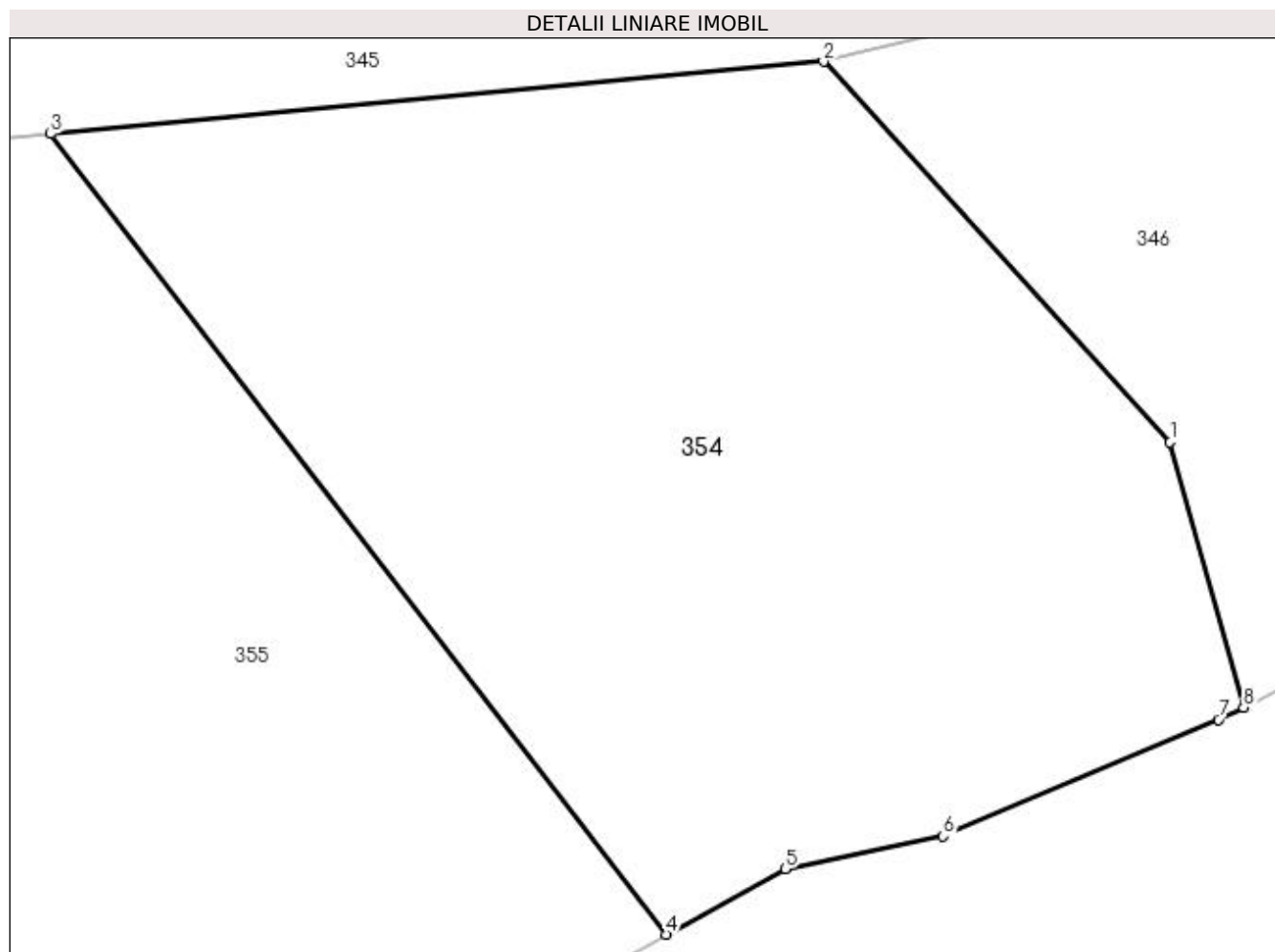
Inscrieri privind dezmembramintele dreptului de proprietate, drepturi reale de garanție și sarcini	Referințe
NU SUNT	

Anexa Nr. 1 La Partea I

Teren

Nr cadastral	Suprafața (mp)*	Observații / Referințe
30698	590	

* Suprafața este determinată în planul de proiecție Stereo 70.



Date referitoare la teren

Crt	Categorie folosință	Intravilan	Suprafața (mp)	Tarla	Parcelă	Nr. topo	Observații / Referințe
1	pasune	DA	590	-	-	-	

Lungime Segmente

1) Valorile lungimilor segmentelor sunt obținute din proiecție în plan.

Punct început	X / Y	Punct sfârșit	X / Y	Lungime segment (** (m)
1	528.080,241 639.214,026	2	528.069,354 639.225,987	16.174
2	528.069,354 639.225,987	3	528.045,055 639.223,714	24.405
3	528.045,055 639.223,714	4	528.064,408 639.198,566	31.733
4	528.064,408 639.198,566	5	528.068,14 639.200,62	4.26
5	528.068,14 639.200,62	6	528.073,11 639.201,65	5.076

Punct început	X / Y	Punct sfârșit	X / Y	Lungime segment (** (m)
6	528.073,11 639.201,65	7	528.081,76 639.205,31	9.392
7	528.081,76 639.205,31	8	528.082,554 639.205,7	0.885
8	528.082,554 639.205,7	1	528.080,241 639.214,026	8.641

** Lungimile segmentelor sunt determinate în planul de proiecție Stereo 70 și sunt rotunjite la 1 milimetru.

*** Distanța dintre puncte este formată din segmente cumulate ce sunt mai mici decât valoarea 1 milimetru.

**DATE DESPRE IMOBILUL NR. 355**

Oficiul de Cadastru și Publicitate Imobiliară SUCEAVA
Biroul de Cadastru și Publicitate Imobiliară Vatra Dornei

A. Partea I. Descrierea imobilului

TEREN Intravilan

Adresa: Loc. Panaci, Jud. Suceava

Nr. Crt	Nr cadastral Nr. topografic	Suprafața* (mp)	Observații / Referințe
A1	30706	590	Sector cadastral:7 Teren imprejmuit;

B. Partea II. Proprietari și acte

Inscrieri privitoare la dreptul de proprietate și alte drepturi reale		Referințe
3762 / 28/03/2016		
Act Notarial nr. 24, din 25/03/2016 emis de Rotaru RAUL- GABRIEL;		
B2	Intabulare, drept de PROPRIETATE, dobandit prin Succesiune, cota actuala 1/2, cota initiala 1/2 1) COBZUC CRISTINA-LOREDANA	A1
14258 / 24/09/2019		
Act Notarial nr. 860, din 20/09/2019 emis de REY OLTICA-VERONICA;		
B4	Intabulare, drept de PROPRIETATE, bun propriu, dobandit prin Conventie, cota actuala 1/2, cota initiala 1/2 1) COBZUC CRISTINA-LOREDANA	A1

C. Partea III. SARCINI .

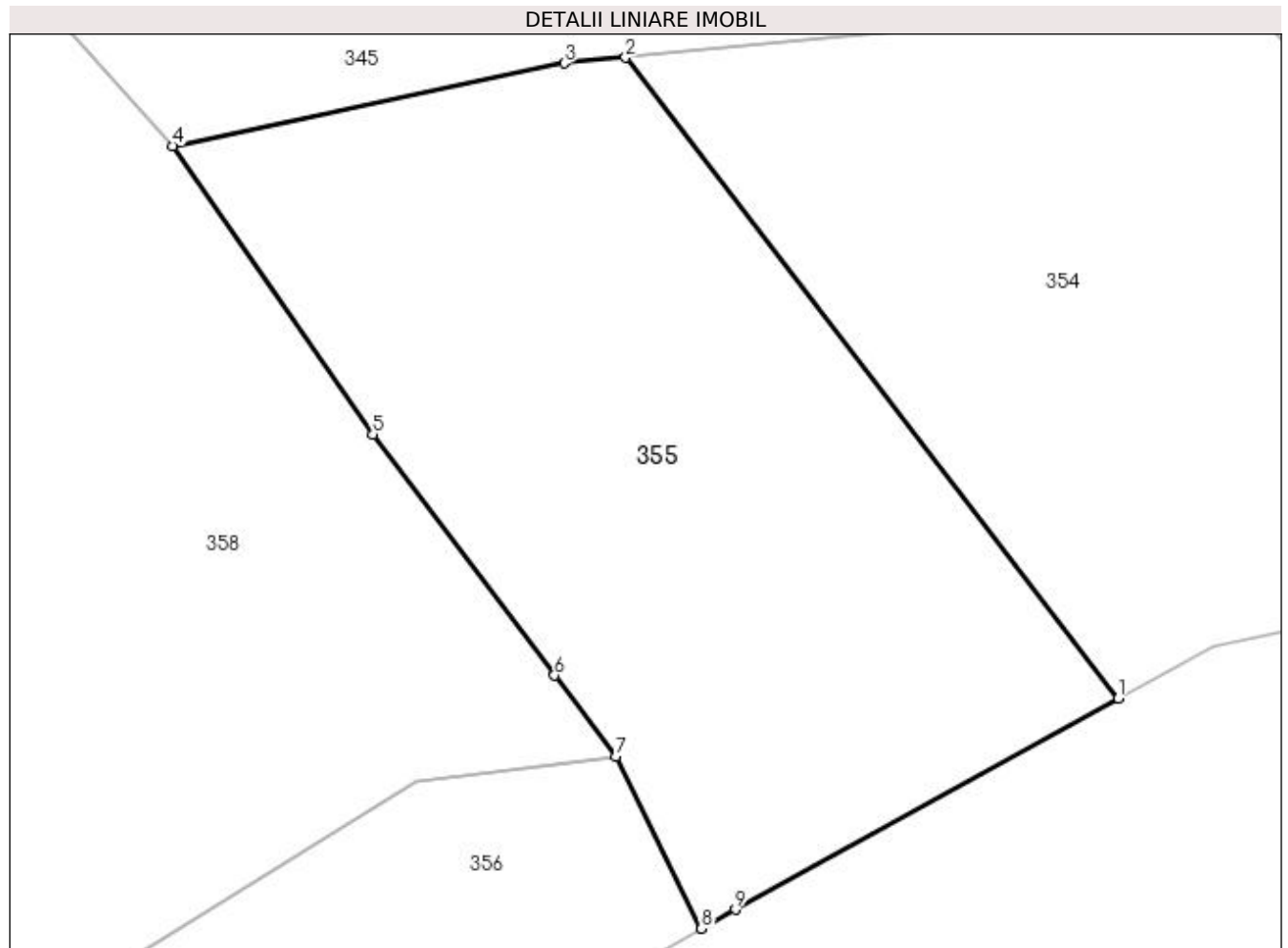
Inscrieri privind dezmembramintele dreptului de proprietate, drepturi reale de garanție și sarcini	Referințe
NU SUNT	

Anexa Nr. 1 La Partea I

Teren

Nr cadastral	Suprafața (mp)*	Observații / Referințe
30706	590	

* Suprafața este determinată în planul de proiecție Stereo 70.



Date referitoare la teren

Crt	Categorie folosință	Intra vilan	Suprafața (mp)	Tarla	Parcelă	Nr. topo	Observații / Referințe
1	pasune	DA	590	-	-	-	

Lungime Segmente

1) Valorile lungimilor segmentelor sunt obținute din proiecție în plan.

Punct început	X / Y	Punct sfârșit	X / Y	Lungime segment (** (m)
1	528.064,408 639.198,566	2	528.045,055 639.223,714	31.733
2	528.045,055 639.223,714	3	528.042,665 639.223,497	2.4
3	528.042,665 639.223,497	4	528.027,272 639.220,241	15.734
4	528.027,272 639.220,241	5	528.035,135 639.208,92	13.784
5	528.035,135 639.208,92	6	528.042,269 639.199,477	11.835

Punct început	X / Y	Punct sfârșit	X / Y	Lungime segment (** (m)
6	528.042,269 639.199,477	7	528.044,684 639.196,285	4.003
7	528.044,684 639.196,285	8	528.048,042 639.189,544	7.531
8	528.048,042 639.189,544	9	528.049,37 639.190,29	1.523
9	528.049,37 639.190,29	1	528.064,408 639.198,566	17.165

** Lungimile segmentelor sunt determinate în planul de proiecție Stereo 70 și sunt rotunjite la 1 milimetru.

*** Distanța dintre puncte este formată din segmente cumulate ce sunt mai mici decât valoarea 1 milimetru.

**DATE DESPRE IMOBILUL NR. 356**

Oficiul de Cadastru și Publicitate Imobiliară SUCEAVA
Biroul de Cadastru și Publicitate Imobiliară Vatra Dornei

A. Partea I. Descrierea imobilului

TEREN Intravilan

Adresa: Loc. Panaci, Jud. Suceava

Nr. Crt	Nr cadastral Nr. topografic	Suprafața* (mp)	Observații / Referințe
A1		531	Sector cadastral:7 Teren imprejmuit;

B. Partea II. Proprietari și acte

Inscrieri privitoare la dreptul de proprietate și alte drepturi reale		Referințe
356 / 02/12/2022		
Act Normativ nr. 7, din 13/03/1996 emis de PARLAMENTUL ROMANIEI;		
B1	Intabulare, drept de PROPRIETATE, dobândit prin Lege, cota actuala 1/1 1) NEIDENTIFICAT NEIDENTIFICAT	A1
Act Administrativ nr. 6075, din 22/11/2022 emis de Primaria Comunei Panaci;		
B2	Se noteaza posesia factica in favoarea lui 1) HAJA ION	A1

C. Partea III. SARCINI .

Inscrieri privind dezmembramintele dreptului de proprietate, drepturi reale de garanție și sarcini	Referințe
NU SUNT	

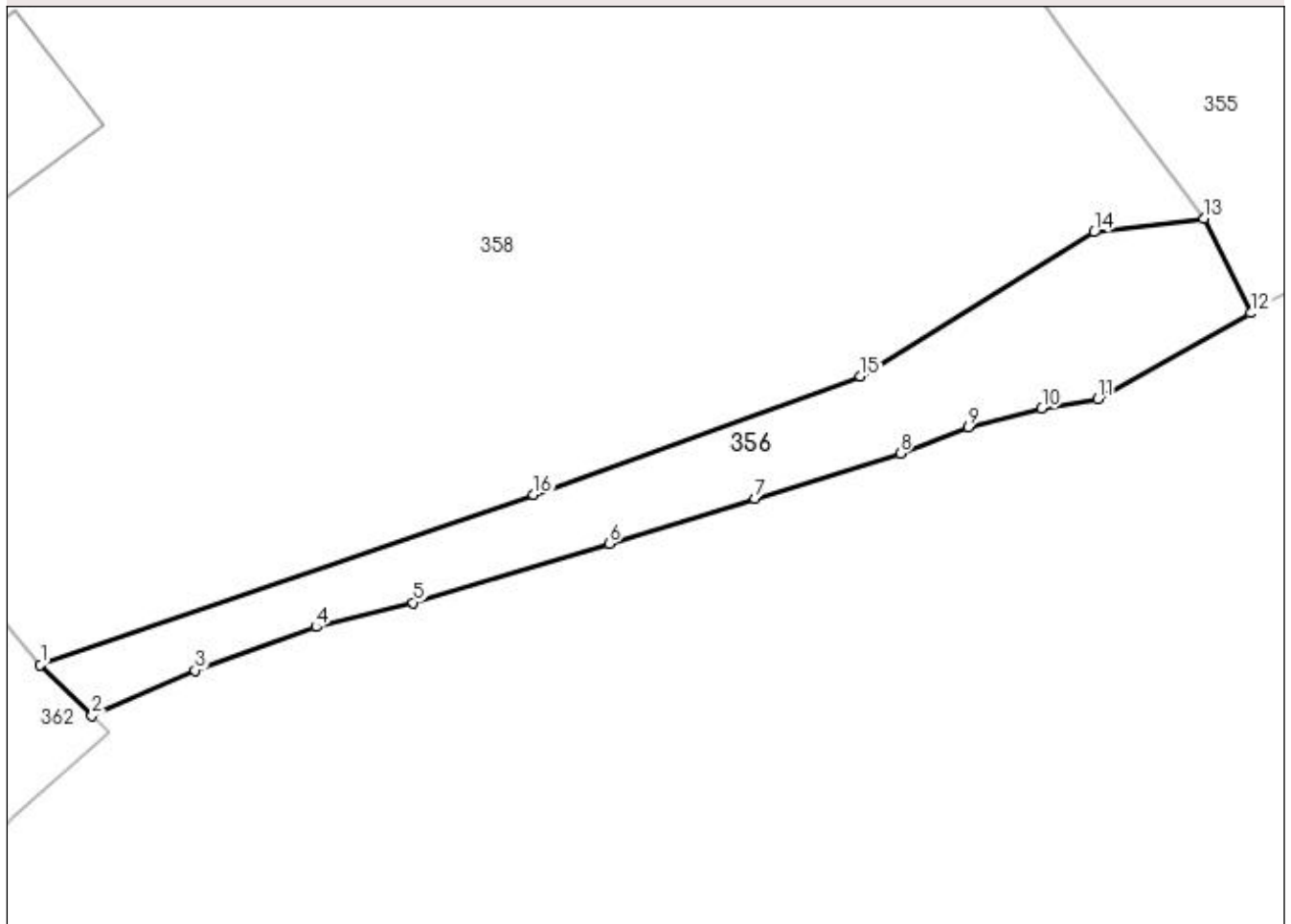
Anexa Nr. 1 La Partea I

Teren

Nr cadastral	Suprafața (mp)*	Observații / Referințe
	531	

* Suprafața este determinată în planul de proiecție Stereo 70.

DETALII LINIARE IMOBIL



Date referitoare la teren

Crt	Categorie folosință	Intravilan	Suprafața (mp)	Tarla	Parcelă	Nr. topo	Observații / Referințe
1	pasune	DA	531	-	-	-	

Lungime Segmente

1) Valorile lungimilor segmentelor sunt obținute din proiecție în plan.

Punct început	X / Y	Punct sfârșit	X / Y	Lungime segment (** (m)
1	527.961,483 639.164,4	2	527.965,176 639.160,754	5.19
2	527.965,176 639.160,754	3	527.972,54 639.164,0	8.048
3	527.972,54 639.164,0	4	527.981,19 639.167,1	9.189
4	527.981,19 639.167,1	5	527.988,16 639.168,84	7.184
5	527.988,16 639.168,84	6	528.002,16 639.173,05	14.619

Punct început	X / Y	Punct sfârșit	X / Y	Lungime segment (** (m)
6	528.002,16 639.173,05	7	528.012,58 639.176,28	10.909
7	528.012,58 639.176,28	8	528.022,97 639.179,51	10.88
8	528.022,97 639.179,51	9	528.027,87 639.181,37	5.241
9	528.027,87 639.181,37	10	528.033,1 639.182,73	5.404
10	528.033,1 639.182,73	11	528.037,11 639.183,4	4.066
11	528.037,11 639.183,4	12	528.048,042 639.189,544	12.54
12	528.048,042 639.189,544	13	528.044,684 639.196,285	7.531
13	528.044,684 639.196,285	14	528.036,834 639.195,322	7.909
14	528.036,834 639.195,322	15	528.020,146 639.185,03	19.606
15	528.020,146 639.185,03	16	527.996,763 639.176,564	24.868
16	527.996,763 639.176,564	1	527.961,483 639.164,4	37.318

** Lungimile segmentelor sunt determinate în planul de proiecție Stereo 70 și sunt rotunjite la 1 milimetru.

*** Distanța dintre puncte este formată din segmente cumulate ce sunt mai mici decât valoarea 1 milimetru.

**DATE DESPRE IMOBILUL NR. 357**

Oficiul de Cadastru și Publicitate Imobiliară SUCEAVA
Biroul de Cadastru și Publicitate Imobiliară Vatra Dornei

A. Partea I. Descrierea imobilului

TEREN Intravilan

Adresa: Loc. Panaci, Jud. Suceava

Nr. Crt	Nr cadastral Nr. topografic	Suprafața* (mp)	Observații / Referințe
A1	32256	611	Sector cadastral:7 Teren imprejmuit;

B. Partea II. Proprietari și acte

Inscrieri privitoare la dreptul de proprietate și alte drepturi reale	Referințe
5783 / 18/05/2016	
Act Notarial nr. 1014, din 17/05/2016 emis de Rotaru RAUL- GABRIEL;	
B3	A1
Intabulare, drept de PROPRIETATE, dobandit prin Conventie, cota actuala 1/1, cota initiala 1/1 1) CENTRO PAN S.R.L., CIF:33958086	

C. Partea III. SARCINI .

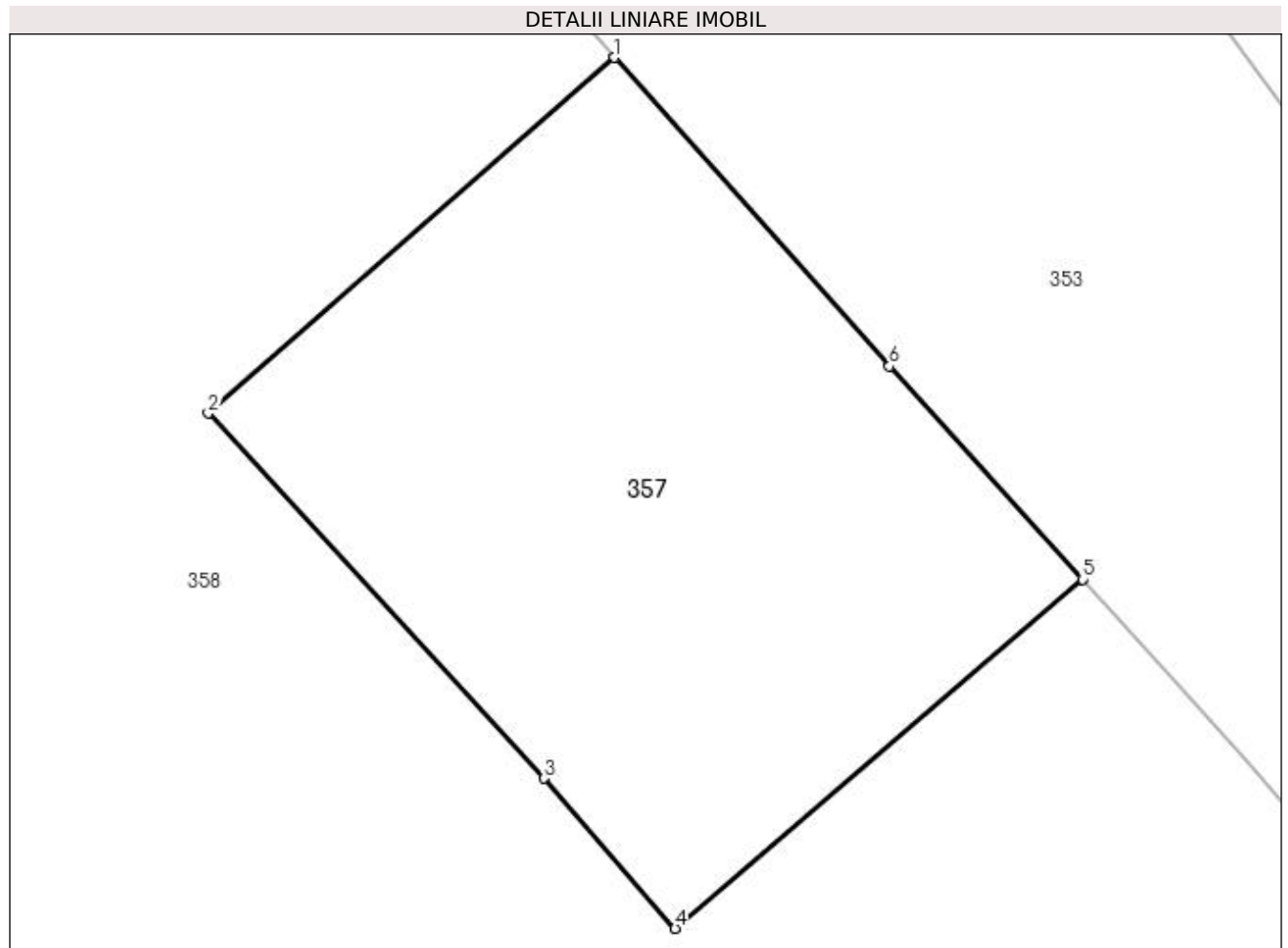
Inscrieri privind dezmembramintele dreptului de proprietate, drepturi reale de garanție și sarcini	Referințe
NU SUNT	

Anexa Nr. 1 La Partea I

Teren

Nr cadastral	Suprafața (mp)*	Observații / Referințe
32256	611	

* Suprafața este determinată în planul de proiecție Stereo 70.



Date referitoare la teren

Crt	Categorie folosință	Intravilan	Suprafața (mp)	Tarla	Parcelă	Nr. topo	Observații / Referințe
1	faneata	DA	611	-	-	-	

Lungime Segmente

1) Valorile lungimilor segmentelor sunt obținute din proiecție în plan.

Punct început	X / Y	Punct sfârșit	X / Y	Lungime segment (** (m)
1	527.941,967 639.316,108	2	527.925,53 639.301,737	21.833
2	527.925,53 639.301,737	3	527.939,106 639.286,972	20.058
3	527.939,106 639.286,972	4	527.944,412 639.280,911	8.055
4	527.944,412 639.280,911	5	527.960,901 639.295,018	21.7
5	527.960,901 639.295,018	6	527.953,077 639.303,63	11.635

Punct început	X / Y	Punct sfârșit	X / Y	Lungime segment (** (m)
6	527.953,077 639.303,63	1	527.941,967 639.316,108	16.707

** Lungimile segmentelor sunt determinate în planul de proiecție Stereo 70 și sunt rotunjite la 1 milimetru.

*** Distanța dintre puncte este formată din segmente cumulate ce sunt mai mici decât valoarea 1 milimetru.

**DATE DESPRE IMOBILUL NR. 358**

Oficiul de Cadastru și Publicitate Imobiliară SUCEAVA
Biroul de Cadastru și Publicitate Imobiliară Vatra Dornei

A. Partea I. Descrierea imobilului

TEREN Intravilan

Adresa: Loc. Panaci, Jud. Suceava

Nr. Crt	Nr cadastral Nr. topografic	Suprafața* (mp)	Observații / Referințe
A1	32255	24.374	Sector cadastral:7 Teren imprejmuit;

Construcții

Crt	Nr cadastral Nr. topografic	Adresa	Observații / Referințe
A1.1	32255-C1	Loc. Panaci, Jud. Suceava	Nr. niveluri:2; S. construita la sol:95 mp; casa P+1, de lemn, din 1971, fără Certificat de performanță energetică și fără lift.
A1.2	32255-C2	Loc. Panaci, Jud. Suceava	Nr. niveluri:1; S. construita la sol:43 mp; anexă, de lemn, din 1972, fără Certificat de performanță energetică și fără lift.
A1.3	32255-C3	Loc. Panaci, Jud. Suceava	Nr. niveluri:1; S. construita la sol:96 mp; anexă, de lemn, din 1972, fără Certificat de performanță energetică și fără lift.
A1.4	32255-C4	Loc. Panaci, Jud. Suceava	Nr. niveluri:1; S. construita la sol:56 mp; anexă, de lemn, din 2000, fără Certificat de performanță energetică și fără lift.
A1.5		Loc. Panaci, Jud. Suceava	Nr. niveluri:2; S. construita la sol:147 mp; Locuinta
A1.6		Loc. Panaci, Jud. Suceava	Nr. niveluri:1; S. construita la sol:71 mp; Anexa

B. Partea II. Proprietari și acte

Inscrieri privitoare la dreptul de proprietate și alte drepturi reale	Referințe
358 / 02/12/2022	
Act Administrativ nr. 6190, din 28/11/2022 emis de Primaria Comunei Panaci;	
B2 Intabulare, drept de PROPRIETATE, dobandit prin Lege, cota actuala 1/1 1) HAJA KATALIN-TUNDE	A1.5, A1.6
5782 / 18/05/2016	
Hotarare Judecatoreasca nr. 855, din 28/06/2007 emis de Judecatoria Vatra Dornei;	
B2 Intabulare, drept de PROPRIETATE bun propriu, dobandit prin Hotarare Judecatoreasca, cota actuala 1/1, cota initiala 1/1 1) HAJA ION	A1, A1.1, A1.2, A1.3, A1.4
358 / 02/12/2022	
Act Administrativ nr. 6190, din 28/11/2022 emis de Primaria Comunei Panaci;	
B2 Intabulare, drept de PROPRIETATE, dobandit prin Lege, cota actuala 1/1 1) HAJA PETRU	A1.5, A1.6

C. Partea III. SARCINI

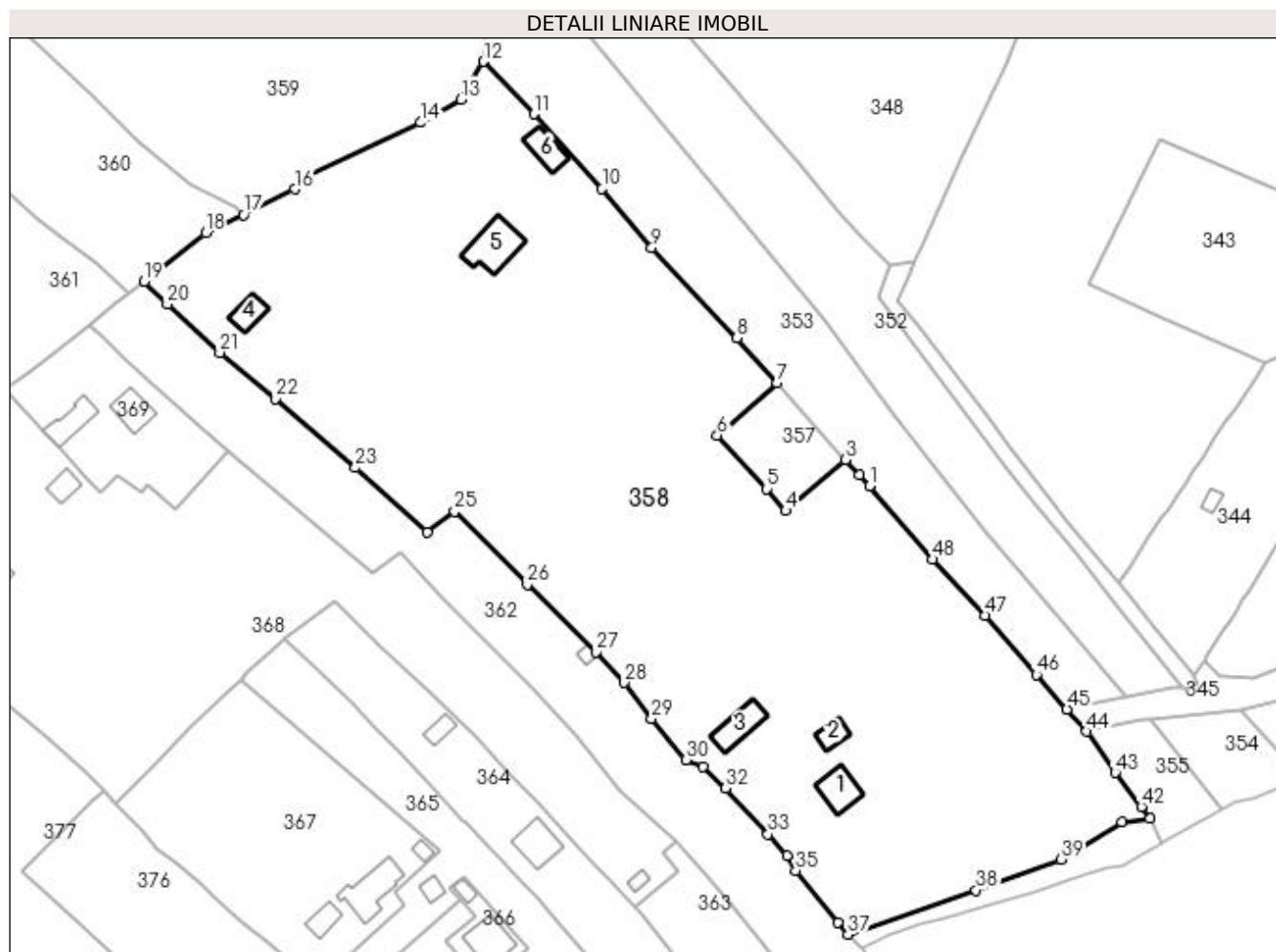
Inscrieri privind dezmembramentele dreptului de proprietate, drepturi reale de garanție și sarcini	Referințe
4522 / 24/03/2021	
Act Administrativ nr. 3234, din 11/03/2021 emis de SERVICIUL FISCAL MUNICIPAL VATRA DORNEI;	
C1 Intabulare, drept de IPOTECA LEGALA, Valoare:165013 LEI, conform Codului de procedură de procedură fiscală 1) SERVICIUL FISCAL MUNICIPAL VATRA DORNEI, CIF:4674684	A1, A1.1, A1.2, A1.3, A1.4

Anexa Nr. 1 La Partea I

Teren

Nr cadastral	Suprafața (mp)*	Observații / Referințe
32255	24.374	

* Suprafața este determinată în planul de proiecție Stereo 70.



Date referitoare la teren

Crt	Categorie folosință	Intra vilan	Suprafața (mp)	Tarla	Parcelă	Nr. topo	Observații / Referințe
1	curți construcții	DA	2.026	-	-	-	
2	faneata	DA	19.093	-	-	-	
3	pasune	DA	2.555	-	-	-	
4	curți construcții	DA	700	-	-	-	

Date referitoare la construcții

Crt	Număr	Destinație construcție	Supraf. (mp)	Situație juridică	Observații / Referințe
A1.1	32255-C1	construcții de locuințe	95	Cu acte	Nr. niveluri:2; S. construită la sol:95 mp; casa P+1, de lemn, din 1971, fără Certificat de performanță energetică și fără lift.
A1.2	32255-C2	construcții anexa	43	Cu acte	Nr. niveluri:1; S. construită la sol:43 mp; anexă, de lemn, din 1972, fără Certificat de performanță energetică și fără lift.
A1.3	32255-C3	construcții anexa	96	Cu acte	Nr. niveluri:1; S. construită la sol:96 mp; anexă, de lemn, din 1972, fără Certificat de performanță energetică și fără lift.
A1.4	32255-C4	construcții anexa	56	Cu acte	Nr. niveluri:1; S. construită la sol:56 mp; anexă, de lemn, din 2000, fără Certificat de performanță energetică și fără lift.
A1.5		construcții de locuințe	147	Cu acte	Nr. niveluri:2; S. construită la sol:147 mp; Locuinta
A1.6		construcții anexa	71	Cu acte	Nr. niveluri:1; S. construită la sol:71 mp; Anexa

Lungime Segmente

1) Valorile lungimilor segmentelor sunt obținute din proiecție în plan.

Punct început	X / Y	Punct sfârșit	X / Y	Lungime segment	Punct început	X / Y	Punct sfârșit	X / Y	Lungime segment	Punct început	X / Y	Punct sfârșit	X / Y	Lungime segment
1	527.967,468 639.287,789	2	527.964,717 639.290,817	4.091	2	527.964,717 639.290,817	3	527.960,901 639.295,018	5.675	3	527.960,901 639.295,018	4	527.944,412 639.280,911	21.7
4	527.944,412 639.280,911	5	527.939,106 639.286,972	8.055	5	527.939,106 639.286,972	6	527.925,53 639.301,737	20.058	6	527.925,53 639.301,737	7	527.941,967 639.316,108	21.833
7	527.941,967 639.316,108	8	527.930,958 639.328,473	16.556	8	527.930,958 639.328,473	9	527.907,496 639.353,362	34.204	9	527.907,496 639.353,362	10	527.893,833 639.369,49	21.137
10	527.893,833 639.369,49	11	527.875,068 639.390,131	27.896	11	527.875,068 639.390,131	12	527.861,167 639.404,546	20.026	12	527.861,167 639.404,546	13	527.854,945 639.394,136	12.128
13	527.854,945 639.394,136	14	527.843,798 639.387,745	12.849	14	527.843,798 639.387,745	15	527.811,802 639.372,587	35.405	15	527.811,802 639.372,587	16	527.809,237 639.369,404	4.088
16	527.809,237 639.369,404	17	527.795,195 639.362,394	15.695	17	527.795,195 639.362,394	18	527.784,691 639.357,358	11.649	18	527.784,691 639.357,358	19	527.767,803 639.344,03	21.514
19	527.767,803 639.344,03	20	527.774,172 639.337,754	8.942	20	527.774,172 639.337,754	21	527.788,646 639.324,439	19.667	21	527.788,646 639.324,439	22	527.804,03 639.311,665	19.996
22	527.804,03 639.311,665	23	527.825,908 639.292,773	28.906	23	527.825,908 639.292,773	24	527.845,627 639.275,123	26.464	24	527.845,627 639.275,123	25	527.853,279 639.280,716	9.478
25	527.853,279 639.280,716	26	527.873,213 639.260,568	28.343	26	527.873,213 639.260,568	27	527.892,251 639.242,116	26.513	27	527.892,251 639.242,116	28	527.899,999 639.233,642	11.482
28	527.899,999 639.233,642	29	527.907,499 639.223,796	12.377	29	527.907,499 639.223,796	30	527.916,866 639.212,389	14.76	30	527.916,866 639.212,389	31	527.921,699 639.210,442	5.21
31	527.921,699 639.210,442	32	527.927,884 639.204,603	8.506	32	527.927,884 639.204,603	33	527.939,533 639.191,947	17.201	33	527.939,533 639.191,947	34	527.944,697 639.186,078	7.817
34	527.944,697 639.186,078	35	527.947,183 639.181,972	4.8	35	527.947,183 639.181,972	36	527.958,797 639.167,697	18.403	36	527.958,797 639.167,697	37	527.961,483 639.164,4	4.253
37	527.961,483 639.164,4	38	527.996,763 639.176,564	37.318	38	527.996,763 639.176,564	39	528.020,146 639.185,03	24.868	39	528.020,146 639.185,03	40	528.036,834 639.195,322	19.606
40	528.036,834 639.195,322	41	528.044,684 639.196,285	7.909	41	528.044,684 639.196,285	42	528.042,269 639.199,477	4.003	42	528.042,269 639.199,477	43	528.035,135 639.208,92	11.835
43	528.035,135 639.208,92	44	528.027,272 639.220,241	13.784	44	528.027,272 639.220,241	45	528.021,83 639.226,361	8.19	45	528.021,83 639.226,361	46	528.013,408 639.235,83	12.672
46	528.013,408 639.235,83	47	527.999,329 639.252,183	21.579	47	527.999,329 639.252,183	48	527.984,776 639.267,574	21.182	48	527.984,776 639.267,574	1	527.967,468 639.287,789	26.612

** Lungimile segmentelor sunt determinate în planul de proiecție Stereo 70 și sunt rotunjite la 1 milimetru.

*** Distanța dintre puncte este formată din segmente cumulate ce sunt mai mici decât valoarea 1 milimetru.

**DATE DESPRE IMOBILUL NR. 359**

Oficiul de Cadastru și Publicitate Imobiliară SUCEAVA
Biroul de Cadastru și Publicitate Imobiliară Vatra Dornei

A. Partea I. Descrierea imobilului

TEREN Necunoscut

Adresa: Loc. Panaci, Jud. Suceava

Nr. Crt	Nr cadastral Nr. topografic	Suprafața* (mp)	Observații / Referințe
A1	30754	24.024	Sector cadastral:7 Teren imprejmuit;

B. Partea II. Proprietari și acte

Inscrieri privitoare la dreptul de proprietate și alte drepturi reale	Referințe
4188 / 22/03/2012	
Act Notarial nr. 685, din 21/03/2012 emis de BNP ROTARU RAUL-GABRIEL;	
B1	A1
Intabulare, drept de PROPRIETATE bun propriu, dobandit prin Conventie, cota actuala 1/1, cota initiala 1/1 1) HAJA PETRU, căsătorit	

C. Partea III. SARCINI .

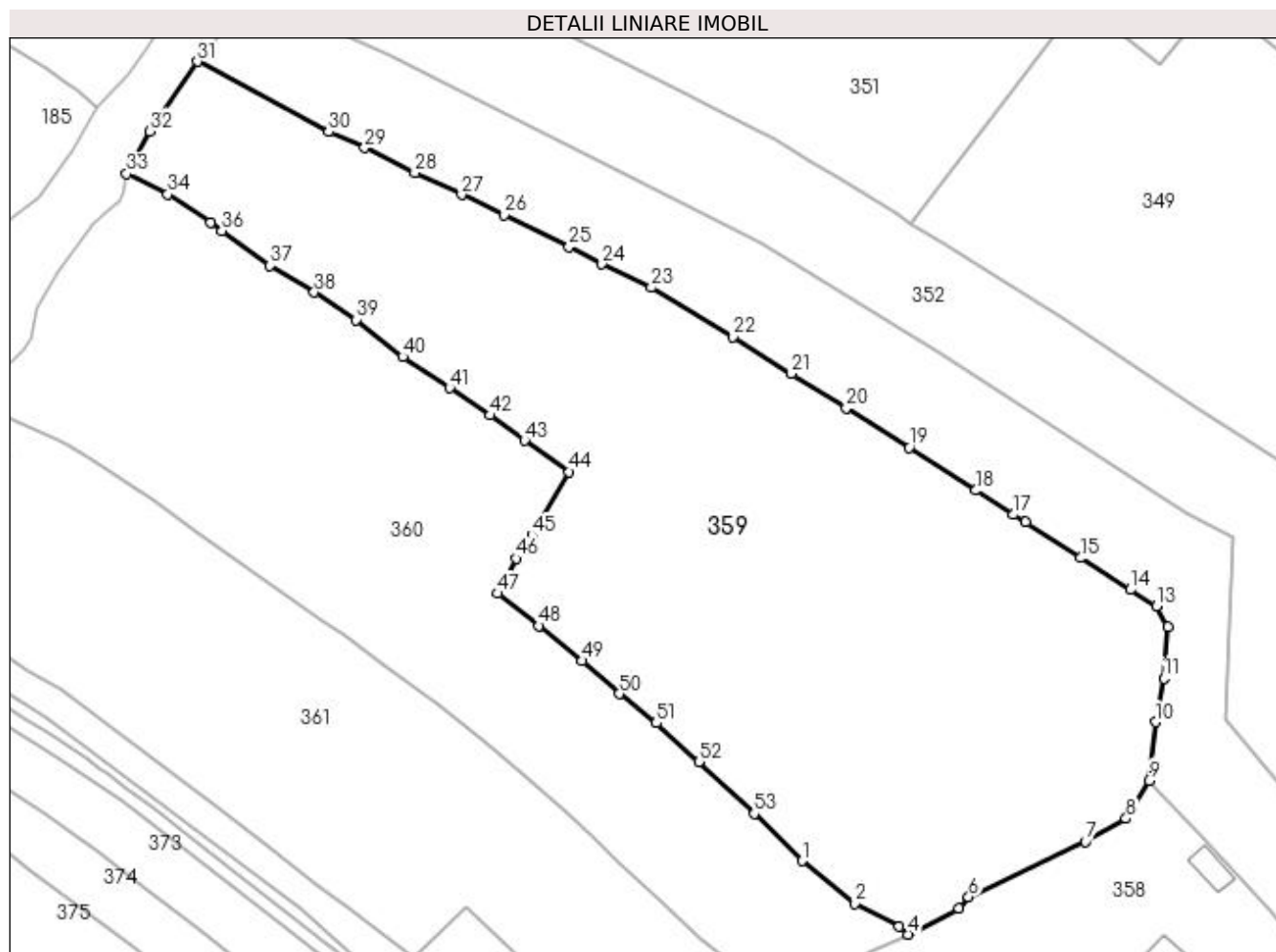
Inscrieri privind dezmembramintele dreptului de proprietate, drepturi reale de garanție și sarcini	Referințe
NU SUNT	

Anexa Nr. 1 La Partea I

Teren

Nr cadastral	Suprafața (mp)*	Observații / Referințe
30754	24.024	

* Suprafața este determinată în planul de proiecție Stereo 70.



Date referitoare la teren

Crt	Categorie folosință	Intravilan	Suprafața (mp)	Tarla	Parcelă	Nr. topo	Observații / Referințe
1	faneata	NU	21.732	-	-	-	
2	pasune	NU	1.322	-	-	-	
3	faneata	DA	970	-	-	-	

Lungime Segmente

1) Valorile lungimilor segmentelor sunt obținute din proiecție în plan.

Punct început	X / Y	Punct sfârșit	X / Y	Lungime segment	Punct început	X / Y	Punct sfârșit	X / Y	Lungime segment	Punct început	X / Y	Punct sfârșit	X / Y	Lungime segment
1	527.766,127 639.382,509	2	527.780,711 639.370,906	18.637	2	527.780,711 639.370,906	3	527.792,724 639.364,498	13.615	3	527.792,724 639.364,498	4	527.795,195 639.362,394	3.245
4	527.795,195 639.362,394	5	527.809,237 639.369,404	15.695	5	527.809,237 639.369,404	6	527.811,802 639.372,587	4.088	6	527.811,802 639.372,587	7	527.843,798 639.387,745	35.405
7	527.843,798 639.387,745	8	527.854,945 639.394,136	12.849	8	527.854,945 639.394,136	9	527.861,167 639.404,546	12.128	9	527.861,167 639.404,546	10	527.862,998 639.420,513	16.072
10	527.862,998 639.420,513	11	527.865,252 639.432,468	12.166	11	527.865,252 639.432,468	12	527.866,285 639.446,587	14.157	12	527.866,285 639.446,587	13	527.863,33 639.452,299	6.431

Punct început	X / Y	Punct sfârșit	X / Y	Lungime segment	Punct început	X / Y	Punct sfârșit	X / Y	Lungime segment	Punct început	X / Y	Punct sfârșit	X / Y	Lungime segment
13	527.863,33 639.452,299	14	527.856,14 639.456,815	8.491	14	527.856,14 639.456,815	15	527.842,502 639.465,489	16.16 3	15	527.842,502 639.465,489	16	527.827,412 639.475,402	18.05 5
16	527.827,412 639.475,402	17	527.824,094 639.477,328	3.836	17	527.824,094 639.477,328	18	527.813,771 639.483,975	12.27 8	18	527.813,771 639.483,975	19	527.795,497 639.495,696	21.71
19	527.795,497 639.495,696	20	527.778,268 639.506,566	20.37 1	20	527.778,268 639.506,566	21	527.763,226 639.516,021	17.76 7	21	527.763,226 639.516,021	22	527.747,163 639.526,028	18.92 5
22	527.747,163 639.526,028	23	527.724,84 639.539,501	26.07 4	23	527.724,84 639.539,501	24	527.711,327 639.545,946	14.97 1	24	527.711,327 639.545,946	25	527.702,287 639.550,712	10.21 9
25	527.702,287 639.550,712	26	527.684,539 639.559,491	19.80 1	26	527.684,539 639.559,491	27	527.672,907 639.564,992	12.86 7	27	527.672,907 639.564,992	28	527.660,002 639.570,913	14.19 8
28	527.660,002 639.570,913	29	527.646,333 639.577,827	15.31 8	29	527.646,333 639.577,827	30	527.636,437 639.582,159	10.80 3	30	527.636,437 639.582,159	31	527.600,481 639.601,442	40.8
31	527.600,481 639.601,442	32	527.587,367 639.582,362	23.15 2	32	527.587,367 639.582,362	33	527.581,104 639.570,72	13.22	33	527.581,104 639.570,72	34	527.592,308 639.565,043	12.56
34	527.592,308 639.565,043	35	527.604,084 639.557,256	14.11 8	35	527.604,084 639.557,256	36	527.607,188 639.555,14	3.757	36	527.607,188 639.555,14	37	527.620,359 639.545,588	16.27
37	527.620,359 639.545,588	38	527.632,483 639.538,229	14.18 3	38	527.632,483 639.538,229	39	527.643,954 639.530,691	13.72 6	39	527.643,954 639.530,691	40	527.656,756 639.520,58	16.31 3
40	527.656,756 639.520,58	41	527.669,581 639.512,014	15.42 3	41	527.669,581 639.512,014	42	527.680,76 639.504,544	13.44 5	42	527.680,76 639.504,544	43	527.690,081 639.497,651	11.59 3
43	527.690,081 639.497,651	44	527.702,347 639.489,07	14.97	44	527.702,347 639.489,07	45	527.692,139 639.471,664	20.17 9	45	527.692,139 639.471,664	46	527.687,843 639.465,312	7.668
46	527.687,843 639.465,312	47	527.682,801 639.455,756	10.80 5	47	527.682,801 639.455,756	48	527.694,11 639.446,889	14.37 1	48	527.694,11 639.446,889	49	527.705,862 639.437,341	15.14 2
49	527.705,862 639.437,341	50	527.716,075 639.428,232	13.68 5	50	527.716,075 639.428,232	51	527.726,238 639.420,316	12.88 2	51	527.726,238 639.420,316	52	527.737,859 639.409,677	15.75 6
52	527.737,859 639.409,677	53	527.753,015 639.395,46	20.78	53	527.753,015 639.395,46	1	527.766,127 639.382,509	18.43					

** Lungimile segmentelor sunt determinate în planul de proiecție Stereo 70 și sunt rotunjite la 1 milimetru.

*** Distanța dintre puncte este formată din segmente cumulate ce sunt mai mici decât valoarea 1 milimetru.

**DATE DESPRE IMOBILUL NR. 360**

Oficiul de Cadastru și Publicitate Imobiliară SUCEAVA
Biroul de Cadastru și Publicitate Imobiliară Vatra Dornei

A. Partea I. Descrierea imobilului

TEREN Intravilan

Adresa: Loc. Panaci, Jud. Suceava

Nr. Crt	Nr cadastral Nr. topografic	Suprafața* (mp)	Observații / Referințe
A1		15.382	Sector cadastral:7 Teren imprejmuit;

B. Partea II. Proprietari și acte

Inscrieri privitoare la dreptul de proprietate și alte drepturi reale		Referințe
360 / 02/12/2022		
Act Normativ nr. 7, din 13/03/1996 emis de PARLAMENTUL ROMANIEI;		
B1	Intabulare, drept de PROPRIETATE, dobândit prin Lege, cota actuala 1/1 1) NEIDENTIFICAT NEIDENTIFICAT	A1
Act Administrativ nr. 6057, din 22/11/2022 emis de Primaria Comunei Panaci;		
B2	Se noteaza posesia factica in favoarea lui 1) ALUPEI MIHAI	A1

C. Partea III. SARCINI .

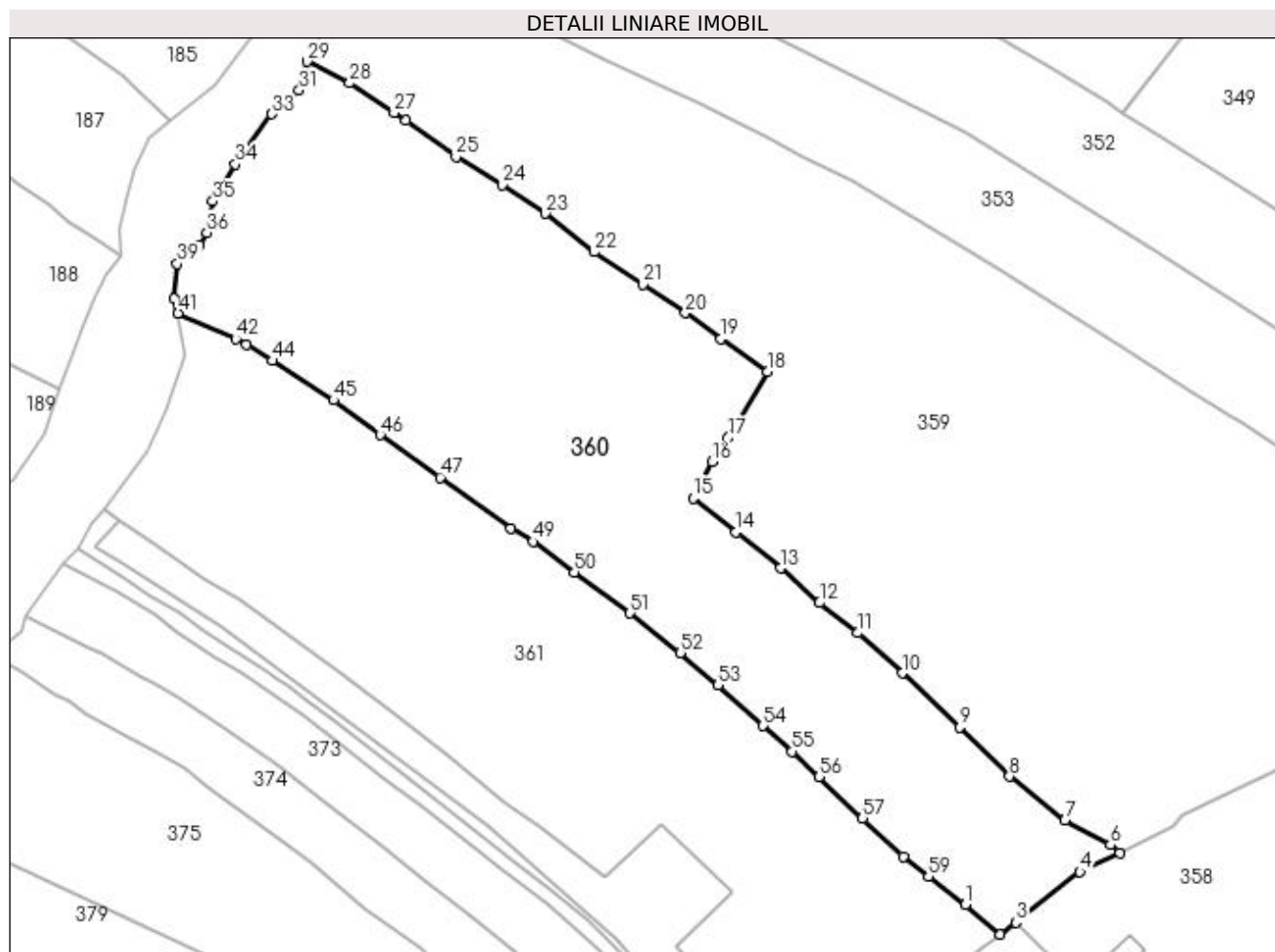
Inscrieri privind dezmembramintele dreptului de proprietate, drepturi reale de garanție și sarcini	Referințe
NU SUNT	

Anexa Nr. 1 La Partea I

Teren

Nr cadastral	Suprafața (mp)*	Observații / Referințe
	15.382	

* Suprafața este determinată în planul de proiecție Stereo 70.



Date referitoare la teren

Crt	Categorie folosință	Intra vilan	Suprafața (mp)	Tarla	Parcelă	Nr. topo	Observații / Referințe
1	faneata	DA	15.382	-	-	-	

Lungime Segmente

1) Valorile lungimilor segmentelor sunt obținute din proiecție în plan.

Punct început	X / Y	Punct sfârșit	X / Y	Lungime segment	Punct început	X / Y	Punct sfârșit	X / Y	Lungime segment	Punct început	X / Y	Punct sfârșit	X / Y	Lungime segment
1	527.754,548 639.348,837	2	527.763,731 639.340,935	12.115	2	527.763,731 639.340,935	3	527.767,803 639.344,03	5.115	3	527.767,803 639.344,03	4	527.784,691 639.357,358	21.514
4	527.784,691 639.357,358	5	527.795,195 639.362,394	11.649	5	527.795,195 639.362,394	6	527.792,724 639.364,498	3.245	6	527.792,724 639.364,498	7	527.780,711 639.370,906	13.615
7	527.780,711 639.370,906	8	527.766,127 639.382,509	18.637	8	527.766,127 639.382,509	9	527.753,015 639.395,46	18.43	9	527.753,015 639.395,46	10	527.737,859 639.409,677	20.78
10	527.737,859 639.409,677	11	527.726,238 639.420,316	15.756	11	527.726,238 639.420,316	12	527.716,075 639.428,232	12.882	12	527.716,075 639.428,232	13	527.705,862 639.437,341	13.685
13	527.705,862 639.437,341	14	527.694,11 639.446,889	15.142	14	527.694,11 639.446,889	15	527.682,801 639.455,756	14.371	15	527.682,801 639.455,756	16	527.687,843 639.465,312	10.805
16	527.687,843 639.465,312	17	527.692,139 639.471,664	7.668	17	527.692,139 639.471,664	18	527.702,347 639.489,07	20.179	18	527.702,347 639.489,07	19	527.690,081 639.497,651	14.97

Punct început	X / Y	Punct sfârșit	X / Y	Lungime segment	Punct început	X / Y	Punct sfârșit	X / Y	Lungime segment	Punct început	X / Y	Punct sfârșit	X / Y	Lungime segment
19	527.690,081 639.497,651	20	527.680,76 639.504,544	11.593	20	527.680,76 639.504,544	21	527.669,581 639.512,014	13.445	21	527.669,581 639.512,014	22	527.656,756 639.520,58	15.423
22	527.656,756 639.520,58	23	527.643,954 639.530,691	16.313	23	527.643,954 639.530,691	24	527.632,483 639.538,229	13.726	24	527.632,483 639.538,229	25	527.620,359 639.545,588	14.183
25	527.620,359 639.545,588	26	527.607,188 639.555,14	16.27	26	527.607,188 639.555,14	27	527.604,084 639.557,256	3.757	27	527.604,084 639.557,256	28	527.592,308 639.565,043	14.118
28	527.592,308 639.565,043	29	527.581,104 639.570,72	12.56	29	527.581,104 639.570,72	30	527.580,04 639.565,24	5.582	30	527.580,04 639.565,24	31	527.579,0 639.563,13	2.352
31	527.579,0 639.563,13	32	527.576,7 639.561,04	3.108	32	527.576,7 639.561,04	33	527.571,86 639.556,85	6.402	33	527.571,86 639.556,85	34	527.562,25 639.543,69	16.295
34	527.562,25 639.543,69	35	527.556,3 639.533,96	11.405	35	527.556,3 639.533,96	36	527.554,71 639.525,67	8.441	36	527.554,71 639.525,67	37	527.552,73 639.522,48	3.755
37	527.552,73 639.522,48	38	527.549,75 639.519,34	4.329	38	527.549,75 639.519,34	39	527.546,95 639.517,46	3.373	39	527.546,95 639.517,46	40	527.546,16 639.508,28	9.214
40	527.546,16 639.508,28	41	527.547,185 639.504,448	3.967	41	527.547,185 639.504,448	42	527.562,312 639.497,65	16.584	42	527.562,312 639.497,65	43	527.565,133 639.496,161	3.19
43	527.565,133 639.496,161	44	527.571,932 639.491,966	7.989	44	527.571,932 639.491,966	45	527.588,093 639.481,583	19.209	45	527.588,093 639.481,583	46	527.600,314 639.472,443	15.261
46	527.600,314 639.472,443	47	527.616,219 639.461,244	19.452	47	527.616,219 639.461,244	48	527.634,81 639.447,807	22.939	48	527.634,81 639.447,807	49	527.640,634 639.444,34	6.778
49	527.640,634 639.444,34	50	527.651,474 639.436,307	13.492	50	527.651,474 639.436,307	51	527.666,169 639.425,524	18.227	51	527.666,169 639.425,524	52	527.679,369 639.415,021	16.869
52	527.679,369 639.415,021	53	527.689,329 639.406,52	13.095	53	527.689,329 639.406,52	54	527.701,239 639.395,875	15.974	54	527.701,239 639.395,875	55	527.708,913 639.389,058	10.265
55	527.708,913 639.389,058	56	527.715,957 639.382,433	9.67	56	527.715,957 639.382,433	57	527.727,405 639.371,448	15.866	57	527.727,405 639.371,448	58	527.738,167 639.361,336	14.767
58	527.738,167 639.361,336	59	527.744,786 639.356,221	8.365	59	527.744,786 639.356,221	1	527.754,548 639.348,837	12.24					

** Lungimile segmentelor sunt determinate în planul de proiecție Stereo 70 și sunt rotunjite la 1 milimetru.

*** Distanța dintre puncte este formată din segmente cumulate ce sunt mai mici decât valoarea 1 milimetru.

**DATE DESPRE IMOBILUL NR. 361**

Oficiul de Cadastru și Publicitate Imobiliară SUCEAVA
 Biroul de Cadastru și Publicitate Imobiliară Vatra Dornei

A. Partea I. Descrierea imobilului

TEREN Necunoscut

Adresa: Loc. Panaci, Jud. Suceava

Nr. Crt	Nr cadastral Nr. topografic	Suprafața* (mp)	Observații / Referințe
A1	33295	14.102	Sector cadastral:7 Teren imprejmuit;

B. Partea II. Proprietari și acte

Inscrieri privitoare la dreptul de proprietate și alte drepturi reale		Referințe
16040 / 03/11/2020		
Act Normativ nr. 7, din 13/03/1996 emis de PARLAMENTUL ROMANIEI;		
B1	Intabulare, drept de PROPRIETATE, dobândit prin Lege, cota actuala 1/1 1) NEIDENTIFICAT NEIDENTIFICAT	A1
Act Notarial nr. 1612, din 03/11/2020 emis de REY OLTICA-VERONICA;		
B2	se notează POSESIA asupra imobilului 1) HAJA PETRU	A1

C. Partea III. SARCINI .

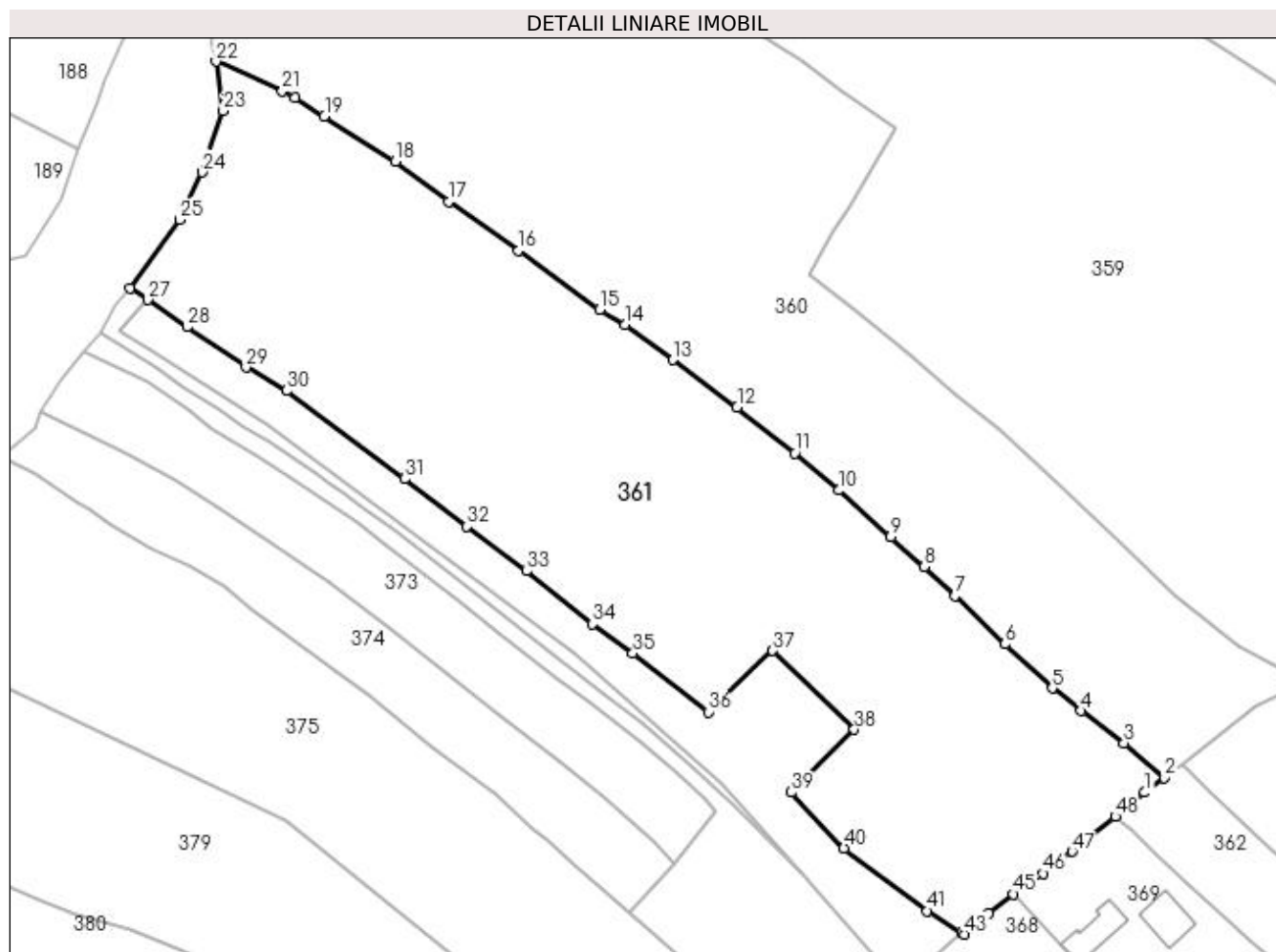
Inscrieri privind dezmembramintele dreptului de proprietate, drepturi reale de garanție și sarcini	Referințe
NU SUNT	

Anexa Nr. 1 La Partea I

Teren

Nr cadastral	Suprafața (mp)*	Observații / Referințe
33295	14.102	

* Suprafața este determinată în planul de proiecție Stereo 70.



Date referitoare la teren

Crt	Categorie folosință	Intravilan	Suprafața (mp)	Tarla	Parcelă	Nr. topo	Observații / Referințe
1	pasune	NU	521	-	-	-	
2	pasune	NU	187	-	-	-	drum acces
3	pasune	NU	3.701	-	-	-	
4	faneata	NU	6.624	-	-	-	
5	pasune	NU	3.024	-	-	-	
6	pasune	DA	45	-	-	-	

Lungime Segmente

1) Valorile lungimilor segmentelor sunt obținute din proiecție în plan.

Punct început	X / Y	Punct sfârșit	X / Y	Lungime segment	Punct început	X / Y	Punct sfârșit	X / Y	Lungime segment	Punct început	X / Y	Punct sfârșit	X / Y	Lungime segment
1	527.759,289 639.337,559	2	527.763,731 639.340,935	5.579	2	527.763,731 639.340,935	3	527.754,548 639.348,837	12.115	3	527.754,548 639.348,837	4	527.744,786 639.356,221	12.24
4	527.744,786 639.356,221	5	527.738,167 639.361,336	8.365	5	527.738,167 639.361,336	6	527.727,405 639.371,448	14.767	6	527.727,405 639.371,448	7	527.715,957 639.382,433	15.866

Punct început	X / Y	Punct sfârșit	X / Y	Lungime segment	Punct început	X / Y	Punct sfârșit	X / Y	Lungime segment	Punct început	X / Y	Punct sfârșit	X / Y	Lungime segment
7	527.715,957 639.382,433	8	527.708,913 639.389,058	9.67	8	527.708,913 639.389,058	9	527.701,239 639.395,875	10.265	9	527.701,239 639.395,875	10	527.689,329 639.406,52	15.974
10	527.689,329 639.406,52	11	527.679,369 639.415,021	13.095	11	527.679,369 639.415,021	12	527.666,169 639.425,524	16.869	12	527.666,169 639.425,524	13	527.651,474 639.436,307	18.227
13	527.651,474 639.436,307	14	527.640,634 639.444,34	13.492	14	527.640,634 639.444,34	15	527.634,81 639.447,807	6.778	15	527.634,81 639.447,807	16	527.616,219 639.461,244	22.939
16	527.616,219 639.461,244	17	527.600,314 639.472,443	19.452	17	527.600,314 639.472,443	18	527.588,093 639.481,583	15.261	18	527.588,093 639.481,583	19	527.571,932 639.491,966	19.209
19	527.571,932 639.491,966	20	527.565,133 639.496,161	7.989	20	527.565,133 639.496,161	21	527.562,312 639.497,65	3.19	21	527.562,312 639.497,65	22	527.547,185 639.504,448	16.584
22	527.547,185 639.504,448	23	527.548,83 639.493,131	11.436	23	527.548,83 639.493,131	24	527.543,99 639.479,159	14.787	24	527.543,99 639.479,159	25	527.538,868 639.468,346	11.965
25	527.538,868 639.468,346	26	527.527,542 639.452,65	19.356	26	527.527,542 639.452,65	27	527.531,562 639.450,054	4.785	27	527.531,562 639.450,054	28	527.540,512 639.443,851	10.889
28	527.540,512 639.443,851	29	527.553,979 639.434,596	16.341	29	527.553,979 639.434,596	30	527.563,261 639.429,295	10.689	30	527.563,261 639.429,295	31	527.590,227 639.409,15	33.66
31	527.590,227 639.409,15	32	527.604,503 639.398,314	17.923	32	527.604,503 639.398,314	33	527.618,085 639.388,124	16.98	33	527.618,085 639.388,124	34	527.633,111 639.375,972	19.325
34	527.633,111 639.375,972	35	527.642,391 639.369,359	11.395	35	527.642,391 639.369,359	36	527.659,596 639.355,933	21.824	36	527.659,596 639.355,933	37	527.674,316 639.369,912	20.3
37	527.674,316 639.369,912	38	527.692,961 639.351,924	25.908	38	527.692,961 639.351,924	39	527.678,572 639.337,617	20.291	39	527.678,572 639.337,617	40	527.690,606 639.324,828	17.561
40	527.690,606 639.324,828	41	527.709,631 639.310,518	23.806	41	527.709,631 639.310,518	42	527.717,47 639.305,576	9.267	42	527.717,47 639.305,576	43	527.718,116 639.305,161	0.768
43	527.718,116 639.305,161	44	527.723,706 639.309,981	7.381	44	527.723,706 639.309,981	45	527.729,322 639.314,327	7.101	45	527.729,322 639.314,327	46	527.736,129 639.319,076	8.3
46	527.736,129 639.319,076	47	527.742,661 639.324,075	8.225	47	527.742,661 639.324,075	48	527.752,556 639.332,078	12.726	48	527.752,556 639.332,078	1	527.759,289 639.337,559	8.682

** Lungimile segmentelor sunt determinate în planul de proiecție Stereo 70 și sunt rotunjite la 1 milimetru.

*** Distanța dintre puncte este formată din segmente cumulate ce sunt mai mici decât valoarea 1 milimetru.

**DATE DESPRE IMOBILUL NR. 362**

Oficiul de Cadastru și Publicitate Imobiliară SUCEAVA
Biroul de Cadastru și Publicitate Imobiliară Vatra Dornei

A. Partea I. Descrierea imobilului

TEREN Intravilan

Adresa: Loc. Panaci, Jud. Suceava

Nr. Crt	Nr cadastral Nr. topografic	Suprafața* (mp)	Observații / Referințe
A1		5.263	Sector cadastral:7 Teren imprejmuit;

Construcții

Crt	Nr cadastral Nr. topografic	Adresa	Observații / Referințe
A1.1		Loc. Panaci, Jud. Suceava	Nr. niveluri:1; S. construita la sol:15 mp; Anexa

B. Partea II. Proprietari și acte

Inscrieri privitoare la dreptul de proprietate și alte drepturi reale		Referințe
362 / 02/12/2022		
Act Normativ nr. 7, din 13/03/1996 emis de PARLAMENTUL ROMANIEI;		
B1	Intabulare, drept de PROPRIETATE, dobandit prin Lege, cota actuala 1/1 1) NEIDENTIFICAT NEIDENTIFICAT	A1
Act Administrativ nr. 6099, din 23/11/2022 emis de Primaria Comunei Panaci;		
B2	Se noteaza posesia factica in favoarea lui 1) NICULITA LIVIU-PETREA	A1
Act Administrativ nr. 6190, din 28/11/2022 emis de Primaria Comunei Panaci;		
B3	Intabulare, drept de PROPRIETATE, dobandit prin Lege, cota actuala 1/1 1) NICULITA LIVIU-PETREA	A1.1

C. Partea III. SARCINI .

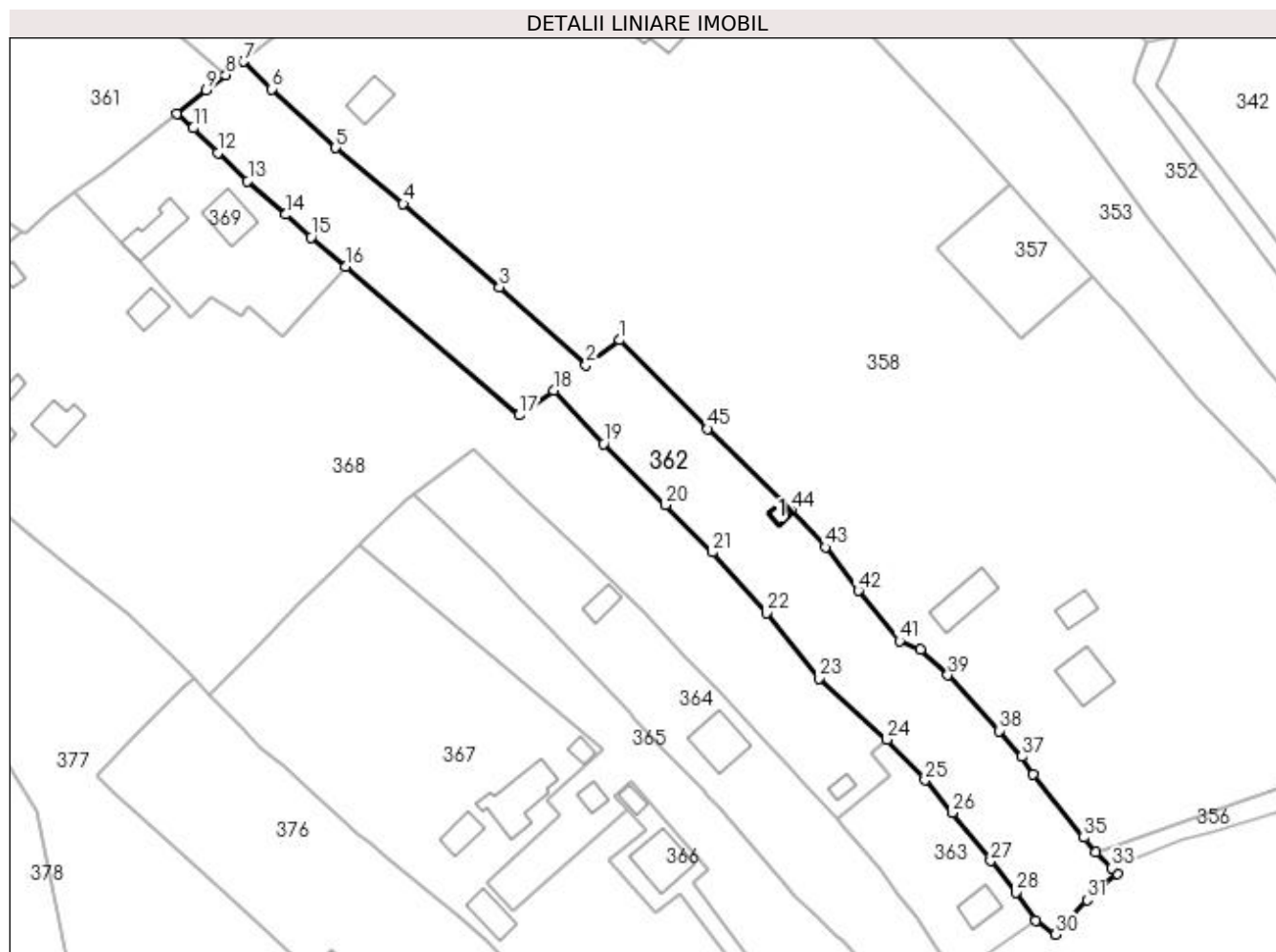
Inscrieri privind dezmembramintele dreptului de proprietate, drepturi reale de garanție și sarcini	Referințe
NU SUNT	

Anexa Nr. 1 La Partea I

Teren

Nr cadastral	Suprafața (mp)*	Observații / Referințe
	5.263	

* Suprafața este determinată în planul de proiecție Stereo 70.



Date referitoare la teren

Crt	Categorie folosință	Intravilan	Suprafața (mp)	Tarla	Parcelă	Nr. topo	Observații / Referințe
1	faneata	DA	5.263	-	-	-	

Date referitoare la construcții

Crt	Număr	Destinație construcție	Supraf. (mp)	Situație juridică	Observații / Referințe
A1.1		construcții anexa	15	Cu acte	Nr. niveluri:1; S. construita la sol:15 mp; Anexa

Lungime Segmente

1) Valorile lungimilor segmentelor sunt obținute din proiecție în plan.

Punct început	X / Y	Punct sfârșit	X / Y	Lungime segment
1	527.853,279 639.280,716	2	527.845,627 639.275,123	9.478
4	527.804,03 639.311,665	5	527.788,646 639.324,439	19.996
7	527.767,803 639.344,03	8	527.763,731 639.340,935	5.115
10	527.752,556 639.332,078	11	527.756,279 639.328,884	4.905
2	527.845,627 639.275,123	3	527.825,908 639.292,773	26.464
5	527.788,646 639.324,439	6	527.774,172 639.337,754	19.667
8	527.763,731 639.340,935	9	527.759,289 639.337,559	5.579
11	527.756,279 639.328,884	12	527.761,89 639.323,243	7.956
3	527.825,908 639.292,773	4	527.804,03 639.311,665	28.906
6	527.774,172 639.337,754	7	527.767,803 639.344,03	8.942
9	527.759,289 639.337,559	10	527.752,556 639.332,078	8.682
12	527.761,89 639.323,243	13	527.768,681 639.316,859	9.321

Punct început	X / Y	Punct sfârșit	X / Y	Lungime segment	Punct început	X / Y	Punct sfârșit	X / Y	Lungime segment	Punct început	X / Y	Punct sfârșit	X / Y	Lungime segment
13	527.768,681 639.316,859	14	527.777,315 639.309,247	11.51	14	527.777,315 639.309,247	15	527.783,07 639.304,06	7.748	15	527.783,07 639.304,06	16	527.790,87 639.297,408	10.251
16	527.790,87 639.297,408	17	527.830,423 639.263,683	51.979	17	527.830,423 639.263,683	18	527.838,219 639.269,362	9.645	18	527.838,219 639.269,362	19	527.849,611 639.257,141	16.707
19	527.849,611 639.257,141	20	527.863,714 639.243,289	19.768	20	527.863,714 639.243,289	21	527.874,281 639.232,505	15.098	21	527.874,281 639.232,505	22	527.886,64 639.218,706	18.525
22	527.886,64 639.218,706	23	527.898,577 639.203,918	19.005	23	527.898,577 639.203,918	24	527.914,022 639.189,918	20.846	24	527.914,022 639.189,918	25	527.922,682 639.180,747	12.614
25	527.922,682 639.180,747	26	527.928,809 639.173,298	9.645	26	527.928,809 639.173,298	27	527.937,627 639.162,386	14.03	27	527.937,627 639.162,386	28	527.943,338 639.155,175	9.199
28	527.943,338 639.155,175	29	527.947,847 639.148,852	7.766	29	527.947,847 639.148,852	30	527.952,326 639.145,679	5.489	30	527.952,326 639.145,679	31	527.959,486 639.153,549	10.64
31	527.959,486 639.153,549	32	527.966,432 639.159,514	9.156	32	527.966,432 639.159,514	33	527.965,176 639.160,754	1.765	33	527.965,176 639.160,754	34	527.961,483 639.164,4	5.19
34	527.961,483 639.164,4	35	527.958,797 639.167,697	4.253	35	527.958,797 639.167,697	36	527.947,183 639.181,972	18.403	36	527.947,183 639.181,972	37	527.944,697 639.186,078	4.8
37	527.944,697 639.186,078	38	527.939,533 639.191,947	7.817	38	527.939,533 639.191,947	39	527.927,884 639.204,603	17.201	39	527.927,884 639.204,603	40	527.921,699 639.210,442	8.506
40	527.921,699 639.210,442	41	527.916,866 639.212,389	5.21	41	527.916,866 639.212,389	42	527.907,499 639.223,796	14.76	42	527.907,499 639.223,796	43	527.899,999 639.233,642	12.377
43	527.899,999 639.233,642	44	527.892,251 639.242,116	11.482	44	527.892,251 639.242,116	45	527.873,213 639.260,568	26.513	45	527.873,213 639.260,568	1	527.853,279 639.280,716	28.343

** Lungimile segmentelor sunt determinate în planul de proiecție Stereo 70 și sunt rotunjite la 1 milimetru.

*** Distanța dintre puncte este formată din segmente cumulate ce sunt mai mici decât valoarea 1 milimetru.

**DATE DESPRE IMOBILUL NR. 363**

Oficiul de Cadastru și Publicitate Imobiliară SUCEAVA
 Biroul de Cadastru și Publicitate Imobiliară Vatra Dornei

A. Partea I. Descrierea imobilului

TEREN Intravilan

Adresa: Loc. Panaci, Jud. Suceava

Nr. Crt	Nr cadastral Nr. topografic	Suprafața* (mp)	Observații / Referințe
A1	31440	1.000	Sector cadastral:7 Teren imprejmuit;

Construcții

Crt	Nr cadastral Nr. topografic	Adresa	Observații / Referințe
A1.1	31440-C1	Loc. Panaci, Jud. Suceava	Nr. niveluri:2; S. construita la sol:51 mp; casă cu P+E din(L)stare(B)con. în anul 1996

B. Partea II. Proprietari și acte

Inscrieri privitoare la dreptul de proprietate și alte drepturi reale		Referințe
2218 / 13/02/2015		
Act Administrativ nr. 1145, din 11/12/2014 emis de Comisia Județeană Suceava;		
B1	Intabulare, drept de PROPRIETATE, dobandit prin Reconstituire, cota actuala 1/1, cota initiala 1/1 1) HEGYI DORINA	A1
Act Administrativ nr. 2493, din 14/05/2014 emis de Primăria Comunei Panaci;		
B2	Intabulare, drept de PROPRIETATE, dobandit prin Construire, cota actuala 1/1, cota initiala 1/1 1) HEGYI DORINA	A1.1

C. Partea III. SARCINI .

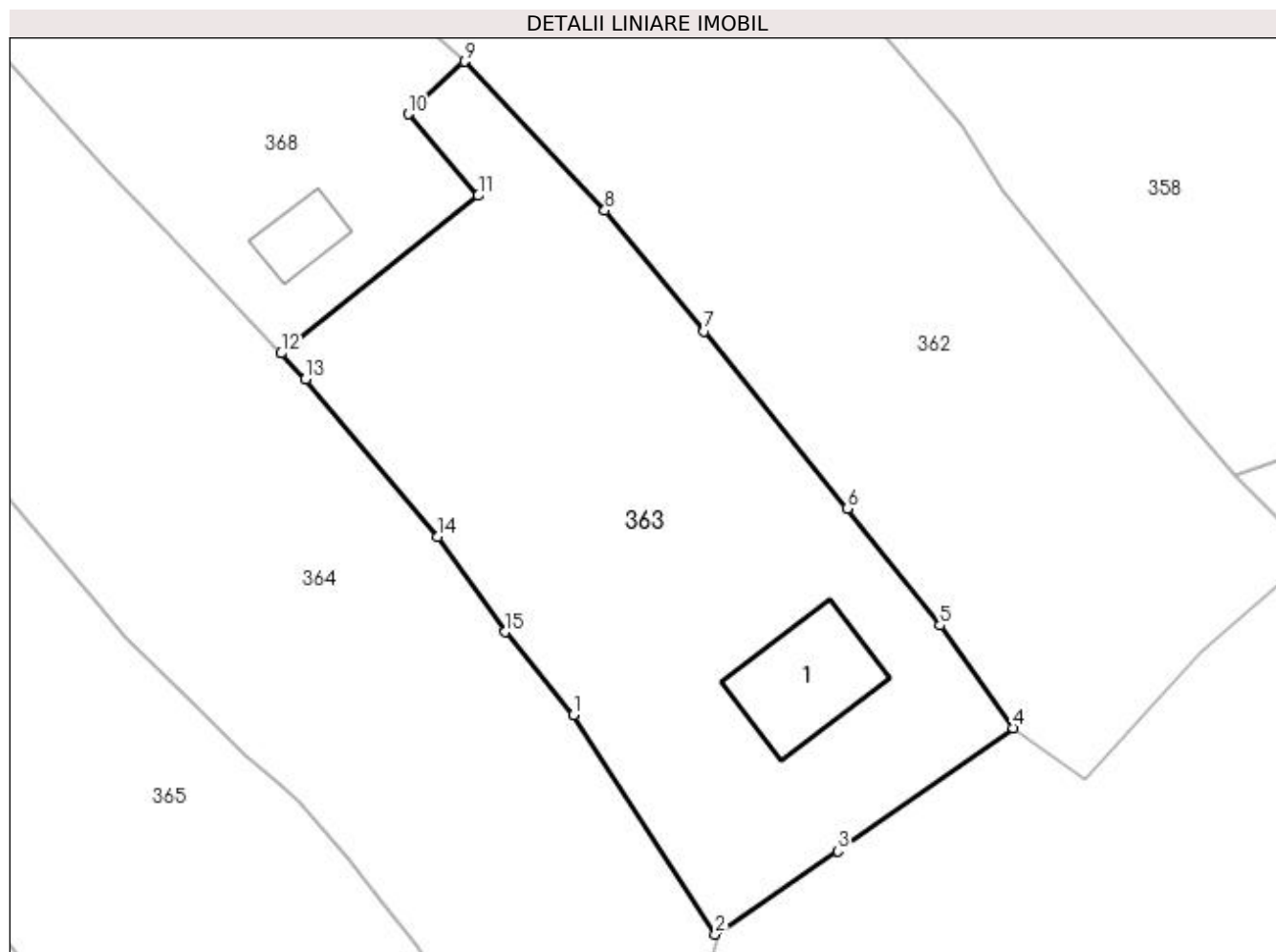
Inscrieri privind dezmembramintele dreptului de proprietate, drepturi reale de garanție și sarcini	Referințe
NU SUNT	

Anexa Nr. 1 La Partea I

Teren

Nr cadastral	Suprafața (mp)*	Observații / Referințe
31440	1.000	

* Suprafața este determinată în planul de proiecție Stereo 70.



Date referitoare la teren

Crt	Categorie folosință	Intra vilan	Suprafața (mp)	Tarla	Parcelă	Nr. topo	Observații / Referințe
1	curți constructii	DA	361	-	-	-	
2	faneata	DA	639	-	-	-	

Date referitoare la construcții

Crt	Număr	Destinație construcție	Supraf. (mp)	Situație juridică	Observații / Referințe
A1.1	31440-C1	construcții de locuințe	51	Cu acte	Nr. niveluri:2; S. construita la sol:51 mp; casă cu P+E din (L)stare(B)con. în anul 1996

Lungime Segmente

1) Valorile lungimilor segmentelor sunt obținute din proiecție în plan.

Punct început	X / Y	Punct sfârșit	X / Y	Lungime segment (** (m)
1	527.920,751 639.149,643	2	527.929,502 639.136,142	16.089
2	527.929,502 639.136,142	3	527.937,033 639.141,283	9.118
3	527.937,033 639.141,283	4	527.947,847 639.148,852	13.2

Punct început	X / Y	Punct sfârșit	X / Y	Lungime segment (** (m)
4	527.947,847 639.148,852	5	527.943,338 639.155,175	7.766
5	527.943,338 639.155,175	6	527.937,627 639.162,386	9.199
6	527.937,627 639.162,386	7	527.928,809 639.173,298	14.03
7	527.928,809 639.173,298	8	527.922,682 639.180,747	9.645
8	527.922,682 639.180,747	9	527.914,022 639.189,918	12.614
9	527.914,022 639.189,918	10	527.910,553 639.186,675	4.749
10	527.910,553 639.186,675	11	527.914,878 639.181,658	6.624
11	527.914,878 639.181,658	12	527.902,723 639.171,935	15.565
12	527.902,723 639.171,935	13	527.904,235 639.170,335	2.201
13	527.904,235 639.170,335	14	527.912,382 639.160,628	12.673
14	527.912,382 639.160,628	15	527.916,541 639.154,778	7.178
15	527.916,541 639.154,778	1	527.920,751 639.149,643	6.64

** Lungimile segmentelor sunt determinate în planul de proiecție Stereo 70 și sunt rotunjite la 1 milimetru.

*** Distanța dintre puncte este formată din segmente cumulate ce sunt mai mici decât valoarea 1 milimetru.

**DATE DESPRE IMOBILUL NR. 364**

Oficiul de Cadastru și Publicitate Imobiliară SUCEAVA
Biroul de Cadastru și Publicitate Imobiliară Vatra Dornei

A. Partea I. Descrierea imobilului

TEREN Intravilan

Adresa: Loc. Panaci, Jud. Suceava

Nr. Crt	Nr cadastral Nr. topografic	Suprafața* (mp)	Observații / Referințe
A1		2.834	Sector cadastral:7 Teren imprejmuit;

Construcții

Crt	Nr cadastral Nr. topografic	Adresa	Observații / Referințe
A1.1		Loc. Panaci, Jud. Suceava	Nr. niveluri:2; S. construita la sol:101 mp; Locuinta
A1.2		Loc. Panaci, Jud. Suceava	Nr. niveluri:1; S. construita la sol:36 mp; Anexa

B. Partea II. Proprietari și acte

Inscrieri privitoare la dreptul de proprietate și alte drepturi reale		Referințe
364 / 02/12/2022		
Act Normativ nr. 7, din 13/03/1996 emis de PARLAMENTUL ROMANIEI;		
B1	Intabulare, drept de PROPRIETATE, dobandit prin Lege, cota actuala 1/1 1) NEIDENTIFICAT NEIDENTIFICAT	A1
Act Administrativ nr. 5999, din 21/11/2022 emis de Primaria Comunei Panaci;		
B2	Se noteaza posesia factica in favoarea lui 1) HAJA LAURENTIA 2) HAJA CONSTANTIN	A1
Act Administrativ nr. 6190, din 28/11/2022 emis de Primaria Comunei Panaci;		
B3	Intabulare, drept de PROPRIETATE, dobandit prin Lege, cota actuala 1/1 1) HAJA LAURENTIA 2) HAJA CONSTANTIN	A1.1, A1.2

C. Partea III. SARCINI .

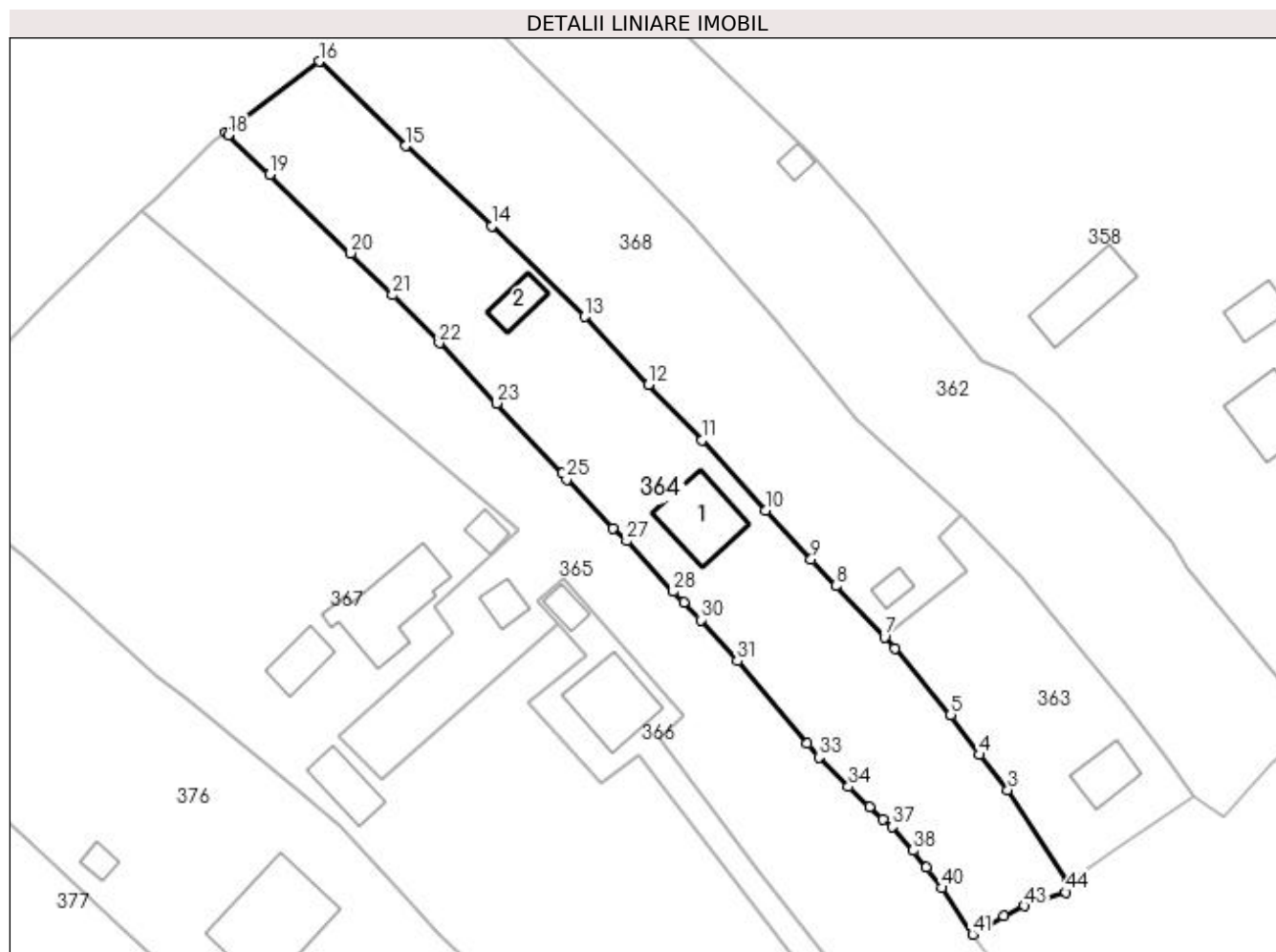
Inscrieri privind dezmembramintele dreptului de proprietate, drepturi reale de garanție și sarcini	Referințe
NU SUNT	

Anexa Nr. 1 La Partea I

Teren

Nr cadastral	Suprafața (mp)*	Observații / Referințe
	2.834	

* Suprafața este determinată în planul de proiecție Stereo 70.



Date referitoare la teren

Crt	Categorie folosință	Intravilan	Suprafața (mp)	Tarla	Parcelă	Nr. topo	Observații / Referințe
1	faneata	DA	750	-	-	-	
2	curți construcții	DA	890	-	-	-	
3	faneata	DA	1.194	-	-	-	

Date referitoare la construcții

Crt	Număr	Destinație construcție	Supraf. (mp)	Situație juridică	Observații / Referințe
A1.1		construcții de locuințe	101	Cu acte	Nr. niveluri:2; S. construita la sol:101 mp; Locuinta
A1.2		construcții anexa	36	Cu acte	Nr. niveluri:1; S. construita la sol:36 mp; Anexa

Lungime Segmente

1) Valorile lungimilor segmentelor sunt obținute din proiecție în plan.

Punct început	X / Y	Punct sfârșit	X / Y	Lungime segment	Punct început	X / Y	Punct sfârșit	X / Y	Lungime segment	Punct început	X / Y	Punct sfârșit	X / Y	Lungime segment
1	527.929,67 639.135,9	2	527.929,502 639.136,142	0.295	2	527.929,502 639.136,142	3	527.920,751 639.149,643	16.089	3	527.920,751 639.149,643	4	527.916,541 639.154,778	6.64
4	527.916,541 639.154,778	5	527.912,382 639.160,628	7.178	5	527.912,382 639.160,628	6	527.904,235 639.170,335	12.673	6	527.904,235 639.170,335	7	527.902,723 639.171,935	2.201

Punct început	X / Y	Punct sfârșit	X / Y	Lungime segment	Punct început	X / Y	Punct sfârșit	X / Y	Lungime segment	Punct început	X / Y	Punct sfârșit	X / Y	Lungime segment
7	527.902,723 639.171,935	8	527.895,613 639.179,458	10.351	8	527.895,613 639.179,458	9	527.891,988 639.183,303	5.284	9	527.891,988 639.183,303	10	527.885,324 639.190,49	9.801
10	527.885,324 639.190,49	11	527.876,068 639.200,724	13.799	11	527.876,068 639.200,724	12	527.868,199 639.208,806	11.28	12	527.868,199 639.208,806	13	527.858,873 639.218,794	13.665
13	527.858,873 639.218,794	14	527.845,358 639.232,026	18.914	14	527.845,358 639.232,026	15	527.832,759 639.243,729	17.196	15	527.832,759 639.243,729	16	527.820,132 639.256,041	17.636
16	527.820,132 639.256,041	17	527.806,396 639.245,723	17.18	17	527.806,396 639.245,723	18	527.806,81 639.245,32	0.578	18	527.806,81 639.245,32	19	527.812,91 639.239,55	8.397
19	527.812,91 639.239,55	20	527.824,73 639.228,05	16.491	20	527.824,73 639.228,05	21	527.830,84 639.221,93	8.648	21	527.830,84 639.221,93	22	527.837,64 639.214,94	9.752
22	527.837,64 639.214,94	23	527.846,05 639.206,12	12.187	23	527.846,05 639.206,12	24	527.855,66 639.195,93	14.007	24	527.855,66 639.195,93	25	527.856,27 639.195,02	1.096
25	527.856,27 639.195,02	26	527.863,03 639.187,89	9.825	26	527.863,03 639.187,89	27	527.865,03 639.186,03	2.731	27	527.865,03 639.186,03	28	527.871,86 639.178,64	10.063
28	527.871,86 639.178,64	29	527.873,42 639.177,06	2.22	29	527.873,42 639.177,06	30	527.875,85 639.174,49	3.537	30	527.875,85 639.174,49	31	527.881,19 639.168,49	8.032
31	527.881,19 639.168,49	32	527.891,44 639.156,45	15.812	32	527.891,44 639.156,45	33	527.893,15 639.154,46	2.624	33	527.893,15 639.154,46	34	527.897,45 639.150,15	6.088
34	527.897,45 639.150,15	35	527.900,52 639.147,21	4.251	35	527.900,52 639.147,21	36	527.902,53 639.145,4	2.705	36	527.902,53 639.145,4	37	527.903,84 639.144,27	1.73
37	527.903,84 639.144,27	38	527.906,89 639.140,82	4.605	38	527.906,89 639.140,82	39	527.908,85 639.138,32	3.177	39	527.908,85 639.138,32	40	527.911,11 639.135,35	3.732
40	527.911,11 639.135,35	41	527.915,57 639.128,57	8.115	41	527.915,57 639.128,57	42	527.920,16 639.131,23	5.305	42	527.920,16 639.131,23	43	527.923,13 639.132,73	3.327
43	527.923,13 639.132,73	44	527.929,25 639.134,71	6.432	44	527.929,25 639.134,71	1	527.929,67 639.135,9	1.262					

** Lungimile segmentelor sunt determinate în planul de proiecție Stereo 70 și sunt rotunjite la 1 milimetru.

*** Distanța dintre puncte este formată din segmente cumulate ce sunt mai mici decât valoarea 1 milimetru.

**DATE DESPRE IMOBILUL NR. 365**

Oficiul de Cadastru și Publicitate Imobiliară SUCEAVA
Biroul de Cadastru și Publicitate Imobiliară Vatra Dornei

A. Partea I. Descrierea imobilului

TEREN Intravilan

Adresa: Loc. Panaci, Jud. Suceava

Nr. Crt	Nr cadastral Nr. topografic	Suprafața* (mp)	Observații / Referințe
A1		2.842	Sector cadastral:7 Teren imprejmuit;

Construcții

Crt	Nr cadastral Nr. topografic	Adresa	Observații / Referințe
A1.1		Loc. Panaci, Jud. Suceava	Nr. niveluri:1; S. construita la sol:27 mp; Locuinta

B. Partea II. Proprietari și acte

Inscrieri privitoare la dreptul de proprietate și alte drepturi reale		Referințe
365 / 02/12/2022		
Act Normativ nr. 7, din 13/03/1996 emis de PARLAMENTUL ROMANIEI;		
B1	Intabulare, drept de PROPRIETATE, dobandit prin Lege, cota actuala 1/1 1) NEIDENTIFICAT NEIDENTIFICAT	A1
Act Administrativ nr. 6067, din 22/11/2022 emis de Primaria Comunei Panaci;		
B2	Se noteaza posesia factica in favoarea lui 1) HAJA MILIOARA 2) HAJA IFTIMIE	A1
Act Administrativ nr. 6190, din 28/11/2022 emis de Primaria Comunei Panaci;		
B3	Intabulare, drept de PROPRIETATE, dobandit prin Lege, cota actuala 1/1 1) HAJA MILIOARA 2) HAJA IFTIMIE	A1.1

C. Partea III. SARCINI .

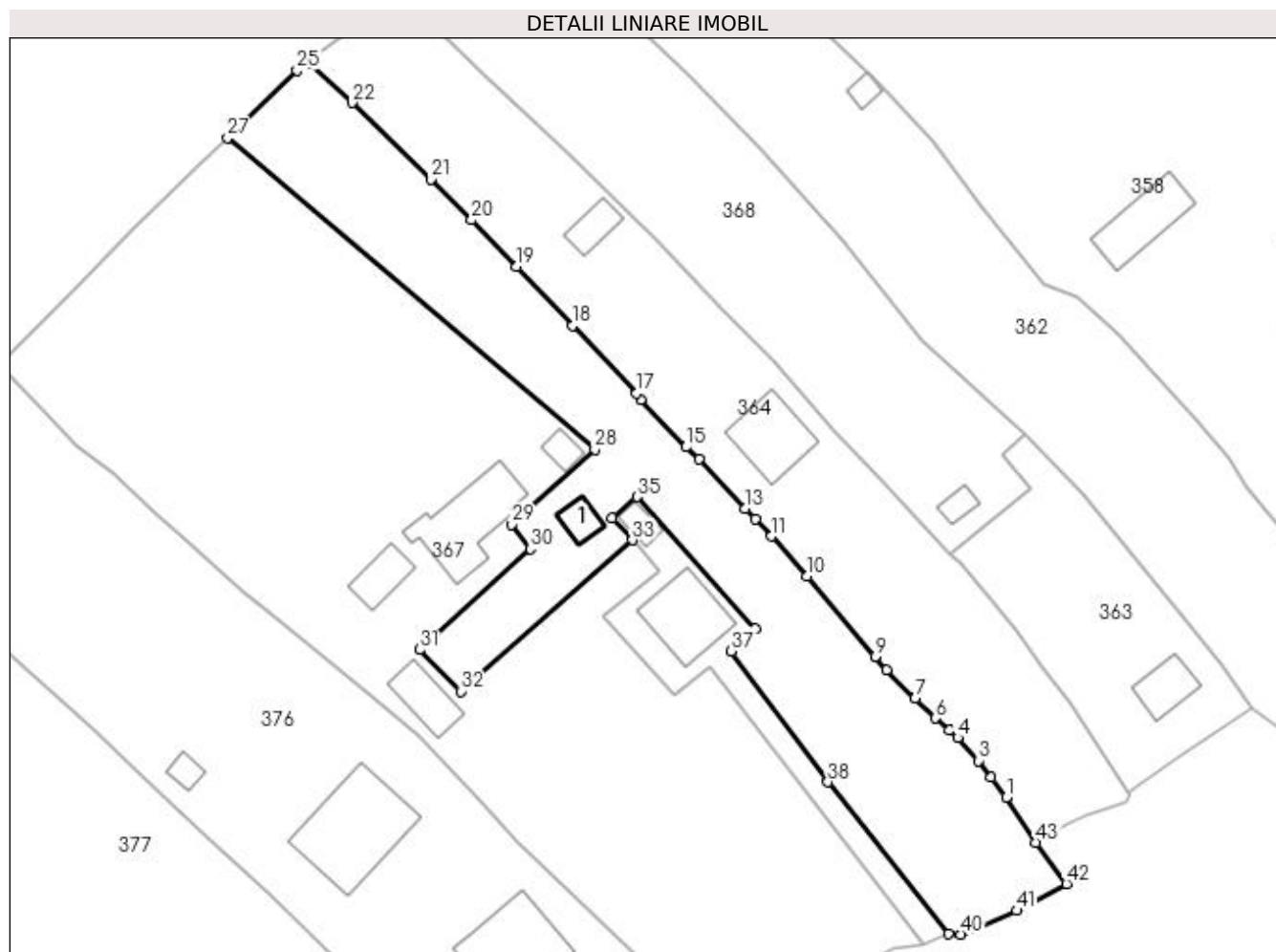
Inscrieri privind dezmembramintele dreptului de proprietate, drepturi reale de garanție și sarcini	Referințe
NU SUNT	

Anexa Nr. 1 La Partea I

Teren

Nr cadastral	Suprafața (mp)*	Observații / Referințe
	2.842	

* Suprafața este determinată în planul de proiecție Stereo 70.



Date referitoare la teren

Crt	Categorie folosință	Intravilan	Suprafața (mp)	Tarla	Parcelă	Nr. topo	Observații / Referințe
1	curți constructii	DA	414	-	-	-	
2	faneata	DA	2.428	-	-	-	

Date referitoare la construcții

Crt	Număr	Destinație construcție	Supraf. (mp)	Situație juridică	Observații / Referințe
A1.1		construcții de locuințe	27	Cu acte	Nr. niveluri:1; S. construita la sol:27 mp; Locuinta

Lungime Segmente

1) Valorile lungimilor segmentelor sunt obținute din proiecție în plan.

Punct început	X / Y	Punct sfârșit	X / Y	Lungime segment	Punct început	X / Y	Punct sfârșit	X / Y	Lungime segment	Punct început	X / Y	Punct sfârșit	X / Y	Lungime segment
1	527.911,11 639.135,35	2	527.908,85 639.138,32	3.732	2	527.908,85 639.138,32	3	527.906,89 639.140,82	3.177	3	527.906,89 639.140,82	4	527.903,84 639.144,27	4.605
4	527.903,84 639.144,27	5	527.902,53 639.145,4	1.73	5	527.902,53 639.145,4	6	527.900,52 639.147,21	2.705	6	527.900,52 639.147,21	7	527.897,45 639.150,15	4.251
7	527.897,45 639.150,15	8	527.893,15 639.154,46	6.088	8	527.893,15 639.154,46	9	527.891,44 639.156,45	2.624	9	527.891,44 639.156,45	10	527.881,19 639.168,49	15.812

Punct început	X / Y	Punct sfârșit	X / Y	Lungime segment	Punct început	X / Y	Punct sfârșit	X / Y	Lungime segment	Punct început	X / Y	Punct sfârșit	X / Y	Lungime segment
10	527.881,19 639.168,49	11	527.875,85 639.174,49	8.032	11	527.875,85 639.174,49	12	527.873,42 639.177,06	3.537	12	527.873,42 639.177,06	13	527.871,86 639.178,64	2.22
13	527.871,86 639.178,64	14	527.865,03 639.186,03	10.063	14	527.865,03 639.186,03	15	527.863,03 639.187,89	2.731	15	527.863,03 639.187,89	16	527.856,27 639.195,02	9.825
16	527.856,27 639.195,02	17	527.855,66 639.195,93	1.096	17	527.855,66 639.195,93	18	527.846,05 639.206,12	14.007	18	527.846,05 639.206,12	19	527.837,64 639.214,94	12.187
19	527.837,64 639.214,94	20	527.830,84 639.221,93	9.752	20	527.830,84 639.221,93	21	527.824,73 639.228,05	8.648	21	527.824,73 639.228,05	22	527.812,91 639.239,55	16.491
22	527.812,91 639.239,55	23	527.806,81 639.245,32	8.397	23	527.806,81 639.245,32	24	527.806,396 639.245,723	0.578	24	527.806,396 639.245,723	25	527.804,662 639.244,42	2.169
25	527.804,662 639.244,42	26	527.796,275 639.236,266	11.697	26	527.796,275 639.236,266	27	527.794,24 639.234,288	2.838	27	527.794,24 639.234,288	28	527.849,365 639.187,545	72.275
28	527.849,365 639.187,545	29	527.836,848 639.176,276	16.842	29	527.836,848 639.176,276	30	527.839,654 639.172,613	4.614	30	527.839,654 639.172,613	31	527.823,085 639.157,474	22.444
31	527.823,085 639.157,474	32	527.829,222 639.151,247	8.743	32	527.829,222 639.151,247	33	527.854,979 639.173,931	34.322	33	527.854,979 639.173,931	34	527.851,992 639.177,231	4.451
34	527.851,992 639.177,231	35	527.855,709 639.180,425	4.901	35	527.855,709 639.180,425	36	527.873,423 639.160,624	26.568	36	527.873,423 639.160,624	37	527.869,852 639.157,299	4.879
37	527.869,852 639.157,299	38	527.884,352 639.137,648	24.422	38	527.884,352 639.137,648	39	527.902,415 639.114,839	29.095	39	527.902,415 639.114,839	40	527.904,31 639.114,78	1.896
40	527.904,31 639.114,78	41	527.912,67 639.118,34	9.086	41	527.912,67 639.118,34	42	527.920,18 639.122,35	8.514	42	527.920,18 639.122,35	43	527.915,57 639.128,57	7.742
43	527.915,57 639.128,57	1	527.911,11 639.135,35	8.115										

** Lungimile segmentelor sunt determinate în planul de proiecție Stereo 70 și sunt rotunjite la 1 milimetru.

*** Distanța dintre puncte este formată din segmente cumulate ce sunt mai mici decât valoarea 1 milimetru.

**DATE DESPRE IMOBILUL NR. 366**

Oficiul de Cadastru și Publicitate Imobiliară SUCEAVA
Biroul de Cadastru și Publicitate Imobiliară Vatra Dornei

A. Partea I. Descrierea imobilului

TEREN Intravilan

Adresa: Loc. Panaci, Jud. Suceava

Nr. Crt	Nr cadastral Nr. topografic	Suprafața* (mp)	Observații / Referințe
A1	31625	498	Sector cadastral:7 Teren imprejmuit;

Construcții

Crt	Nr cadastral Nr. topografic	Adresa	Observații / Referințe
A1.1		Loc. Panaci, Jud. Suceava	Nr. niveluri:3; S. construita la sol:111 mp; Locuinta
A1.2		Loc. Panaci, Jud. Suceava	Nr. niveluri:1; S. construita la sol:22 mp; Anexa

B. Partea II. Proprietari și acte

Inscrieri privitoare la dreptul de proprietate și alte drepturi reale		Referințe
366 / 02/12/2022		
Act Administrativ nr. 6190, din 28/11/2022 emis de Primaria Comunei Panaci;		
B1	Intabulare, drept de PROPRIETATE, dobandit prin Lege, cota actuala 1/1 1) GIOSAN DANIEL	A1.1, A1.2
5172 / 09/04/2015		
Act Notarial nr. 833, din 08/04/2015 emis de Rotaru RAUL- GABRIEL;		
B1	Intabulare, drept de PROPRIETATE bun comun în devălmășie, dobandit prin Conventie, cota actuala 1/1, cota initiala 1/1 1) GIOSAN SILVIU, soț	A1
366 / 02/12/2022		
Act Administrativ nr. 6190, din 28/11/2022 emis de Primaria Comunei Panaci;		
B1	Intabulare, drept de PROPRIETATE, dobandit prin Lege, cota actuala 1/1 1) GIOSAN SILVIU	A1.1, A1.2
5172 / 09/04/2015		
Act Notarial nr. 833, din 08/04/2015 emis de Rotaru RAUL- GABRIEL;		
B1	Intabulare, drept de PROPRIETATE bun comun în devălmășie, dobandit prin Conventie, cota actuala 1/1, cota initiala 1/1 1) GIOSAN DANIELA, soție	A1

C. Partea III. SARCINI .

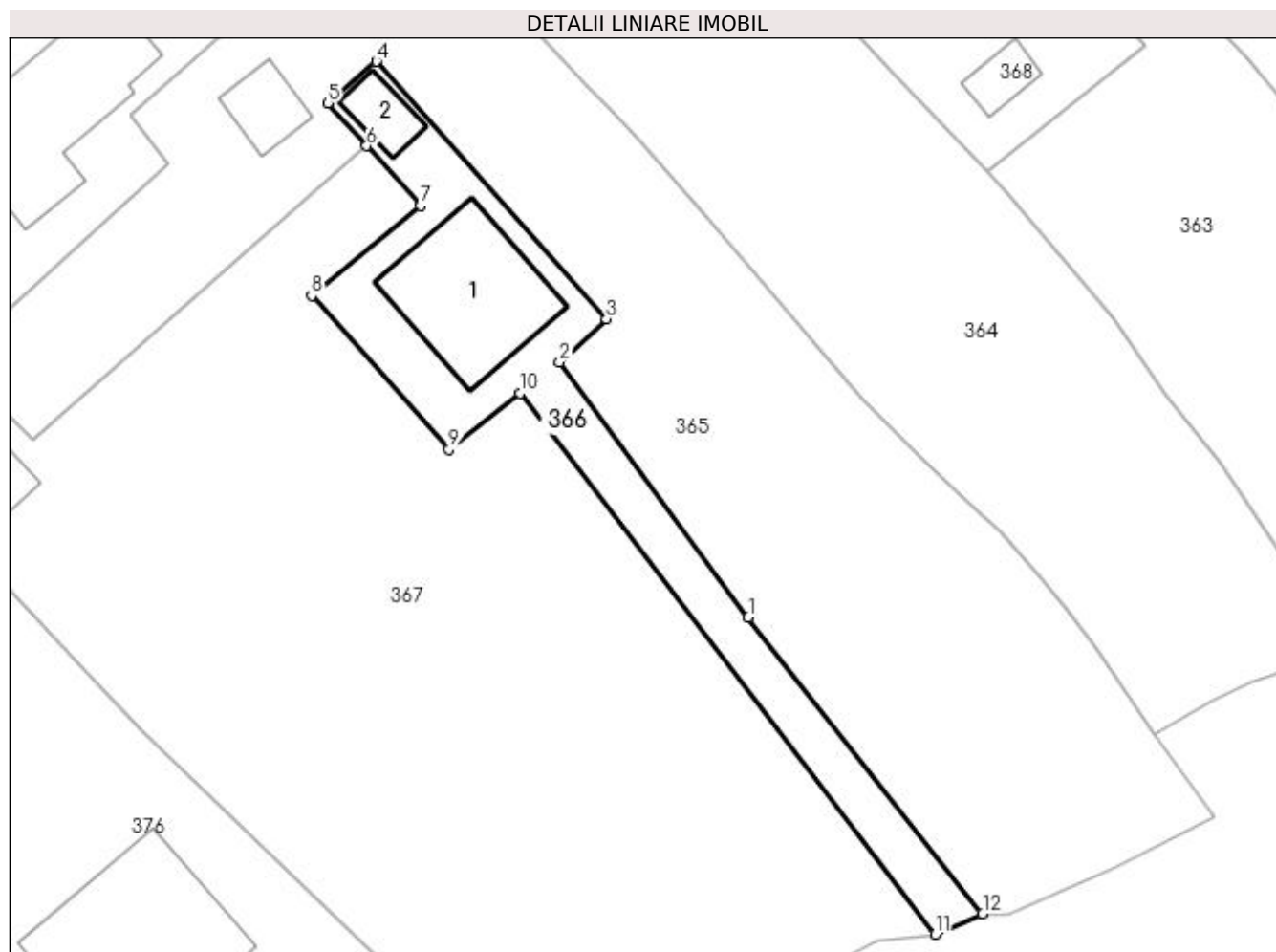
Inscrieri privind dezmembramintele dreptului de proprietate, drepturi reale de garanție și sarcini	Referințe
NU SUNT	

Anexa Nr. 1 La Partea I

Teren

Nr cadastral	Suprafața (mp)*	Observații / Referințe
31625	498	

* Suprafața este determinată în planul de proiecție Stereo 70.



Date referitoare la teren

Crt	Categorie folosință	Intra vilan	Suprafața (mp)	Tarla	Parcelă	Nr. topo	Observații / Referințe
1	curți constructii	DA	305	-	-	-	
2	faneata	DA	193	-	-	-	

Date referitoare la construcții

Crt	Număr	Destinație construcție	Supraf. (mp)	Situație juridică	Observații / Referințe
A1.1		construcții de locuințe	111	Cu acte	Nr. niveluri:3; S. construita la sol:111 mp; Locuinta
A1.2		construcții anexa	22	Cu acte	Nr. niveluri:1; S. construita la sol:22 mp; Anexa

Lungime Segmente

1) Valorile lungimilor segmentelor sunt obținute din proiecție în plan.

Punct început	X / Y	Punct sfârșit	X / Y	Lungime segment (** (m)
1	527.884,352 639.137,648	2	527.869,852 639.157,299	24.422
2	527.869,852 639.157,299	3	527.873,423 639.160,624	4.879

Punct început	X / Y	Punct sfârșit	X / Y	Lungime segment (** (m)
3	527.873,423 639.160,624	4	527.855,709 639.180,425	26.568
4	527.855,709 639.180,425	5	527.851,992 639.177,231	4.901
5	527.851,992 639.177,231	6	527.854,979 639.173,931	4.451
6	527.854,979 639.173,931	7	527.859,121 639.169,354	6.173
7	527.859,121 639.169,354	8	527.850,727 639.162,415	10.891
8	527.850,727 639.162,415	9	527.861,305 639.150,585	15.87
9	527.861,305 639.150,585	10	527.866,764 639.154,879	6.945
10	527.866,764 639.154,879	11	527.898,748 639.113,242	52.503
11	527.898,748 639.113,242	12	527.902,415 639.114,839	4.0
12	527.902,415 639.114,839	1	527.884,352 639.137,648	29.095

** Lungimile segmentelor sunt determinate în planul de proiecție Stereo 70 și sunt rotunjite la 1 milimetru.

*** Distanța dintre puncte este formată din segmente cumulate ce sunt mai mici decât valoarea 1 milimetru.

**DATE DESPRE IMOBILUL NR. 367**

Oficiul de Cadastru și Publicitate Imobiliară SUCEAVA
Biroul de Cadastru și Publicitate Imobiliară Vatra Dornei

A. Partea I. Descrierea imobilului

TEREN Intravilan

Adresa: Loc. Panaci, Jud. Suceava

Nr. Crt	Nr cadastral Nr. topografic	Suprafața* (mp)	Observații / Referințe
A1	31624	6.226	Sector cadastral:7 Teren imprejmuit;

Construcții

Crt	Nr cadastral Nr. topografic	Adresa	Observații / Referințe
A1.1	31624-C1	Loc. Panaci, Jud. Suceava	Nr. niveluri:2; S. construita la sol:140 mp; Locuinta
A1.3		Loc. Panaci, Jud. Suceava	Nr. niveluri:1; S. construita la sol:21 mp; Anexa
A1.4		Loc. Panaci, Jud. Suceava	Nr. niveluri:1; S. construita la sol:49 mp; Anexa
A1.5		Loc. Panaci, Jud. Suceava	Nr. niveluri:1; S. construita la sol:59 mp; Anexa

B. Partea II. Proprietari și acte

Inscrieri privitoare la dreptul de proprietate și alte drepturi reale		Referințe
5171 / 09/04/2015		
Act Administrativ nr. 2945, din 25/09/1992 emis de Notariatul de stat Campulung Moldovenesc;		
B2	Intabulare, drept de PROPRIETATE bun comun în devălmășie, dobândit prin Convenție, cota actuala 1/1, cota initiala 1/1 1) HAJA IFTIMIE, soț	A1
Act Administrativ nr. 6, din 27/01/1999 emis de Primaria Comunei Panaci Panaci;		
B2	Intabulare, drept de PROPRIETATE, dobândit prin Construire, cota actuala 1/1, cota initiala 1/1 1) HAJA IFTIMIE	A1.1
Act Administrativ nr. 2945, din 25/09/1992 emis de Notariatul de stat Campulung Moldovenesc;		
B2	Intabulare, drept de PROPRIETATE bun comun în devălmășie, dobândit prin Convenție, cota actuala 1/1, cota initiala 1/1 1) HAJA MILIOARA, soție	A1
367 / 02/12/2022		
Act Administrativ nr. 6190, din 28/11/2022 emis de Primaria Comunei Panaci;		
B3	Intabulare, drept de PROPRIETATE, dobândit prin Lege, cota actuala 1/1 1) HAJA MILIOARA 2) HAJA IFTIMIE	A1.3, A1.4, A1.5

C. Partea III. SARCINI .

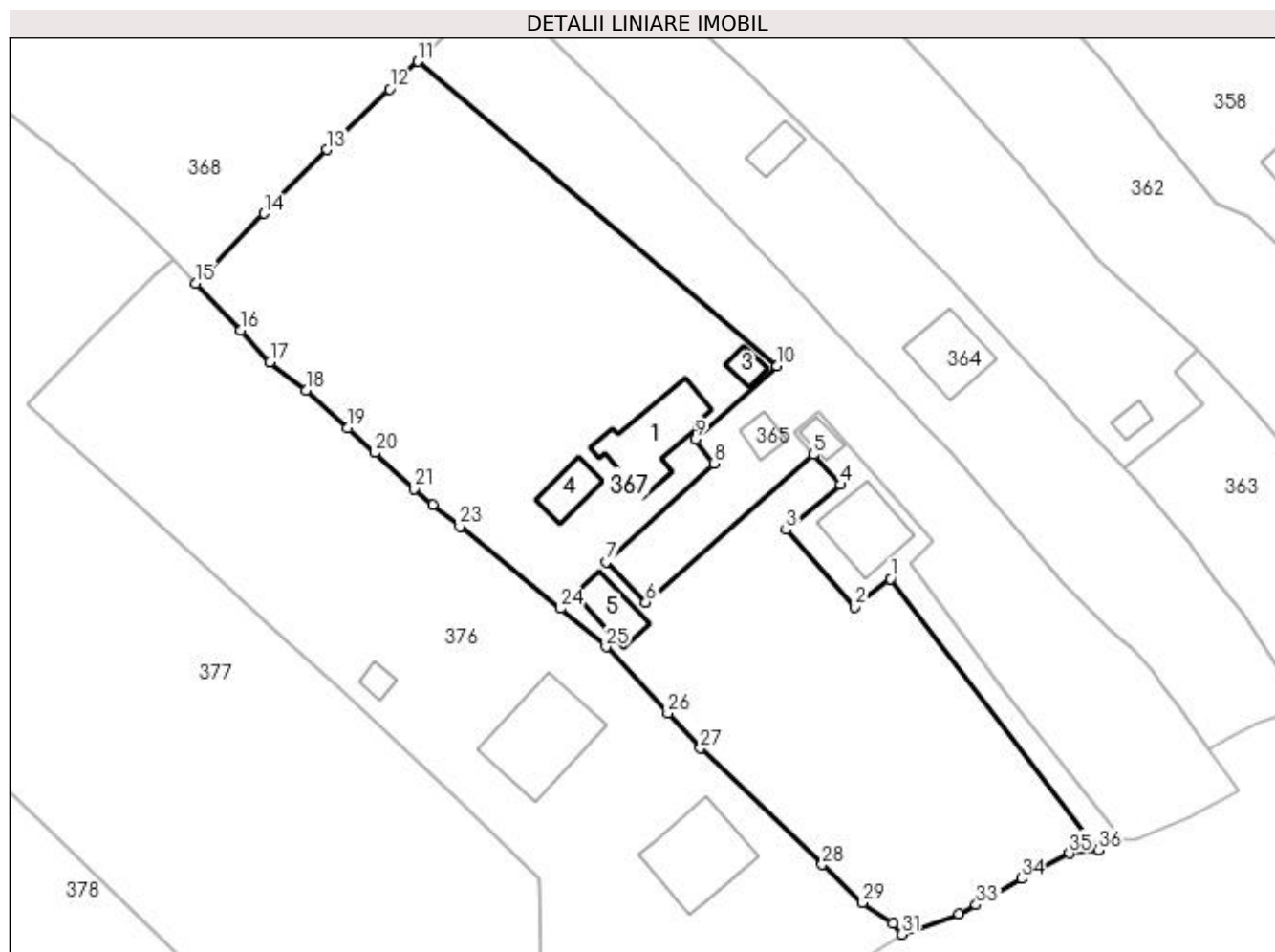
Inscrieri privind dezmembramintele dreptului de proprietate, drepturi reale de garanție și sarcini	Referințe
NU SUNT	

Anexa Nr. 1 La Partea I

Teren

Nr cadastral	Suprafața (mp)*	Observații / Referințe
31624	6.226	

* Suprafața este determinată în planul de proiecție Stereo 70.



Date referitoare la teren

Crt	Categorie folosință	Intravilan	Suprafața (mp)	Tarla	Parcelă	Nr. topo	Observații / Referințe
1	curți construcții	DA	750	-	-	-	
2	faneata	DA	2.406	-	-	-	
3	faneata	DA	3.070	-	-	-	

Date referitoare la construcții

Crt	Număr	Destinație construcție	Supraf. (mp)	Situație juridică	Observații / Referințe
A1.1	31624-C1	construcții de locuințe	140	Cu acte	Nr. niveluri:2; S. construita la sol:140 mp; Locuinta
A1.3		construcții anexa	21	Cu acte	Nr. niveluri:1; S. construita la sol:21 mp; Anexa
A1.4		construcții anexa	49	Cu acte	Nr. niveluri:1; S. construita la sol:49 mp; Anexa
A1.5		construcții anexa	59	Cu acte	Nr. niveluri:1; S. construita la sol:59 mp; Anexa

Lungime Segmente

1) Valorile lungimilor segmentelor sunt obținute din proiecție în plan.

Punct început	X / Y	Punct sfârșit	X / Y	Lungime segment (** (m)
1	527.866,764 639.154,879	2	527.861,305 639.150,585	6.945
3	527.850,727 639.162,415	4	527.859,121 639.169,354	10.891
5	527.854,979 639.173,931	6	527.829,222 639.151,247	34.322
7	527.823,085 639.157,474	8	527.839,654 639.172,613	22.444
9	527.836,848 639.176,276	10	527.849,365 639.187,545	16.842
11	527.794,24 639.234,288	12	527.789,867 639.230,036	6.099
13	527.780,194 639.220,728	14	527.770,593 639.210,953	13.701
15	527.760,079 639.200,25	16	527.767,022 639.192,98	10.053
17	527.771,515 639.188,168	18	527.777,004 639.183,836	6.993
19	527.783,447 639.178,065	20	527.787,606 639.174,227	5.659
21	527.793,694 639.168,666	22	527.796,47 639.166,251	3.679
23	527.800,64 639.162,963	24	527.816,082 639.150,338	19.946
25	527.823,126 639.144,429	26	527.832,584 639.134,268	13.882
27	527.837,606 639.128,855	28	527.856,283 639.111,009	25.832
29	527.862,508 639.105,138	30	527.867,15 639.101,926	5.645
31	527.868,473 639.100,298	32	527.877,3 639.103,44	9.37
33	527.879,95 639.104,81	34	527.886,9 639.108,84	8.034
35	527.894,29 639.112,72	36	527.898,748 639.113,242	4.488

Punct început	X / Y	Punct sfârșit	X / Y	Lungime segment (** (m)
2	527.861,305 639.150,585	3	527.850,727 639.162,415	15.87
4	527.859,121 639.169,354	5	527.854,979 639.173,931	6.173
6	527.829,222 639.151,247	7	527.823,085 639.157,474	8.743
8	527.839,654 639.172,613	9	527.836,848 639.176,276	4.614
10	527.849,365 639.187,545	11	527.794,24 639.234,288	72.275
12	527.789,867 639.230,036	13	527.780,194 639.220,728	13.424
14	527.770,593 639.210,953	15	527.760,079 639.200,25	15.003
16	527.767,022 639.192,98	17	527.771,515 639.188,168	6.583
18	527.777,004 639.183,836	19	527.783,447 639.178,065	8.65
20	527.787,606 639.174,227	21	527.793,694 639.168,666	8.246
22	527.796,47 639.166,251	23	527.800,64 639.162,963	5.31
24	527.816,082 639.150,338	25	527.823,126 639.144,429	9.194
26	527.832,584 639.134,268	27	527.837,606 639.128,855	7.384
28	527.856,283 639.111,009	29	527.862,508 639.105,138	8.557
30	527.867,15 639.101,926	31	527.868,473 639.100,298	2.098
32	527.877,3 639.103,44	33	527.879,95 639.104,81	2.983
34	527.886,9 639.108,84	35	527.894,29 639.112,72	8.347
36	527.898,748 639.113,242	1	527.866,764 639.154,879	52.503

** Lungimile segmentelor sunt determinate în planul de proiecție Stereo 70 și sunt rotunjite la 1 milimetru.

*** Distanța dintre puncte este formată din segmente cumulate ce sunt mai mici decât valoarea 1 milimetru.



DATE DESPRE IMOBILUL NR. 368

Oficiul de Cadastru și Publicitate Imobiliară SUCEAVA
Biroul de Cadastru și Publicitate Imobiliară Vatra Dornei

A. Partea I. Descrierea imobilului

TEREN Intravilan

Adresa: Loc. Panaci, Jud. Suceava

Nr. Crt	Nr cadastral Nr. topografic	Suprafața* (mp)	Observații / Referințe
A1	31438	Din acte: 13.714 Masurata: 10.588	Sector cadastral:7 Teren imprejmuit;

Construcții

Crt	Nr cadastral Nr. topografic	Adresa	Observații / Referințe
A1.1	31438-C1	Loc. Panaci, Jud. Suceava	Nr. niveluri:1; S. construita la sol:67 mp; casă cu P din(L) stare(B)con. în anul 1974.
A1.2	31438-C2	Loc. Panaci, Jud. Suceava	Nr. niveluri:2; S. construita la sol:97 mp; casă cu P+E din(L)stare(B)con. în anul 1962
A1.3	31438-C3	Loc. Panaci, Jud. Suceava	Nr. niveluri:1; S. construita la sol:15 mp; magazie din(L) stare(B)con. în anul 1980.
A1.4	31438-C4	Loc. Panaci, Jud. Suceava	Nr. niveluri:1; S. construita la sol:32 mp; grajd din(L) stare(B)con. în anul 1974.
A1.5	31438-C5	Loc. Panaci, Jud. Suceava	Nr. niveluri:1; S. construita la sol:18 mp; fânar din(L) stare(B)con. în anul 1980.
A1.6	31438-C6	Loc. Panaci, Jud. Suceava	Nr. niveluri:1; S. construita la sol:47 mp; grajd din(L) stare(B)con. în anul 1974.
A1.7	31438-C7	Loc. Panaci, Jud. Suceava	Nr. niveluri:1; S. construita la sol:18 mp; garaj din(L) stare(B)con. în anul 1985.

B. Partea II. Proprietari și acte

Inscrieri pivoitoare la dreptul de proprietate și alte drepturi reale	Referințe	
8952 / 16/06/2014		
Act Administrativ nr. 1087, din 27/04/1990 emis de NSL Câmpulung Moldovenesc;		
B1	Intabulare, drept de PROPRIETATE bun comun în devălmășie, dobândit prin Conventie, cota actuala 4/8, cota initiala 1/1 1) HAJA VALENTINA	A1
10001 / 24/08/2016		
Act Notarial nr. 1757, din 24/08/2016 emis de BIN Rotaru Raul-Gabriel;		
B3	Intabulare, drept de PROPRIETATE, dobândit prin Construire, cota actuala 4/8, cota initiala 1/1 1) HAJA VALENTINA	A1.1, A1.3, A1.4, A1.5, A1.6, A1.7
Act Notarial nr. 108, din 24/08/2016 emis de Rotaru RAUL- GABRIEL;		
B5	Intabulare, drept de PROPRIETATE, dobândit prin Succesiune, cota actuala 1/8, cota initiala 1/8 1) HAJA VALENTINA	A1, A1.1, A1.3, A1.4, A1.5, A1.6, A1.7
B6	Intabulare, drept de PROPRIETATE, dobândit prin Succesiune, cota actuala 1/8, cota initiala 1/8 1) HAJA VALERIAN	A1, A1.1, A1.3, A1.4, A1.5, A1.6, A1.7
B7	Intabulare, drept de PROPRIETATE, dobândit prin Succesiune, cota actuala 1/8, cota initiala 1/8 1) HAJA VALENTIN	A1, A1.1, A1.3, A1.4, A1.5, A1.6, A1.7
B8	Intabulare, drept de PROPRIETATE, dobândit prin Succesiune, cota actuala 1/8, cota initiala 1/8 1) HEGYI DORINA	A1, A1.1, A1.3, A1.4, A1.5, A1.6, A1.7
B9	Intabulare, drept de PROPRIETATE, dobândit prin Succesiune, cota actuala 1/4, cota initiala 1/4 1) HAJA VALENTINA	A1.2
B10	Intabulare, drept de PROPRIETATE, dobândit prin Succesiune, cota actuala 1/4, cota initiala 1/4 1) HAJA VALERIAN	A1.2
B11	Intabulare, drept de PROPRIETATE, dobândit prin Succesiune, cota actuala 1/4, cota initiala 1/4 1) HAJA VALENTIN	A1.2

Inscrieri privitoare la dreptul de proprietate și alte drepturi reale		Referințe
B12	Intabulare, drept de PROPRIETATE, dobândit prin Succesiune, cota actuala 1/4, cota initiala 1/4 1) HEGYI DORINA	A1.2

C. Partea III. SARCINI .

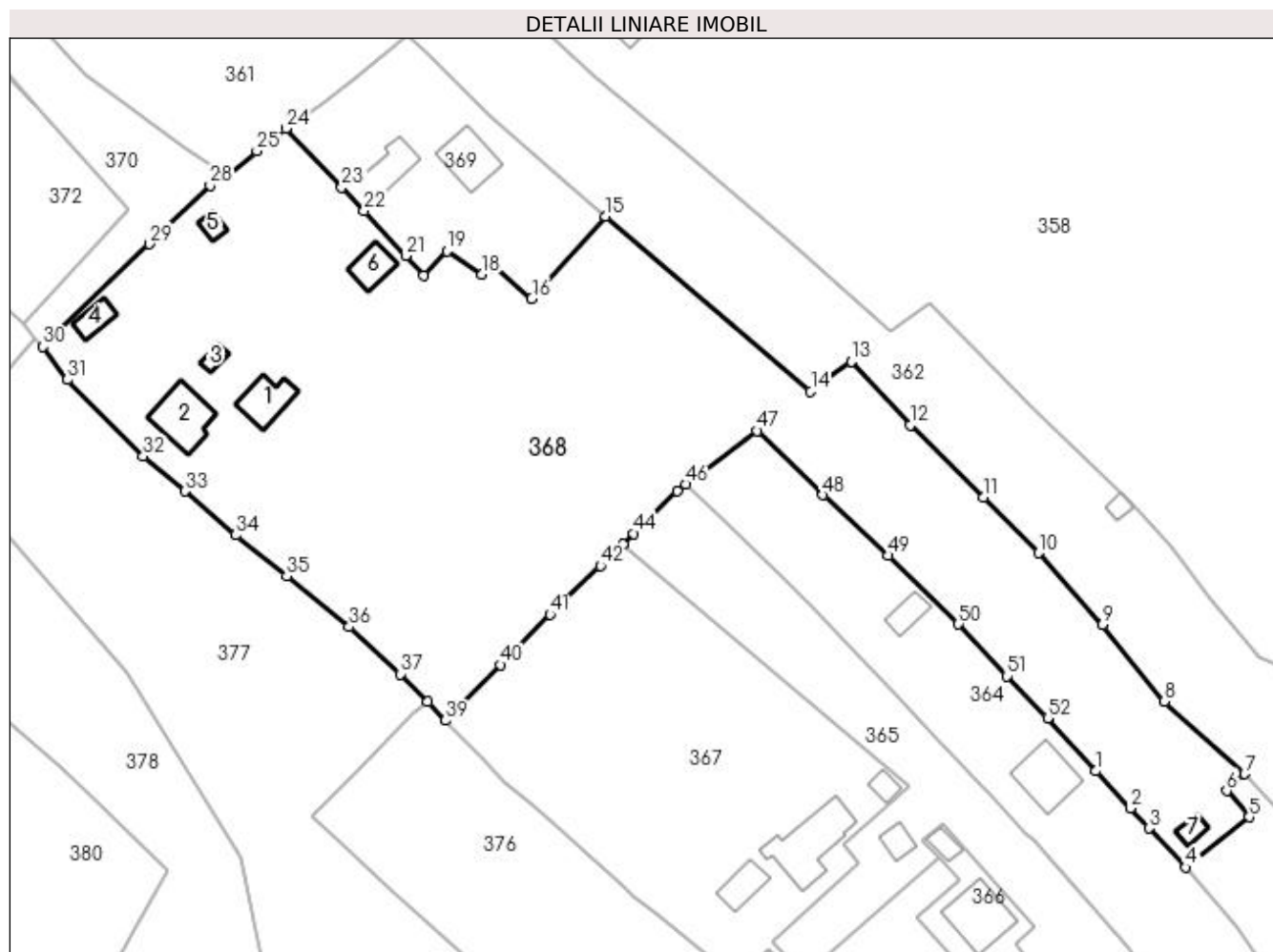
Inscrieri privind dezmembramintele dreptului de proprietate, drepturi reale de garanție și sarcini	Referințe
NU SUNT	

Anexa Nr. 1 La Partea I

Teren

Nr cadastral	Suprafața (mp)*	Observații / Referințe
31438	Din acte: 13.714 Masurata: 10.588	

* Suprafața este determinată în planul de proiecție Stereo 70.



Date referitoare la teren

Crt	Categorie folosință	Intravilan	Suprafața (mp)	Tarla	Parcelă	Nr. topo	Observații / Referințe
1	curți construcții	DA	490	-	-	-	
2	faneata	DA	10.098	-	-	-	

Date referitoare la construcții

Crt	Număr	Destinație construcție	Supraf. (mp)	Situație juridică	Observații / Referințe
A1.1	31438-C1	construcții de locuințe	67	Cu acte	Nr. niveluri:1; S. construita la sol:67 mp; casă cu P din(L)stare(B)con. în anul 1974.
A1.2	31438-C2	construcții de locuințe	97	Cu acte	Nr. niveluri:2; S. construita la sol:97 mp; casă cu P+E din(L)stare(B)con. în anul 1962
A1.3	31438-C3	construcții anexa	15	Cu acte	Nr. niveluri:1; S. construita la sol:15 mp; magazie din(L)stare(B)con. în anul 1980.
A1.4	31438-C4	construcții anexa	32	Cu acte	Nr. niveluri:1; S. construita la sol:32 mp; grajd din(L)stare(B)con. în anul 1974.
A1.5	31438-C5	construcții anexa	18	Cu acte	Nr. niveluri:1; S. construita la sol:18 mp; fânar din(L)stare(B)con. în anul 1980.
A1.6	31438-C6	construcții anexa	47	Cu acte	Nr. niveluri:1; S. construita la sol:47 mp; grajd din(L)stare(B)con. în anul 1974.
A1.7	31438-C7	construcții anexa	18	Cu acte	Nr. niveluri:1; S. construita la sol:18 mp; garaj din(L)stare(B)con. în anul 1985.

Lungime Segmente

1) Valorile lungimilor segmentelor sunt obținute din proiecție în plan.

Punct început	X / Y	Punct sfârșit	X / Y	Lungime segment	Punct început	X / Y	Punct sfârșit	X / Y	Lungime segment	Punct început	X / Y	Punct sfârșit	X / Y	Lungime segment
1	527.885,324 639.190,49	2	527.891,988 639.183,303	9.801	2	527.891,988 639.183,303	3	527.895,613 639.179,458	5.284	3	527.895,613 639.179,458	4	527.902,723 639.171,935	10.351
4	527.902,723 639.171,935	5	527.914,878 639.181,658	15.565	5	527.914,878 639.181,658	6	527.910,553 639.186,675	6.624	6	527.910,553 639.186,675	7	527.914,022 639.189,918	4.749
7	527.914,022 639.189,918	8	527.898,577 639.203,918	20.846	8	527.898,577 639.203,918	9	527.886,64 639.218,706	19.005	9	527.886,64 639.218,706	10	527.874,281 639.232,505	18.525
10	527.874,281 639.232,505	11	527.863,714 639.243,289	15.098	11	527.863,714 639.243,289	12	527.849,611 639.257,141	19.768	12	527.849,611 639.257,141	13	527.838,219 639.269,362	16.707
13	527.838,219 639.269,362	14	527.830,423 639.263,683	9.645	14	527.830,423 639.263,683	15	527.790,87 639.297,408	51.979	15	527.790,87 639.297,408	16	527.776,665 639.281,537	21.3
16	527.776,665 639.281,537	17	527.768,895 639.288,16	10.21	17	527.768,895 639.288,16	18	527.767,051 639.286,235	2.666	18	527.767,051 639.286,235	19	527.760,305 639.290,685	8.082
19	527.760,305 639.290,685	20	527.755,829 639.285,989	6.487	20	527.755,829 639.285,989	21	527.752,352 639.289,777	5.142	21	527.752,352 639.289,777	22	527.744,359 639.298,396	11.755
22	527.744,359 639.298,396	23	527.740,002 639.302,965	6.313	23	527.740,002 639.302,965	24	527.729,322 639.314,327	15.594	24	527.729,322 639.314,327	25	527.723,706 639.309,981	7.101
25	527.723,706 639.309,981	26	527.718,116 639.305,161	7.381	26	527.718,116 639.305,161	27	527.717,47 639.305,576	0.768	27	527.717,47 639.305,576	28	527.714,644 639.303,351	3.597
28	527.714,644 639.303,351	29	527.702,965 639.292,059	16.245	29	527.702,965 639.292,059	30	527.682,49 639.272,263	28.48	30	527.682,49 639.272,263	31	527.687,2 639.265,891	7.924
31	527.687,2 639.265,891	32	527.701,781 639.251,166	20.723	32	527.701,781 639.251,166	33	527.709,854 639.244,451	10.501	33	527.709,854 639.244,451	34	527.719,679 639.235,986	12.969
34	527.719,679 639.235,986	35	527.729,43 639.228,095	12.544	35	527.729,43 639.228,095	36	527.741,46 639.218,271	15.532	36	527.741,46 639.218,271	37	527.751,417 639.209,187	13.478
37	527.751,417 639.209,187	38	527.756,593 639.203,847	7.437	38	527.756,593 639.203,847	39	527.760,079 639.200,25	5.009	39	527.760,079 639.200,25	40	527.770,593 639.210,953	15.003
40	527.770,593 639.210,953	41	527.780,194 639.220,728	13.701	41	527.780,194 639.220,728	42	527.789,867 639.230,036	13.424	42	527.789,867 639.230,036	43	527.794,24 639.234,288	6.099
43	527.794,24 639.234,288	44	527.796,275 639.236,266	2.838	44	527.796,275 639.236,266	45	527.804,662 639.244,42	11.697	45	527.804,662 639.244,42	46	527.806,396 639.245,723	2.169
46	527.806,396 639.245,723	47	527.820,132 639.256,041	17.18	47	527.820,132 639.256,041	48	527.832,759 639.243,729	17.636	48	527.832,759 639.243,729	49	527.845,358 639.232,026	17.196
49	527.845,358 639.232,026	50	527.858,873 639.218,794	18.914	50	527.858,873 639.218,794	51	527.868,199 639.208,806	13.665	51	527.868,199 639.208,806	52	527.876,068 639.200,724	11.28
52	527.876,068 639.200,724	1	527.885,324 639.190,49	13.799										

** Lungimile segmentelor sunt determinate în planul de proiecție Stereo 70 și sunt rotunjite la 1 milimetru.

*** Distanța dintre puncte este formată din segmente cumulate ce sunt mai mici decât valoarea 1 milimetru.

**DATE DESPRE IMOBILUL NR. 369**

Oficiul de Cadastru și Publicitate Imobiliară SUCEAVA
Biroul de Cadastru și Publicitate Imobiliară Vatra Dornei

A. Partea I. Descrierea imobilului

TEREN Intravilan

Adresa: Loc. Panaci, Jud. Suceava

Nr. Crt	Nr cadastral Nr. topografic	Suprafața* (mp)	Observații / Referințe
A1	31436	1.500	Sector cadastral:7 Teren imprejmuit;

Construcții

Crt	Nr cadastral Nr. topografic	Adresa	Observații / Referințe
A1.1	31436-C1	Loc. Panaci, Jud. Suceava	Nr. niveluri:3; S. construita la sol:82 mp; casă cuP+E+M din(L)stare(B)con.în anul 1995
A1.2	31436-C2	Loc. Panaci, Jud. Suceava	Nr. niveluri:1; S. construita la sol:87 mp; magazie din(L) stare(B)con. în anul 1995

B. Partea II. Proprietari și acte

Inscrieri privitoare la dreptul de proprietate și alte drepturi reale		Referințe
7364 / 30/05/2017		
Act Notarial nr. 1350, din 29/05/2017 emis de Rotaru RAUL- GABRIEL;		
B3	Intabulare, drept de PROPRIETATE, bun propriu, dobandit prin Conventie, cota actuala 1/1, cota initiala 1/1 1) HAJA VALENTINA	A1, A1.1, A1.2

C. Partea III. SARCINI .

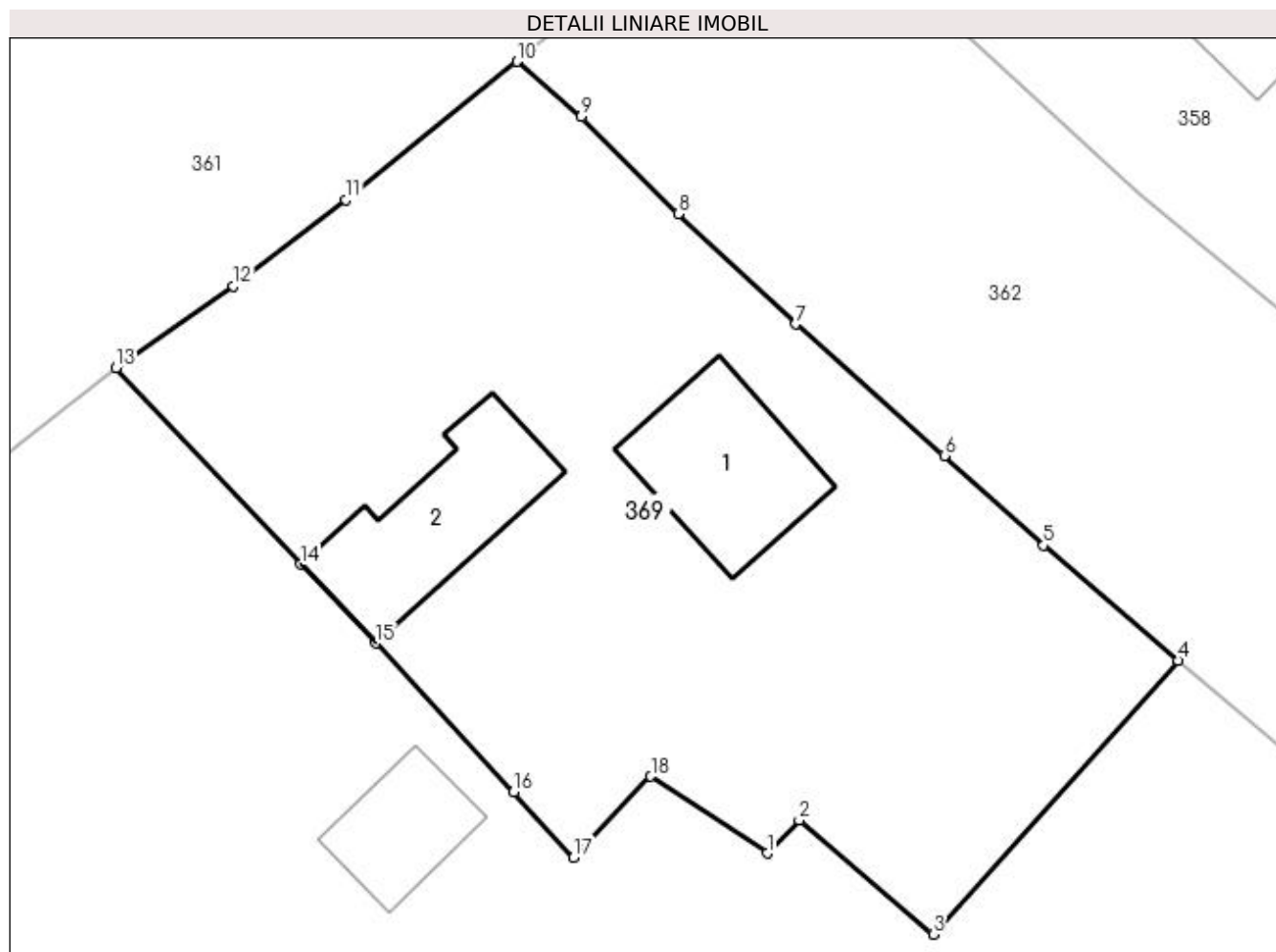
Inscrieri privind dezmembramintele dreptului de proprietate, drepturi reale de garanție și sarcini	Referințe
NU SUNT	

Anexa Nr. 1 La Partea I

Teren

Nr cadastral	Suprafața (mp)*	Observații / Referințe
31436	1.500	

* Suprafața este determinată în planul de proiecție Stereo 70.



Date referitoare la teren

Crt	Categorie folosință	Intravilan	Suprafața (mp)	Tarla	Parcelă	Nr. topo	Observații / Referințe
1	curți constructii	DA	448	-	-	-	
2	faneata	DA	428	-	-	-	
3	faneata	DA	624	-	-	-	

Date referitoare la construcții

Crt	Număr	Destinație construcție	Supraf. (mp)	Situație juridică	Observații / Referințe
A1.1	31436-C1	construcții de locuințe	82	Cu acte	Nr. niveluri:3; S. construita la sol:82 mp; casă cu P+E+M din (L)stare(B)con. în anul 1995
A1.2	31436-C2	construcții anexa	87	Cu acte	Nr. niveluri:1; S. construita la sol:87 mp; magazie din (L)stare(B)con. în anul 1995

Lungime Segmente

1) Valorile lungimilor segmentelor sunt obținute din proiecție în plan.

Punct început	X / Y	Punct sfârșit	X / Y	Lungime segment (** (m)
1	527.767,051 639.286,235	2	527.768,895 639.288,16	2.666

Punct început	X / Y	Punct sfârșit	X / Y	Lungime segment (** (m)
2	527.768,895 639.288,16	3	527.776,665 639.281,537	10.21
3	527.776,665 639.281,537	4	527.790,87 639.297,408	21.3
4	527.790,87 639.297,408	5	527.783,07 639.304,06	10.251
5	527.783,07 639.304,06	6	527.777,315 639.309,247	7.748
6	527.777,315 639.309,247	7	527.768,681 639.316,859	11.51
7	527.768,681 639.316,859	8	527.761,89 639.323,243	9.321
8	527.761,89 639.323,243	9	527.756,279 639.328,884	7.956
9	527.756,279 639.328,884	10	527.752,556 639.332,078	4.905
10	527.752,556 639.332,078	11	527.742,661 639.324,075	12.726
11	527.742,661 639.324,075	12	527.736,129 639.319,076	8.225
12	527.736,129 639.319,076	13	527.729,322 639.314,327	8.3
13	527.729,322 639.314,327	14	527.740,002 639.302,965	15.594
14	527.740,002 639.302,965	15	527.744,359 639.298,396	6.313
15	527.744,359 639.298,396	16	527.752,352 639.289,777	11.755
16	527.752,352 639.289,777	17	527.755,829 639.285,989	5.142
17	527.755,829 639.285,989	18	527.760,305 639.290,685	6.487
18	527.760,305 639.290,685	1	527.767,051 639.286,235	8.082

** Lungimile segmentelor sunt determinate în planul de proiecție Stereo 70 și sunt rotunjite la 1 milimetru.

*** Distanța dintre puncte este formată din segmente cumulate ce sunt mai mici decât valoarea 1 milimetru.

**DATE DESPRE IMOBILUL NR. 370**

Oficiul de Cadastru și Publicitate Imobiliară SUCEAVA
Biroul de Cadastru și Publicitate Imobiliară Vatra Dornei

A. Partea I. Descrierea imobilului

TEREN Extravilan

Adresa: Jud. Suceava

Nr. Crt	Nr cadastral Nr. topografic	Suprafața* (mp)	Observații / Referințe
A1	31437	Din acte: 13.714 Masurata: 3.048	Sector cadastral:7 Teren imprejmuit;

B. Partea II. Proprietari și acte

Inscrieri privitoare la dreptul de proprietate și alte drepturi reale		Referințe
8953 / 16/06/2014		
Act Administrativ nr. 1087, din 27/04/1990 emis de NSL Câmpulung Moldovenesc;		
B1	Intabulare, drept de PROPRIETATE bun comun în devălmășie, dobândit prin Convenție, cota actuala 4/8, cota initiala 1/1 1) HAJA VALENTINA	A1
10003 / 24/08/2016		
Act Notarial nr. 108, din 24/08/2016 emis de Rotaru RAUL- GABRIEL;		
B2	Intabulare, drept de PROPRIETATE, dobândit prin Succesiune, cota actuala 1/8, cota initiala 1/8 1) HAJA VALENTINA	A1
B3	Intabulare, drept de PROPRIETATE, dobândit prin Succesiune, cota actuala 1/8, cota initiala 1/8 1) HAJA VALERIAN	A1
B4	Intabulare, drept de PROPRIETATE, dobândit prin Succesiune, cota actuala 1/8, cota initiala 1/8 1) HAJA VALENTIN	A1
B5	Intabulare, drept de PROPRIETATE, dobândit prin Succesiune, cota actuala 1/8, cota initiala 1/8 1) HEGYI DORINA	A1

C. Partea III. SARCINI .

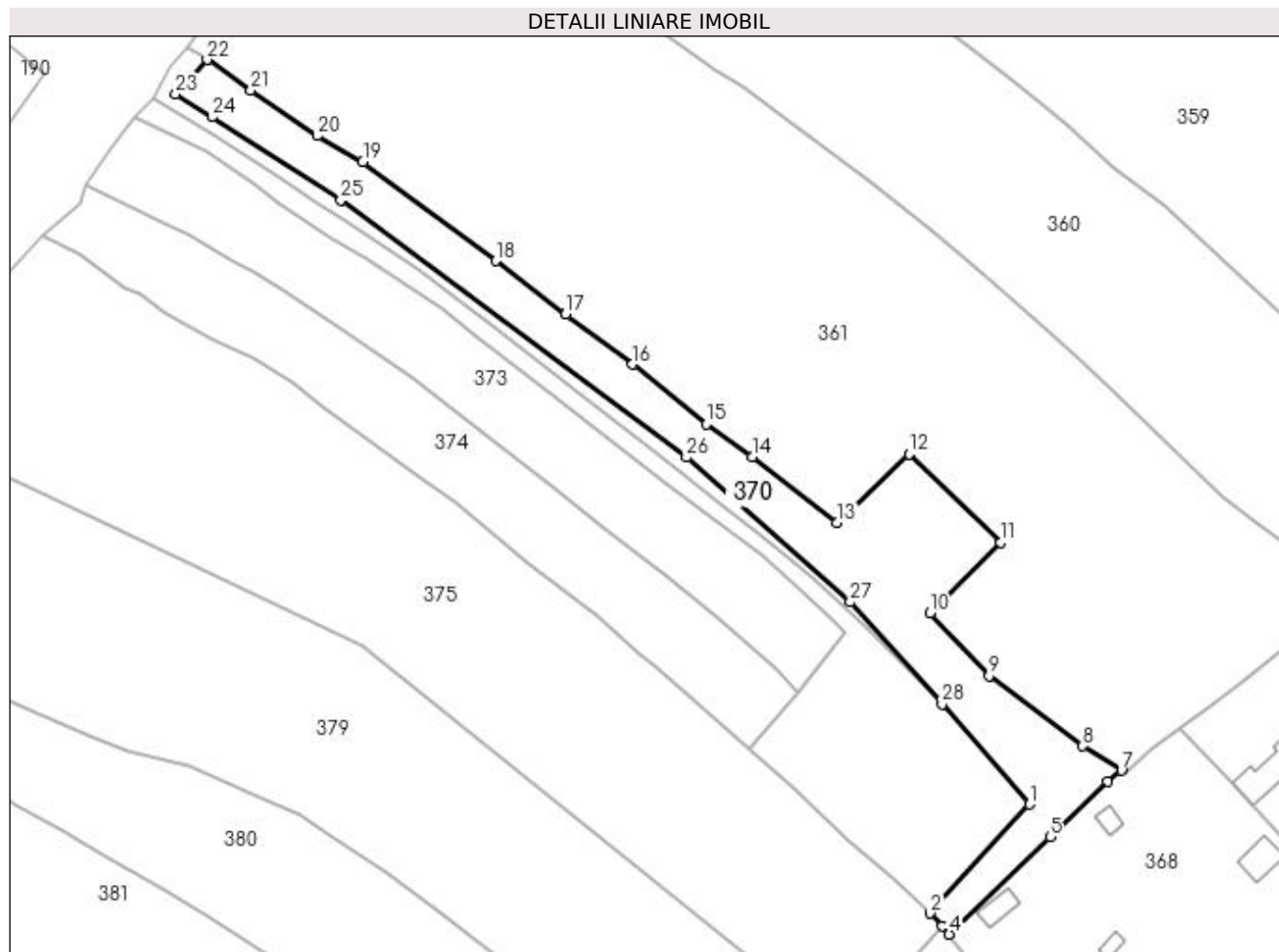
Inscrieri privind dezmembramintele dreptului de proprietate, drepturi reale de garanție și sarcini	Referințe
NU SUNT	

Anexa Nr. 1 La Partea I

Teren

Nr cadastral	Suprafața (mp)*	Observații / Referințe
31437	Din acte: 13.714 Masurata: 3.048	

* Suprafața este determinată în planul de proiecție Stereo 70.



Date referitoare la teren

Crt	Categorie folosință	Intra vilan	Suprafața (mp)	Tarla	Parcelă	Nr. topo	Observații / Referințe
1	faneata	NU	3.048	-	-	-	

Lungime Segmente

1) Valorile lungimilor segmentelor sunt obținute din proiecție în plan.

Punct început	X / Y	Punct sfârșit	X / Y	Lungime segment (** (m)
1	527.698,787 639.298,698	2	527.678,634 639.276,513	29.972
3	527.680,986 639.273,92	4	527.682,49 639.272,263	2.238
5	527.702,965 639.292,059	6	527.714,644 639.303,351	16.245
7	527.717,47 639.305,576	8	527.709,631 639.310,518	9.267
9	527.690,606 639.324,828	10	527.678,572 639.337,617	17.561

Punct început	X / Y	Punct sfârșit	X / Y	Lungime segment (** (m)
2	527.678,634 639.276,513	3	527.680,986 639.273,92	3.501
4	527.682,49 639.272,263	5	527.702,965 639.292,059	28.48
6	527.714,644 639.303,351	7	527.717,47 639.305,576	3.597
8	527.709,631 639.310,518	9	527.690,606 639.324,828	23.806
10	527.678,572 639.337,617	11	527.692,961 639.351,924	20.291

Punct început	X / Y	Punct sfârșit	X / Y	Lungime segment (** (m)
11	527.692,961 639.351,924	12	527.674,316 639.369,912	25.908
13	527.659,596 639.355,933	14	527.642,391 639.369,359	21.824
15	527.633,111 639.375,972	16	527.618,085 639.388,124	19.325
17	527.604,503 639.398,314	18	527.590,227 639.409,15	17.923
19	527.563,261 639.429,295	20	527.553,979 639.434,596	10.689
21	527.540,512 639.443,851	22	527.531,562 639.450,054	10.889
23	527.525,255 639.443,024	24	527.532,583 639.438,385	8.673
25	527.558,787 639.421,536	26	527.629,045 639.369,206	87.605
27	527.662,361 639.339,781	28	527.681,008 639.319,054	27.88

Punct început	X / Y	Punct sfârșit	X / Y	Lungime segment (** (m)
12	527.674,316 639.369,912	13	527.659,596 639.355,933	20.3
14	527.642,391 639.369,359	15	527.633,111 639.375,972	11.395
16	527.618,085 639.388,124	17	527.604,503 639.398,314	16.98
18	527.590,227 639.409,15	19	527.563,261 639.429,295	33.66
20	527.553,979 639.434,596	21	527.540,512 639.443,851	16.341
22	527.531,562 639.450,054	23	527.525,255 639.443,024	9.445
24	527.532,583 639.438,385	25	527.558,787 639.421,536	31.153
26	527.629,045 639.369,206	27	527.662,361 639.339,781	44.45
28	527.681,008 639.319,054	1	527.698,787 639.298,698	27.027

** Lungimile segmentelor sunt determinate în planul de proiecție Stereo 70 și sunt rotunjite la 1 milimetru.

*** Distanța dintre puncte este formată din segmente cumulate ce sunt mai mici decât valoarea 1 milimetru.

**DATE DESPRE IMOBILUL NR. 371**

Oficiul de Cadastru și Publicitate Imobiliară SUCEAVA
Biroul de Cadastru și Publicitate Imobiliară Vatra Dornei

A. Partea I. Descrierea imobilului

TEREN Extravilan

Adresa: Jud. Suceava

Nr. Crt	Nr cadastral Nr. topografic	Suprafața* (mp)	Observații / Referințe
A1		487	Sector cadastral:7 Teren imprejmuit;

B. Partea II. Proprietari și acte

Inscrieri privitoare la dreptul de proprietate și alte drepturi reale		Referințe
371 / 02/12/2022		
Act Normativ nr. 7, din 13/03/1996 emis de Parlamentul Romaniei;		
B1	Inscrierea provizorie, drept de PROPRIETATE, dobandit prin Lege, cota actuala 1/1, cota initiala 1/1 1) COMUNA PANACI, CIF:4326892	A1

C. Partea III. SARCINI .

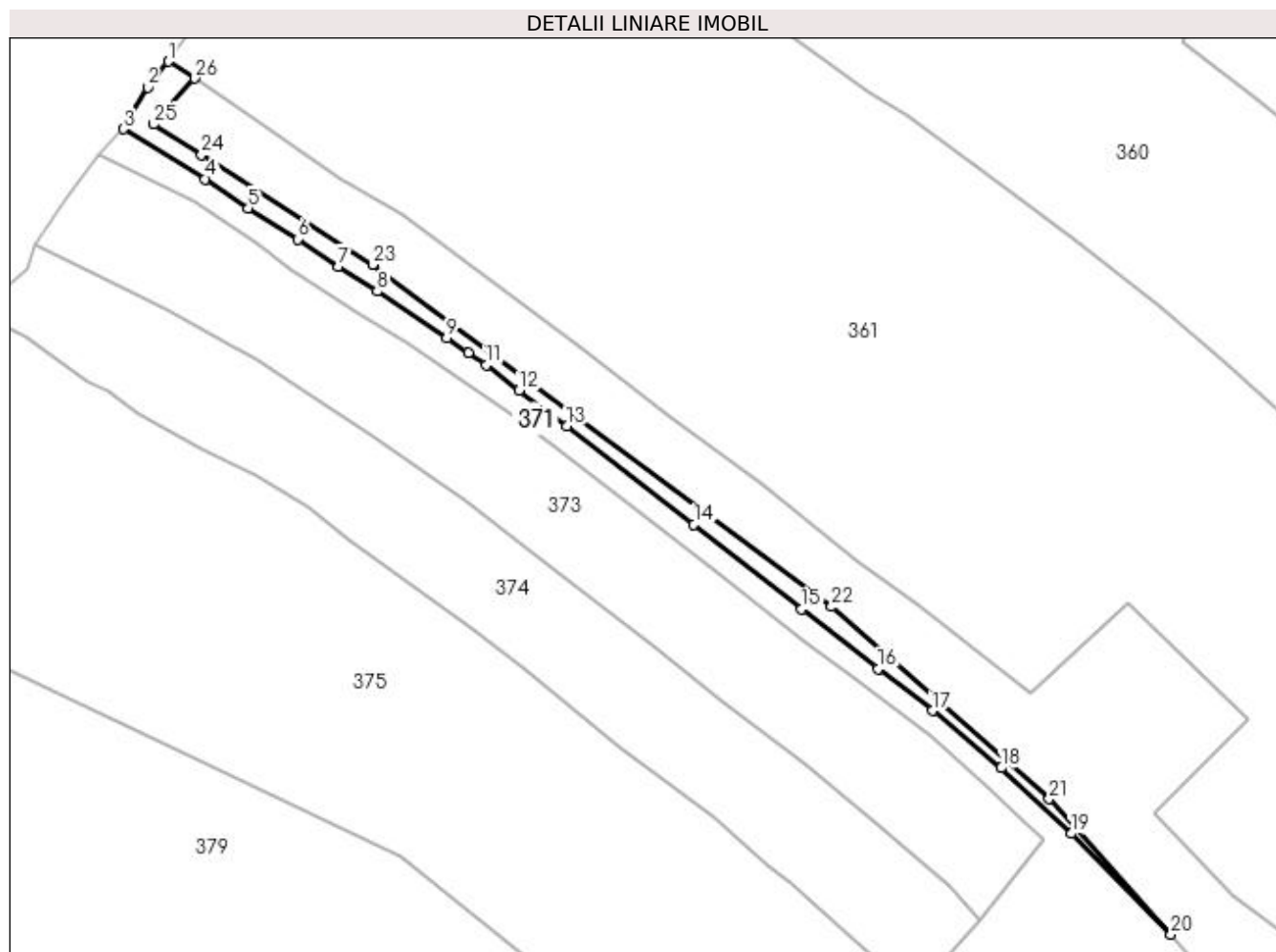
Inscrieri privind dezmembramintele dreptului de proprietate, drepturi reale de garanție și sarcini	Referințe
NU SUNT	

Anexa Nr. 1 La Partea I

Teren

Nr cadastral	Suprafața (mp)*	Observații / Referințe
	487	

* Suprafața este determinată în planul de proiecție Stereo 70.



Date referitoare la teren

Crt	Categorie folosință	Intra vilan	Suprafața (mp)	Tarla	Parcelă	Nr. topo	Observații / Referințe
1	faneata	NU	487	-	-	-	

Lungime Segmente

1) Valorile lungimilor segmentelor sunt obținute din proiecție în plan.

Punct început	X / Y	Punct sfârșit	X / Y	Lungime segment (** (m)
1	527.527,542 639.452,65	2	527.524,3 639.448,73	5.087
3	527.520,6 639.442,3	4	527.533,16 639.434,66	14.701
5	527.539,68 639.430,18	6	527.547,28 639.425,46	8.946
7	527.553,54 639.421,26	8	527.559,46 639.417,5	7.013
9	527.570,11 639.410,32	10	527.573,39 639.408,01	4.012

Punct început	X / Y	Punct sfârșit	X / Y	Lungime segment (** (m)
2	527.524,3 639.448,73	3	527.520,6 639.442,3	7.419
4	527.533,16 639.434,66	5	527.539,68 639.430,18	7.911
6	527.547,28 639.425,46	7	527.553,54 639.421,26	7.538
8	527.559,46 639.417,5	9	527.570,11 639.410,32	12.844
10	527.573,39 639.408,01	11	527.576,2 639.406,2	3.342

Punct început	X / Y	Punct sfârșit	X / Y	Lungime segment (** (m)
11	527.576,2 639.406,2	12	527.581,21 639.402,3	6.349
13	527.588,54 639.396,89	14	527.607,97 639.381,79	24.608
15	527.624,48 639.368,83	16	527.636,21 639.359,7	14.864
17	527.644,52 639.353,3	18	527.655,04 639.344,53	13.696
19	527.665,7 639.334,47	20	527.681,008 639.319,054	21.725
21	527.662,361 639.339,781	22	527.629,045 639.369,206	44.45
23	527.558,787 639.421,536	24	527.532,583 639.438,385	31.153
25	527.525,255 639.443,024	26	527.531,562 639.450,054	9.445

Punct început	X / Y	Punct sfârșit	X / Y	Lungime segment (** (m)
12	527.581,21 639.402,3	13	527.588,54 639.396,89	9.11
14	527.607,97 639.381,79	15	527.624,48 639.368,83	20.989
16	527.636,21 639.359,7	17	527.644,52 639.353,3	10.489
18	527.655,04 639.344,53	19	527.665,7 639.334,47	14.657
20	527.681,008 639.319,054	21	527.662,361 639.339,781	27.88
22	527.629,045 639.369,206	23	527.558,787 639.421,536	87.605
24	527.532,583 639.438,385	25	527.525,255 639.443,024	8.673
26	527.531,562 639.450,054	1	527.527,542 639.452,65	4.785

** Lungimile segmentelor sunt determinate în planul de proiecție Stereo 70 și sunt rotunjite la 1 milimetru.

*** Distanța dintre puncte este formată din segmente cumulate ce sunt mai mici decât valoarea 1 milimetru.

**DATE DESPRE IMOBILUL NR. 372**

Oficiul de Cadastru și Publicitate Imobiliară SUCEAVA
Biroul de Cadastru și Publicitate Imobiliară Vatra Dornei

A. Partea I. Descrierea imobilului

TEREN Extravilan

Adresa: Jud. Suceava

Nr. Crt	Nr cadastral Nr. topografic	Suprafața* (mp)	Observații / Referințe
A1		2.316	Sector cadastral:7 Teren imprejmuit;

B. Partea II. Proprietari și acte

Inscrieri privitoare la dreptul de proprietate și alte drepturi reale		Referințe
372 / 02/12/2022		
Act Normativ nr. 7, din 13/03/1996 emis de PARLAMENTUL ROMANIEI;		
B1	Intabulare, drept de PROPRIETATE, dobândit prin Lege, cota actuala 1/1 1) NEIDENTIFICAT NEIDENTIFICAT	A1
Act Administrativ nr. 6102, din 23/11/2022 emis de Primaria Comunei Panaci;		
B2	Se noteaza posesia factica in favoarea lui 1) SCRIPCARIU MIHAELA-IONELA	A1

C. Partea III. SARCINI .

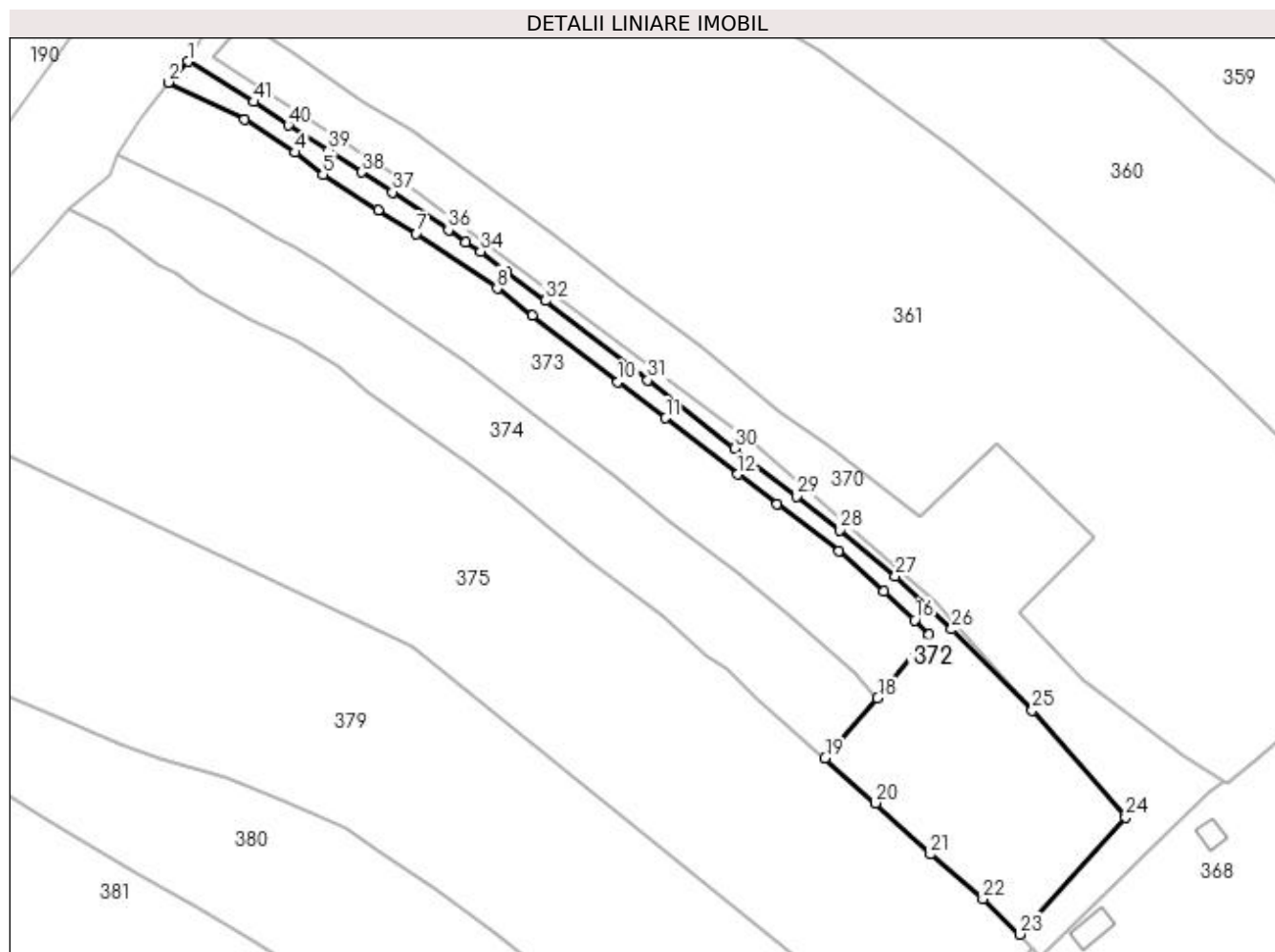
Inscrieri privind dezmembramintele dreptului de proprietate, drepturi reale de garanție și sarcini	Referințe
NU SUNT	

Anexa Nr. 1 La Partea I

Teren

Nr cadastral	Suprafața (mp)*	Observații / Referințe
	2.316	

* Suprafața este determinată în planul de proiecție Stereo 70.



Date referitoare la teren

Crt	Categorie folosință	Intra vilan	Suprafața (mp)	Tarla	Parcelă	Nr. topo	Observații / Referințe
1	faneata	NU	2.316	-	-	-	

Lungime Segmente

1) Valorile lungimilor segmentelor sunt obținute din proiecție în plan.

Punct început	X / Y	Punct sfârșit	X / Y	Lungime segment	Punct început	X / Y	Punct sfârșit	X / Y	Lungime segment	Punct început	X / Y	Punct sfârșit	X / Y	Lungime segment
1	527.520,6 639.442,3	2	527.516,882 639.438,338	5.433	2	527.516,882 639.438,338	3	527.531,38 639.431,36	16.09	3	527.531,38 639.431,36	4	527.540,97 639.425,04	11.48
4	527.540,97 639.425,04	5	527.546,22 639.420,86	6.711	5	527.546,22 639.420,86	6	527.556,76 639.414,06	12.54	6	527.556,76 639.414,06	7	527.563,99 639.409,64	8.474
7	527.563,99 639.409,64	8	527.579,33 639.399,19	18.56	8	527.579,33 639.399,19	9	527.586,05 639.394,13	8.412	9	527.586,05 639.394,13	10	527.602,3 639.381,48	20.59
10	527.602,3 639.381,48	11	527.611,36 639.374,57	11.39	11	527.611,36 639.374,57	12	527.625,05 639.363,88	17.36	12	527.625,05 639.363,88	13	527.632,5 639.358,16	9.393
13	527.632,5 639.358,16	14	527.644,33 639.349,3	14.78	14	527.644,33 639.349,3	15	527.652,88 639.341,66	11.46	15	527.652,88 639.341,66	16	527.658,68 639.336,18	7.979
16	527.658,68 639.336,18	17	527.661,44 639.333,45	3.882	17	527.661,44 639.333,45	18	527.651,65 639.321,36	15.55	18	527.651,65 639.321,36	19	527.641,672 639.309,996	15.12

Punct început	X / Y	Punct sfârșit	X / Y	Lungime segment	Punct început	X / Y	Punct sfârșit	X / Y	Lungime segment	Punct început	X / Y	Punct sfârșit	X / Y	Lungime segment
19	527.641,672 639.309,996	20	527.651,24 639.301,458	12.824	20	527.651,24 639.301,458	21	527.661,695 639.291,702	14.3	21	527.661,695 639.291,702	22	527.671,634 639.283,219	13.067
22	527.671,634 639.283,219	23	527.678,634 639.276,513	9.694	23	527.678,634 639.276,513	24	527.698,787 639.298,698	29.972	24	527.698,787 639.298,698	25	527.681,008 639.319,054	27.027
25	527.681,008 639.319,054	26	527.665,7 639.334,47	21.725	26	527.665,7 639.334,47	27	527.655,04 639.344,53	14.657	27	527.655,04 639.344,53	28	527.644,52 639.353,3	13.696
28	527.644,52 639.353,3	29	527.636,21 639.359,7	10.489	29	527.636,21 639.359,7	30	527.624,48 639.368,83	14.864	30	527.624,48 639.368,83	31	527.607,97 639.381,79	20.989
31	527.607,97 639.381,79	32	527.588,54 639.396,89	24.608	32	527.588,54 639.396,89	33	527.581,21 639.402,3	9.11	33	527.581,21 639.402,3	34	527.576,2 639.406,2	6.349
34	527.576,2 639.406,2	35	527.573,39 639.408,01	3.342	35	527.573,39 639.408,01	36	527.570,11 639.410,32	4.012	36	527.570,11 639.410,32	37	527.559,46 639.417,5	12.844
37	527.559,46 639.417,5	38	527.553,54 639.421,26	7.013	38	527.553,54 639.421,26	39	527.547,28 639.425,46	7.538	39	527.547,28 639.425,46	40	527.539,68 639.430,18	8.946
40	527.539,68 639.430,18	41	527.533,16 639.434,66	7.911	41	527.533,16 639.434,66	1	527.520,6 639.442,3	14.701					

** Lungimile segmentelor sunt determinate în planul de proiecție Stereo 70 și sunt rotunjite la 1 milimetru.

*** Distanța dintre puncte este formată din segmente cumulate ce sunt mai mici decât valoarea 1 milimetru.

**DATE DESPRE IMOBILUL NR. 373**

Oficiul de Cadastru și Publicitate Imobiliară SUCEAVA
Biroul de Cadastru și Publicitate Imobiliară Vatra Dornei

A. Partea I. Descrierea imobilului

TEREN Extravilan

Adresa: Jud. Suceava

Nr. Crt	Nr cadastral Nr. topografic	Suprafața* (mp)	Observații / Referințe
A1		2.708	Sector cadastral:7 Teren imprejmuit;

B. Partea II. Proprietari și acte

Inscrieri privitoare la dreptul de proprietate și alte drepturi reale		Referințe
373 / 02/12/2022		
Act Normativ nr. 7, din 13/03/1996 emis de PARLAMENTUL ROMANIEI;		
B1	Intabulare, drept de PROPRIETATE, dobândit prin Lege, cota actuala 1/1 1) NEIDENTIFICAT NEIDENTIFICAT	A1
Act Administrativ nr. 6105, din 23/11/2022 emis de Primaria Comunei Panaci;		
B2	Se noteaza posesia factica in favoarea lui 1) MEZDRIA MARCEL	A1

C. Partea III. SARCINI .

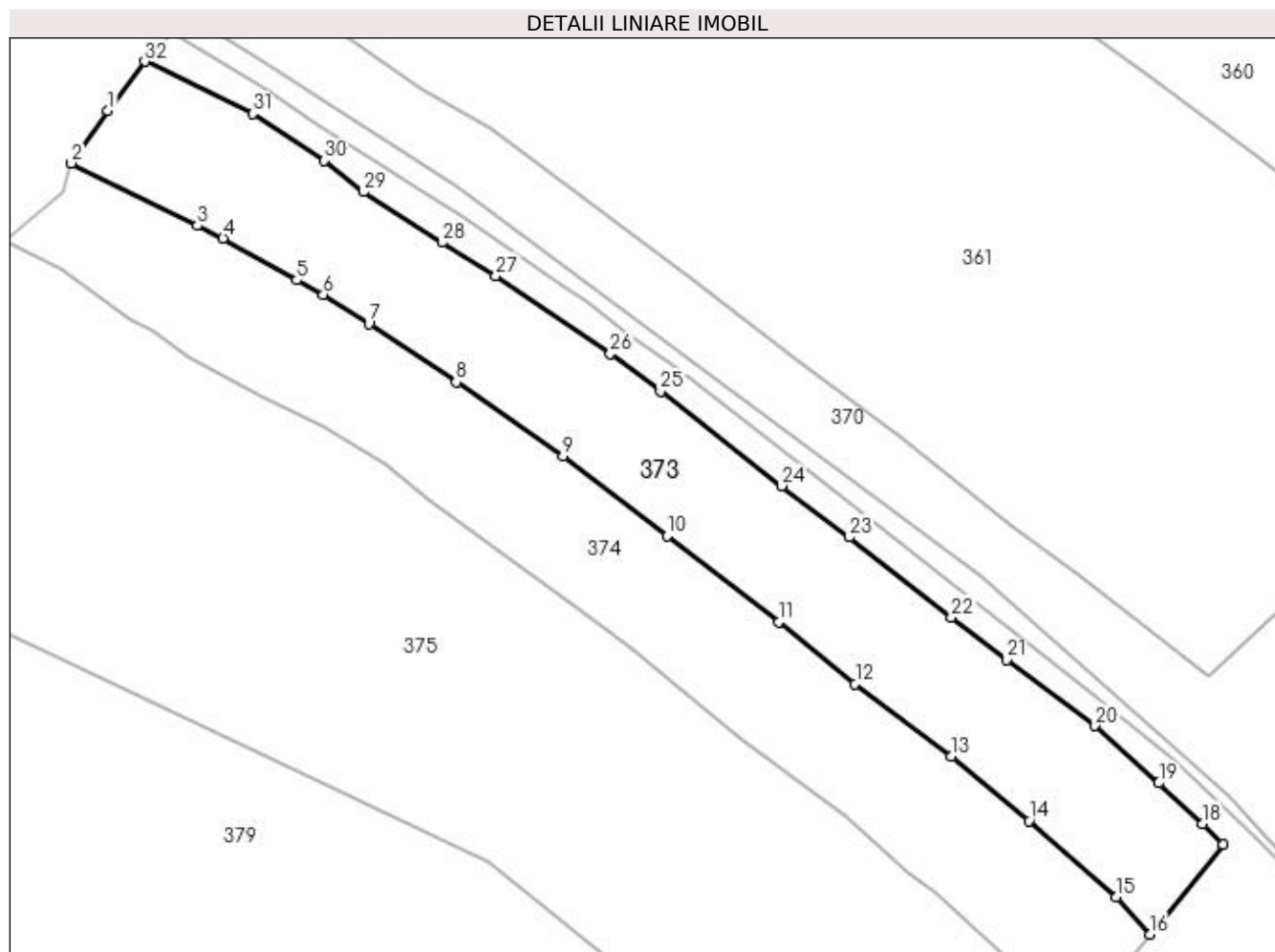
Inscrieri privind dezmembramintele dreptului de proprietate, drepturi reale de garanție și sarcini	Referințe
NU SUNT	

Anexa Nr. 1 La Partea I

Teren

Nr cadastral	Suprafața (mp)*	Observații / Referințe
	2.708	

* Suprafața este determinată în planul de proiecție Stereo 70.



Date referitoare la teren

Crt	Categorie folosință	Intravilan	Suprafața (mp)	Tarla	Parcelă	Nr. topo	Observații / Referințe
1	faneata	NU	2.708	-	-	-	

Lungime Segmente

1) Valorile lungimilor segmentelor sunt obținute din proiecție în plan.

Punct început	X / Y	Punct sfârșit	X / Y	Lungime segment (** (m)
1	527.511,96 639.431,73	2	527.507,06 639.424,72	8.553
3	527.523,97 639.416,34	4	527.527,38 639.414,66	3.801
5	527.537,27 639.409,04	6	527.540,81 639.407,11	4.032
7	527.546,94 639.403,22	8	527.558,66 639.395,39	14.095
9	527.572,94 639.385,48	10	527.586,96 639.374,76	17.649

Punct început	X / Y	Punct sfârșit	X / Y	Lungime segment (** (m)
2	527.507,06 639.424,72	3	527.523,97 639.416,34	18.873
4	527.527,38 639.414,66	5	527.537,27 639.409,04	11.375
6	527.540,81 639.407,11	7	527.546,94 639.403,22	7.26
8	527.558,66 639.395,39	9	527.572,94 639.385,48	17.382
10	527.586,96 639.374,76	11	527.601,92 639.363,23	18.888

Punct început	X / Y	Punct sfârșit	X / Y	Lungime segment (** (m)
11	527.601,92 639.363,23	12	527.612,14 639.354,94	13.16
13	527.625,0 639.345,21	14	527.635,45 639.336,58	13.553
15	527.647,13 639.326,4	16	527.651,65 639.321,36	6.77
17	527.661,44 639.333,45	18	527.658,68 639.336,18	3.882
19	527.652,88 639.341,66	20	527.644,33 639.349,3	11.466
21	527.632,5 639.358,16	22	527.625,05 639.363,88	9.393
23	527.611,36 639.374,57	24	527.602,3 639.381,48	11.394
25	527.586,05 639.394,13	26	527.579,33 639.399,19	8.412
27	527.563,99 639.409,64	28	527.556,76 639.414,06	8.474
29	527.546,22 639.420,86	30	527.540,97 639.425,04	6.711
31	527.531,38 639.431,36	32	527.516,882 639.438,338	16.09

Punct început	X / Y	Punct sfârșit	X / Y	Lungime segment (** (m)
12	527.612,14 639.354,94	13	527.625,0 639.345,21	16.126
14	527.635,45 639.336,58	15	527.647,13 639.326,4	15.494
16	527.651,65 639.321,36	17	527.661,44 639.333,45	15.557
18	527.658,68 639.336,18	19	527.652,88 639.341,66	7.979
20	527.644,33 639.349,3	21	527.632,5 639.358,16	14.78
22	527.625,05 639.363,88	23	527.611,36 639.374,57	17.369
24	527.602,3 639.381,48	25	527.586,05 639.394,13	20.593
26	527.579,33 639.399,19	27	527.563,99 639.409,64	18.561
28	527.556,76 639.414,06	29	527.546,22 639.420,86	12.543
30	527.540,97 639.425,04	31	527.531,38 639.431,36	11.485
32	527.516,882 639.438,338	1	527.511,96 639.431,73	8.24

** Lungimile segmentelor sunt determinate în planul de proiecție Stereo 70 și sunt rotunjite la 1 milimetru.

*** Distanța dintre puncte este formată din segmente cumulate ce sunt mai mici decât valoarea 1 milimetru.

**DATE DESPRE IMOBILUL NR. 374**

Oficiul de Cadastru și Publicitate Imobiliară SUCEAVA
Biroul de Cadastru și Publicitate Imobiliară Vatra Dornei

A. Partea I. Descrierea imobilului

TEREN Extravilan

Adresa: Jud. Suceava

Nr. Crt	Nr cadastral Nr. topografic	Suprafața* (mp)	Observații / Referințe
A1		2.691	Sector cadastral:7 Teren imprejmuit;

B. Partea II. Proprietari și acte

Inscrieri privitoare la dreptul de proprietate și alte drepturi reale		Referințe
374 / 02/12/2022		
Act Normativ nr. 7, din 13/03/1996 emis de PARLAMENTUL ROMANIEI;		
B1	Intabulare, drept de PROPRIETATE, dobândit prin Lege, cota actuala 1/1 1) NEIDENTIFICAT NEIDENTIFICAT	A1
Act Administrativ nr. 6103, din 23/11/2022 emis de Primaria Comunei Panaci;		
B2	Se noteaza posesia factica in favoarea lui 1) ALUPEI IULIU	A1

C. Partea III. SARCINI .

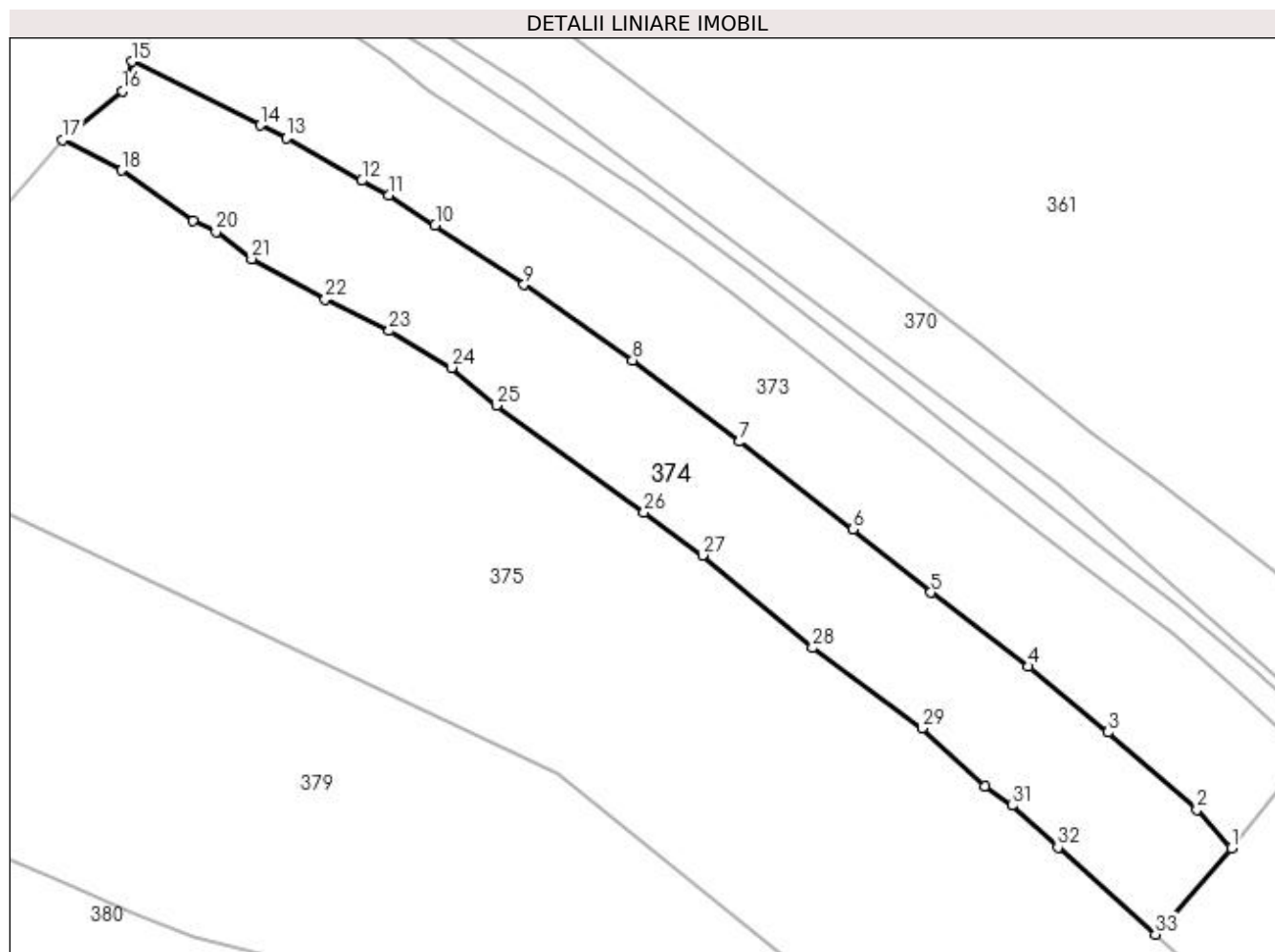
Inscrieri privind dezmembramintele dreptului de proprietate, drepturi reale de garanție și sarcini	Referințe
NU SUNT	

Anexa Nr. 1 La Partea I

Teren

Nr cadastral	Suprafața (mp)*	Observații / Referințe
	2.691	

* Suprafața este determinată în planul de proiecție Stereo 70.



Date referitoare la teren

Crt	Categorie folosință	Intra vilan	Suprafața (mp)	Tarla	Parcelă	Nr. topo	Observații / Referințe
1	faneata	NU	2.691	-	-	-	

Lungime Segmente

1) Valorile lungimilor segmentelor sunt obținute din proiecție în plan.

Punct început	X / Y	Punct sfârșit	X / Y	Lungime segment (** (m)
1	527.651,65 639.321,36	2	527.647,13 639.326,4	6.77
3	527.635,45 639.336,58	4	527.625,0 639.345,21	13.553
5	527.612,14 639.354,94	6	527.601,92 639.363,23	13.16
7	527.586,96 639.374,76	8	527.572,94 639.385,48	17.649
9	527.558,66 639.395,39	10	527.546,94 639.403,22	14.095

Punct început	X / Y	Punct sfârșit	X / Y	Lungime segment (** (m)
2	527.647,13 639.326,4	3	527.635,45 639.336,58	15.494
4	527.625,0 639.345,21	5	527.612,14 639.354,94	16.126
6	527.601,92 639.363,23	7	527.586,96 639.374,76	18.888
8	527.572,94 639.385,48	9	527.558,66 639.395,39	17.382
10	527.546,94 639.403,22	11	527.540,81 639.407,11	7.26

Punct început	X / Y	Punct sfârșit	X / Y	Lungime segment (** (m)
11	527.540,81 639.407,11	12	527.537,27 639.409,04	4.032
13	527.527,38 639.414,66	14	527.523,97 639.416,34	3.801
15	527.507,06 639.424,72	16	527.505,82 639.420,82	4.092
17	527.498,013 639.414,389	18	527.505,694 639.410,431	8.641
19	527.515,053 639.403,747	20	527.518,119 639.402,327	3.379
21	527.522,841 639.398,785	22	527.532,496 639.393,443	11.034
23	527.540,921 639.389,339	24	527.549,098 639.384,485	9.509
25	527.555,017 639.379,515	26	527.574,417 639.365,485	23.942
27	527.582,108 639.359,831	28	527.596,584 639.347,663	18.911
29	527.610,972 639.337,079	30	527.619,222 639.329,487	11.212
31	527.622,83 639.326,913	32	527.628,856 639.321,428	8.148
33	527.641,672 639.309,996	1	527.651,65 639.321,36	15.123

Punct început	X / Y	Punct sfârșit	X / Y	Lungime segment (** (m)
12	527.537,27 639.409,04	13	527.527,38 639.414,66	11.375
14	527.523,97 639.416,34	15	527.507,06 639.424,72	18.873
16	527.505,82 639.420,82	17	527.498,013 639.414,389	10.115
18	527.505,694 639.410,431	19	527.515,053 639.403,747	11.501
20	527.518,119 639.402,327	21	527.522,841 639.398,785	5.903
22	527.532,496 639.393,443	23	527.540,921 639.389,339	9.371
24	527.549,098 639.384,485	25	527.555,017 639.379,515	7.729
26	527.574,417 639.365,485	27	527.582,108 639.359,831	9.546
28	527.596,584 639.347,663	29	527.610,972 639.337,079	17.862
30	527.619,222 639.329,487	31	527.622,83 639.326,913	4.432
32	527.628,856 639.321,428	33	527.641,672 639.309,996	17.174

** Lungimile segmentelor sunt determinate în planul de proiecție Stereo 70 și sunt rotunjite la 1 milimetru.

*** Distanța dintre puncte este formată din segmente cumulate ce sunt mai mici decât valoarea 1 milimetru.

**DATE DESPRE IMOBILUL NR. 375**

Oficiul de Cadastru și Publicitate Imobiliară SUCEAVA
Biroul de Cadastru și Publicitate Imobiliară Vatra Dornei

A. Partea I. Descrierea imobilului

TEREN Extravilan

Adresa: Jud. Suceava

Nr. Crt	Nr cadastral Nr. topografic	Suprafața* (mp)	Observații / Referințe
A1	31435	8.607	Sector cadastral:7 Teren imprejmuit;

B. Partea II. Proprietari și acte

Inscrieri privitoare la dreptul de proprietate și alte drepturi reale	Referințe
6950 / 14/06/2016	
Act Administrativ nr. 1187, din 25/04/2016 emis de Comisia Judeteană Suceava;	
B1	A1
Intabulare, drept de PROPRIETATE, dobândit prin Reconstituire, cota actuala 1/1, cota initiala 1/1 1) ISMANĂ EUGENIA	

C. Partea III. SARCINI .

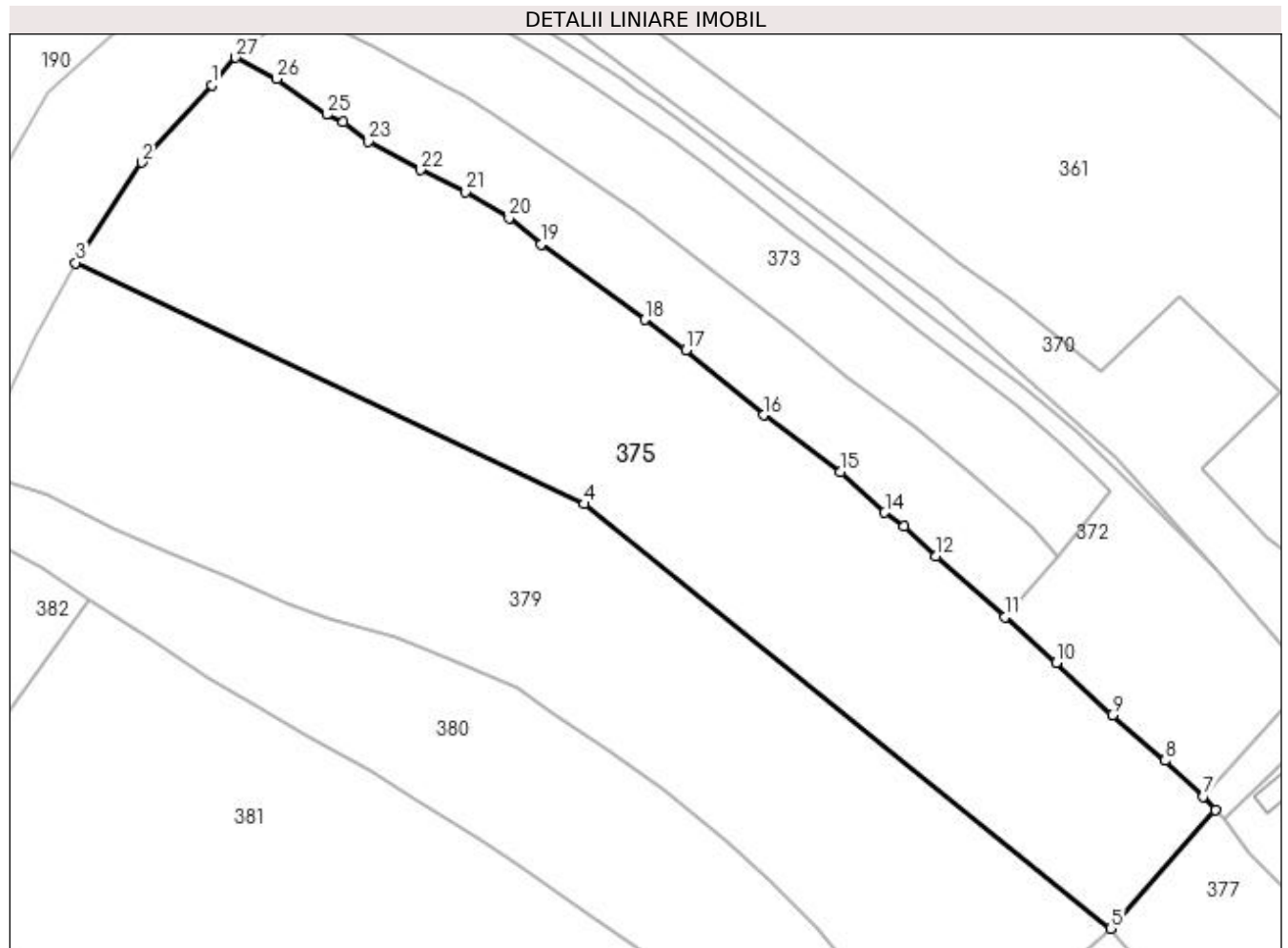
Inscrieri privind dezmembramintele dreptului de proprietate, drepturi reale de garanție și sarcini	Referințe
NU SUNT	

Anexa Nr. 1 La Partea I

Teren

Nr cadastral	Suprafața (mp)*	Observații / Referințe
31435	8.607	

* Suprafața este determinată în planul de proiecție Stereo 70.



Date referitoare la teren

Crt	Categorie folosință	Intravilan	Suprafața (mp)	Tarla	Parcelă	Nr. topo	Observații / Referințe
1	pasune	NU	8.607	-	-	-	

Lungime Segmente

1) Valorile lungimilor segmentelor sunt obținute din proiecție în plan.

Punct început	X / Y	Punct sfârșit	X / Y	Lungime segment (** (m)
1	527.493,578 639.409,241	2	527.480,511 639.394,839	19.446
3	527.468,102 639.376,102	4	527.563,075 639.331,099	105.096
5	527.661,41 639.251,882	6	527.680,986 639.273,92	29.477
7	527.678,634 639.276,513	8	527.671,634 639.283,219	9.694
9	527.661,695 639.291,702	10	527.651,24 639.301,458	14.3

Punct început	X / Y	Punct sfârșit	X / Y	Lungime segment (** (m)
2	527.480,511 639.394,839	3	527.468,102 639.376,102	22.474
4	527.563,075 639.331,099	5	527.661,41 639.251,882	126.274
6	527.680,986 639.273,92	7	527.678,634 639.276,513	3.501
8	527.671,634 639.283,219	9	527.661,695 639.291,702	13.067
10	527.651,24 639.301,458	11	527.641,672 639.309,996	12.824

Punct început	X / Y	Punct sfârșit	X / Y	Lungime segment (** (m)
11	527.641,672 639.309,996	12	527.628,856 639.321,428	17.174
13	527.622,83 639.326,913	14	527.619,222 639.329,487	4.432
15	527.610,972 639.337,079	16	527.596,584 639.347,663	17.862
17	527.582,108 639.359,831	18	527.574,417 639.365,485	9.546
19	527.555,017 639.379,515	20	527.549,098 639.384,485	7.729
21	527.540,921 639.389,339	22	527.532,496 639.393,443	9.371
23	527.522,841 639.398,785	24	527.518,119 639.402,327	5.903
25	527.515,053 639.403,747	26	527.505,694 639.410,431	11.501
27	527.498,013 639.414,389	1	527.493,578 639.409,241	6.795

Punct început	X / Y	Punct sfârșit	X / Y	Lungime segment (** (m)
12	527.628,856 639.321,428	13	527.622,83 639.326,913	8.148
14	527.619,222 639.329,487	15	527.610,972 639.337,079	11.212
16	527.596,584 639.347,663	17	527.582,108 639.359,831	18.911
18	527.574,417 639.365,485	19	527.555,017 639.379,515	23.942
20	527.549,098 639.384,485	21	527.540,921 639.389,339	9.509
22	527.532,496 639.393,443	23	527.522,841 639.398,785	11.034
24	527.518,119 639.402,327	25	527.515,053 639.403,747	3.379
26	527.505,694 639.410,431	27	527.498,013 639.414,389	8.641

** Lungimile segmentelor sunt determinate în planul de proiecție Stereo 70 și sunt rotunjite la 1 milimetru.

*** Distanța dintre puncte este formată din segmente cumulate ce sunt mai mici decât valoarea 1 milimetru.

**DATE DESPRE IMOBILUL NR. 376**

Oficiul de Cadastru și Publicitate Imobiliară SUCEAVA
Biroul de Cadastru și Publicitate Imobiliară Vatra Dornei

A. Partea I. Descrierea imobilului

TEREN Intravilan

Adresa: Loc. Panaci, Jud. Suceava

Nr. Crt	Nr cadastral Nr. topografic	Suprafața* (mp)	Observații / Referințe
A1		5.674	Sector cadastral:7 Teren imprejmuit;

Construcții

Crt	Nr cadastral Nr. topografic	Adresa	Observații / Referințe
A1.1		Loc. Panaci, Jud. Suceava	Nr. niveluri:2; S. construita la sol:167 mp; Locuinta
A1.2		Loc. Panaci, Jud. Suceava	Nr. niveluri:2; S. construita la sol:195 mp; Locuinta
A1.3		Loc. Panaci, Jud. Suceava	Nr. niveluri:1; S. construita la sol:17 mp; Anexa

B. Partea II. Proprietari și acte

Inscrieri privitoare la dreptul de proprietate și alte drepturi reale		Referințe
376 / 02/12/2022		
Act Normativ nr. 7, din 13/03/1996 emis de PARLAMENTUL ROMANIEI;		
B1	Intabulare, drept de PROPRIETATE, dobandit prin Lege, cota actuala 1/1 1) NEIDENTIFICAT NEIDENTIFICAT	A1
Act Administrativ nr. 6100, din 23/11/2022 emis de Primaria Comunei Panaci;		
B2	Se noteaza posesia factica in favoarea lui 1) NICULITA LIVIU-PETREA	A1
Act Administrativ nr. 6190, din 28/11/2022 emis de Primaria Comunei Panaci;		
B3	Intabulare, drept de PROPRIETATE, dobandit prin Lege, cota actuala 1/1 1) NICULITA LIVIU-PETREA	A1.1, A1.2, A1.3

C. Partea III. SARCINI .

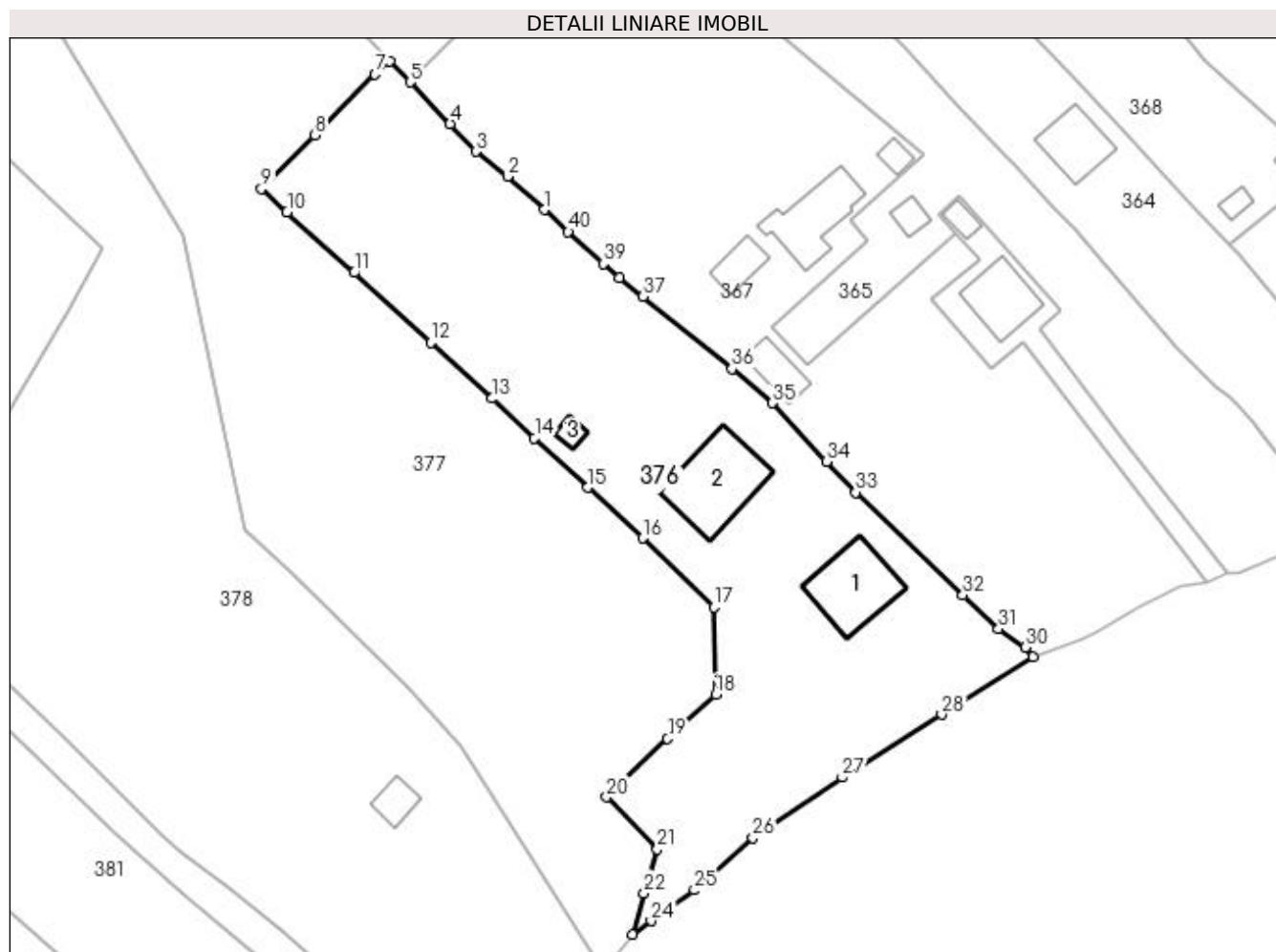
Inscrieri privind dezmembramintele dreptului de proprietate, drepturi reale de garanție și sarcini	Referințe
NU SUNT	

Anexa Nr. 1 La Partea I

Teren

Nr cadastral	Suprafața (mp)*	Observații / Referințe
	5.674	

* Suprafața este determinată în planul de proiecție Stereo 70.



Date referitoare la teren

Crt	Categorie folosință	Intra vilan	Suprafața (mp)	Tarla	Parcelă	Nr. topo	Observații / Referințe
1	faneata	DA	1.900	-	-	-	
2	curți construcții	DA	2.000	-	-	-	
3	faneata	DA	1.774	-	-	-	

Date referitoare la construcții

Crt	Număr	Destinație construcție	Supraf. (mp)	Situație juridică	Observații / Referințe
A1.1		construcții de locuințe	167	Cu acte	Nr. niveluri:2; S. construita la sol:167 mp; Locuinta
A1.2		construcții de locuințe	195	Cu acte	Nr. niveluri:2; S. construita la sol:195 mp; Locuinta
A1.3		construcții anexa	17	Cu acte	Nr. niveluri:1; S. construita la sol:17 mp; Anexa

Lungime Segmente

1) Valorile lungimilor segmentelor sunt obținute din proiecție în plan.

Punct început	X / Y	Punct sfârșit	X / Y	Lungime segment (** (m)	Punct început	X / Y	Punct sfârșit	X / Y	Lungime segment (** (m)
---------------	-------	---------------	-------	-------------------------	---------------	-------	---------------	-------	-------------------------

Punct început	X / Y	Punct sfârșit	X / Y	Lungime segment (** (m)	Punct început	X / Y	Punct sfârșit	X / Y	Lungime segment (** (m)
1	527.783,447 639.178,065	2	527.777,004 639.183,836	8.65	2	527.777,004 639.183,836	3	527.771,515 639.188,168	6.993
3	527.771,515 639.188,168	4	527.767,022 639.192,98	6.583	4	527.767,022 639.192,98	5	527.760,079 639.200,25	10.053
5	527.760,079 639.200,25	6	527.756,593 639.203,847	5.009	6	527.756,593 639.203,847	7	527.753,942 639.201,608	3.47
7	527.753,942 639.201,608	8	527.743,501 639.191,074	14.832	8	527.743,501 639.191,074	9	527.734,17 639.181,688	13.235
9	527.734,17 639.181,688	10	527.738,642 639.177,656	6.021	10	527.738,642 639.177,656	11	527.750,28 639.167,099	15.713
11	527.750,28 639.167,099	12	527.763,622 639.154,934	18.055	12	527.763,622 639.154,934	13	527.774,338 639.145,226	14.46
13	527.774,338 639.145,226	14	527.781,731 639.138,347	10.098	14	527.781,731 639.138,347	15	527.791,021 639.129,704	12.689
15	527.791,021 639.129,704	16	527.800,585 639.120,939	12.973	16	527.800,585 639.120,939	17	527.812,935 639.108,89	17.254
17	527.812,935 639.108,89	18	527.813,237 639.093,728	15.165	18	527.813,237 639.093,728	19	527.804,876 639.086,018	11.373
19	527.804,876 639.086,018	20	527.794,302 639.075,877	14.651	20	527.794,302 639.075,877	21	527.803,097 639.066,776	12.656
21	527.803,097 639.066,776	22	527.800,818 639.059,135	7.974	22	527.800,818 639.059,135	23	527.798,847 639.051,966	7.435
23	527.798,847 639.051,966	24	527.802,023 639.054,28	3.93	24	527.802,023 639.054,28	25	527.809,564 639.059,668	9.268
25	527.809,564 639.059,668	26	527.819,733 639.068,752	13.636	26	527.819,733 639.068,752	27	527.835,329 639.079,266	18.809
27	527.835,329 639.079,266	28	527.852,622 639.090,21	20.465	28	527.852,622 639.090,21	29	527.868,473 639.100,298	18.789
29	527.868,473 639.100,298	30	527.867,15 639.101,926	2.098	30	527.867,15 639.101,926	31	527.862,508 639.105,138	5.645
31	527.862,508 639.105,138	32	527.856,283 639.111,009	8.557	32	527.856,283 639.111,009	33	527.837,606 639.128,855	25.832
33	527.837,606 639.128,855	34	527.832,584 639.134,268	7.384	34	527.832,584 639.134,268	35	527.823,126 639.144,429	13.882
35	527.823,126 639.144,429	36	527.816,082 639.150,338	9.194	36	527.816,082 639.150,338	37	527.800,64 639.162,963	19.946
37	527.800,64 639.162,963	38	527.796,47 639.166,251	5.31	38	527.796,47 639.166,251	39	527.793,694 639.168,666	3.679
39	527.793,694 639.168,666	40	527.787,606 639.174,227	8.246	40	527.787,606 639.174,227	1	527.783,447 639.178,065	5.659

** Lungimile segmentelor sunt determinate în planul de proiecție Stereo 70 și sunt rotunjite la 1 milimetru.

*** Distanța dintre puncte este formată din segmente cumulate ce sunt mai mici decât valoarea 1 milimetru.

**DATE DESPRE IMOBILUL NR. 377**

Oficiul de Cadastru și Publicitate Imobiliară SUCEAVA
Biroul de Cadastru și Publicitate Imobiliară Vatra Dornei

A. Partea I. Descrierea imobilului

TEREN Necunoscut

Adresa: Loc. Panaci, Jud. Suceava

Nr. Crt	Nr cadastral Nr. topografic	Suprafața* (mp)	Observații / Referințe
A1	31612	8.881	Sector cadastral:7 Teren imprejmuit;

B. Partea II. Proprietari și acte

Inscrieri privitoare la dreptul de proprietate și alte drepturi reale	Referințe
6949 / 14/06/2016	
Act Administrativ nr. 1187, din 25/04/2016 emis de Comisia Judeteană Suceava;	
B1	A1
Intabulare, drept de PROPRIETATE, dobândit prin Reconstituire, cota actuala 1/1, cota initiala 1/1 1) ISMANĂ EUGENIA	

C. Partea III. SARCINI .

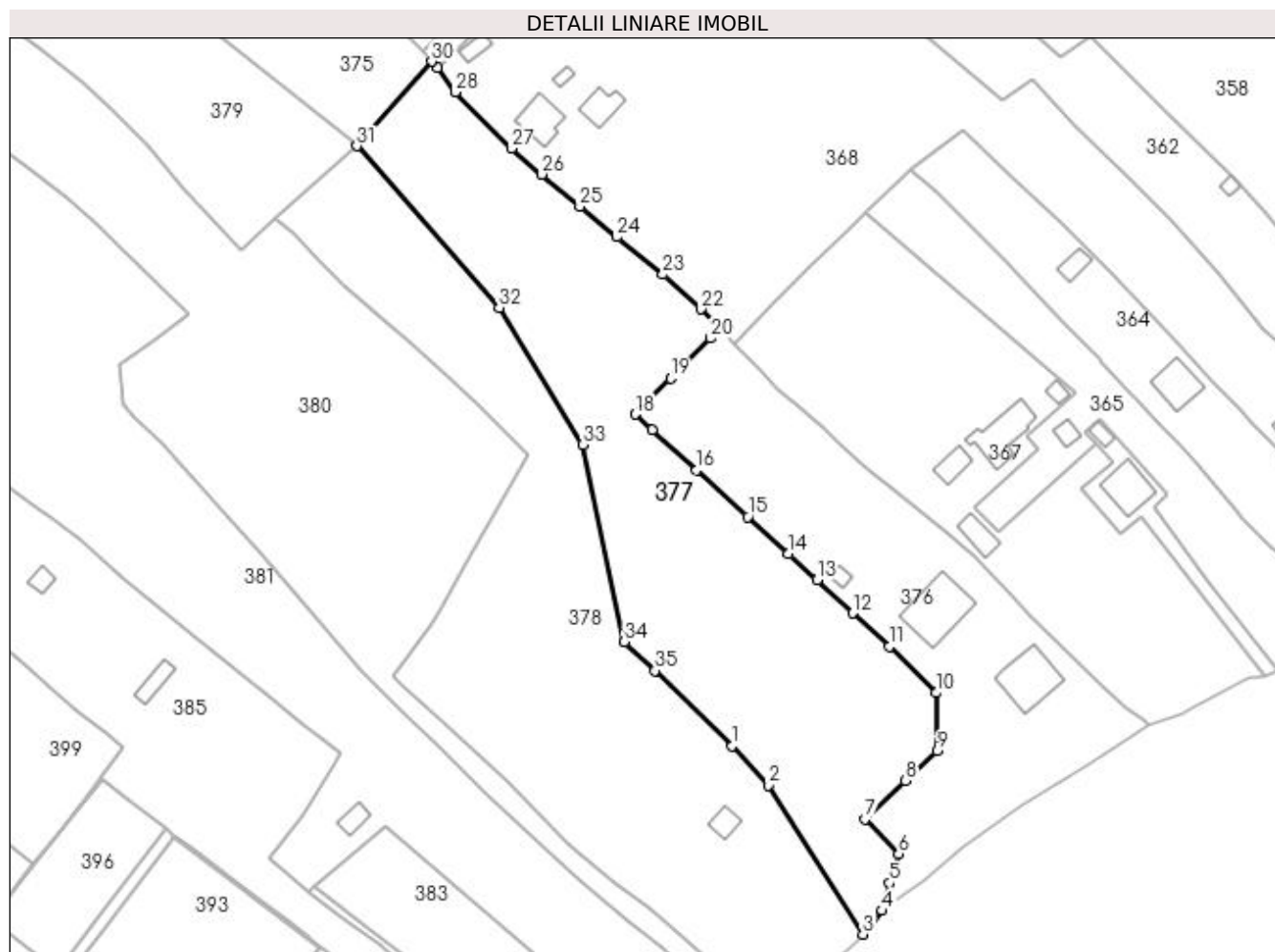
Inscrieri privind dezmembramintele dreptului de proprietate, drepturi reale de garanție și sarcini	Referințe
NU SUNT	

Anexa Nr. 1 La Partea I

Teren

Nr cadastral	Suprafața (mp)*	Observații / Referințe
31612	8.881	

* Suprafața este determinată în planul de proiecție Stereo 70.



Date referitoare la teren

Crt	Categorie folosință	Intra vilan	Suprafața (mp)	Tarla	Parcelă	Nr. topo	Observații / Referințe
1	faneata	DA	8.848	-	-	-	
2	faneata	NU	33	-	-	-	

Lungime Segmente

1) Valorile lungimilor segmentelor sunt obținute din proiecție în plan.

Punct început	X / Y	Punct sfârșit	X / Y	Lungime segment (** (m)
1	527.759,62 639.095,058	2	527.768,977 639.084,72	13.944
3	527.793,769 639.045,772	4	527.798,847 639.051,966	8.009
5	527.800,818 639.059,135	6	527.803,097 639.066,776	7.974
7	527.794,302 639.075,877	8	527.804,876 639.086,018	14.651

Punct început	X / Y	Punct sfârșit	X / Y	Lungime segment (** (m)
2	527.768,977 639.084,72	3	527.793,769 639.045,772	46.169
4	527.798,847 639.051,966	5	527.800,818 639.059,135	7.435
6	527.803,097 639.066,776	7	527.794,302 639.075,877	12.656
8	527.804,876 639.086,018	9	527.813,237 639.093,728	11.373

Punct început	X / Y	Punct sfârșit	X / Y	Lungime segment (** (m))
9	527.813,237 639.093,728	10	527.812,935 639.108,89	15.165
11	527.800,585 639.120,939	12	527.791,021 639.129,704	12.973
13	527.781,731 639.138,347	14	527.774,338 639.145,226	10.098
15	527.763,622 639.154,934	16	527.750,28 639.167,099	18.055
17	527.738,642 639.177,656	18	527.734,17 639.181,688	6.021
19	527.743,501 639.191,074	20	527.753,942 639.201,608	14.832
21	527.756,593 639.203,847	22	527.751,417 639.209,187	7.437
23	527.741,46 639.218,271	24	527.729,43 639.228,095	15.532
25	527.719,679 639.235,986	26	527.709,854 639.244,451	12.969
27	527.701,781 639.251,166	28	527.687,2 639.265,891	20.723
29	527.682,49 639.272,263	30	527.680,986 639.273,92	2.238
31	527.661,41 639.251,882	32	527.698,613 639.209,533	56.369
33	527.720,529 639.173,771	34	527.731,382 639.122,248	52.654
35	527.739,361 639.114,697	1	527.759,62 639.095,058	28.216

Punct început	X / Y	Punct sfârșit	X / Y	Lungime segment (** (m))
10	527.812,935 639.108,89	11	527.800,585 639.120,939	17.254
12	527.791,021 639.129,704	13	527.781,731 639.138,347	12.689
14	527.774,338 639.145,226	15	527.763,622 639.154,934	14.46
16	527.750,28 639.167,099	17	527.738,642 639.177,656	15.713
18	527.734,17 639.181,688	19	527.743,501 639.191,074	13.235
20	527.753,942 639.201,608	21	527.756,593 639.203,847	3.47
22	527.751,417 639.209,187	23	527.741,46 639.218,271	13.478
24	527.729,43 639.228,095	25	527.719,679 639.235,986	12.544
26	527.709,854 639.244,451	27	527.701,781 639.251,166	10.501
28	527.687,2 639.265,891	29	527.682,49 639.272,263	7.924
30	527.680,986 639.273,92	31	527.661,41 639.251,882	29.477
32	527.698,613 639.209,533	33	527.720,529 639.173,771	41.943
34	527.731,382 639.122,248	35	527.739,361 639.114,697	10.986

** Lungimile segmentelor sunt determinate în planul de proiecție Stereo 70 și sunt rotunjite la 1 milimetru.

*** Distanța dintre puncte este formată din segmente cumulate ce sunt mai mici decât valoarea 1 milimetru.

**DATE DESPRE IMOBILUL NR. 378**

Oficiul de Cadastru și Publicitate Imobiliară SUCEAVA
Biroul de Cadastru și Publicitate Imobiliară Vatra Dornei

A. Partea I. Descrierea imobilului

TEREN Intravilan

Adresa: Loc. Panaci, Jud. Suceava

Nr. Crt	Nr cadastral Nr. topografic	Suprafața* (mp)	Observații / Referințe
A1	31603	9.126	Sector cadastral:7 Teren imprejmuit;

B. Partea II. Proprietari și acte

Inscrieri privitoare la dreptul de proprietate și alte drepturi reale	Referințe
6945 / 14/06/2016	
Act Administrativ nr. 1189, din 25/04/2016 emis de Comisia Judeteană Suceava;	
B1	A1
Intabulare, drept de PROPRIETATE, dobândit prin Reconstituire, cota actuala 1/1, cota initiala 1/1 1) APETRII ELENA	

C. Partea III. SARCINI .

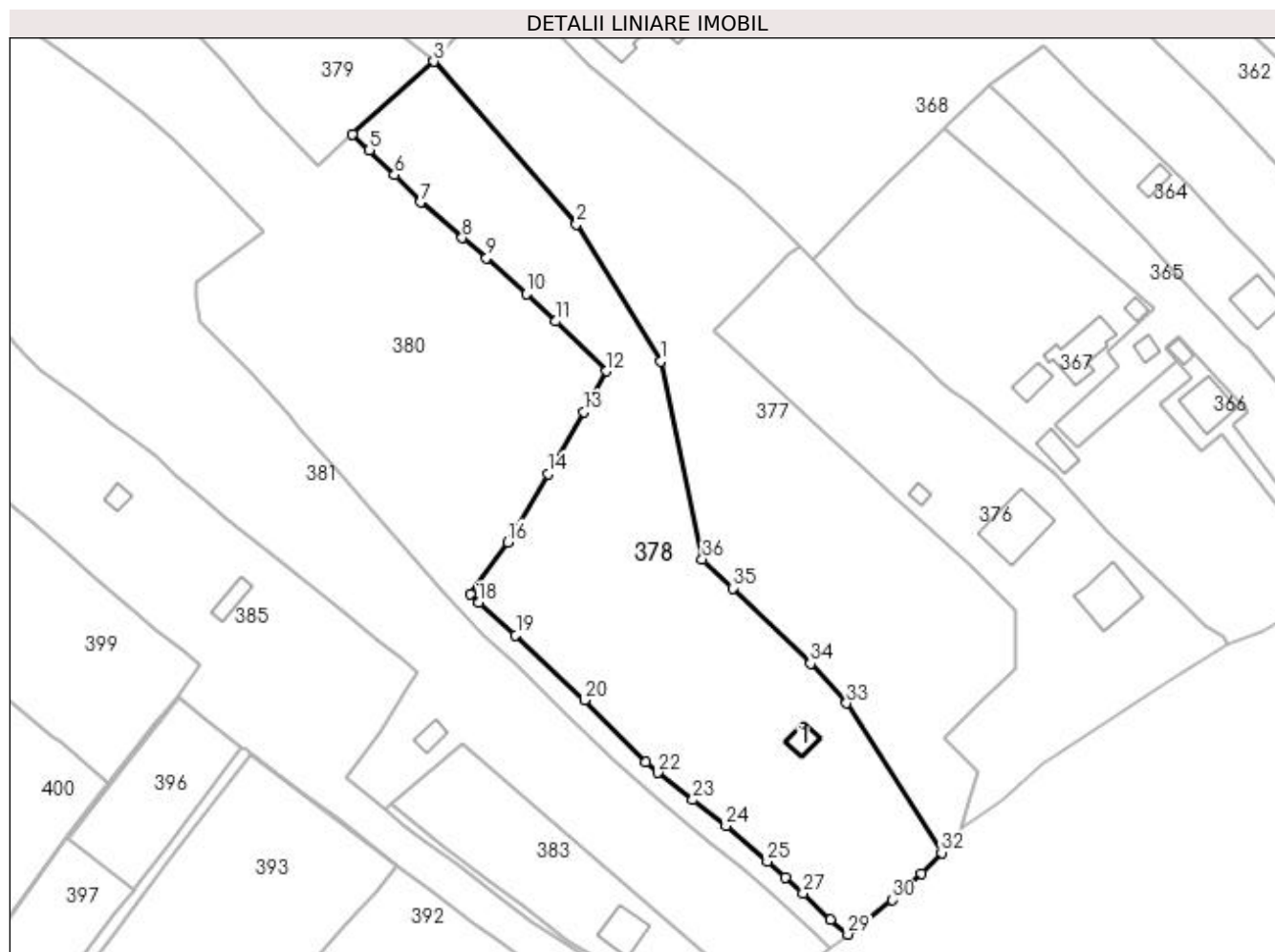
Inscrieri privind dezmembramintele dreptului de proprietate, drepturi reale de garanție și sarcini	Referințe
NU SUNT	

Anexa Nr. 1 La Partea I

Teren

Nr cadastral	Suprafața (mp)*	Observații / Referințe
31603	9.126	

* Suprafața este determinată în planul de proiecție Stereo 70.



Date referitoare la teren

Crt	Categorie folosință	Intra vilan	Suprafața (mp)	Tarla	Parcelă	Nr. topo	Observații / Referințe
1	faneata	DA	9.126	-	-	-	

Date referitoare la construcții

Crt	Număr	Destinație construcție	Supraf. (mp)	Situație juridică	Observații / Referințe
A1.1	31603-C1	construcții anexa	41	Fara acte	Nr. niveluri:1; S. construita la sol:41 mp; anexa edificat în anul 1995 din lemn fara lift si fara CPE

Lungime Segmente

1) Valorile lungimilor segmentelor sunt obținute din proiecție în plan.

Punct început	X / Y	Punct sfârșit	X / Y	Lungime segment (** (m)	Punct început	X / Y	Punct sfârșit	X / Y	Lungime segment (** (m)
1	527.720,529 639.173,771	2	527.698,613 639.209,533	41.943	2	527.698,613 639.209,533	3	527.661,41 639.251,882	56.369
3	527.661,41 639.251,882	4	527.640,215 639.232,944	28.423	4	527.640,215 639.232,944	5	527.644,665 639.228,793	6.085
5	527.644,665 639.228,793	6	527.651,152 639.222,367	9.131	6	527.651,152 639.222,367	7	527.657,935 639.215,211	9.86

Punct început	X / Y	Punct sfârșit	X / Y	Lungime segment (** (m))
7	527.657,935 639.215,211	8	527.668,801 639.205,968	14.265
9	527.675,165 639.200,73	10	527.685,501 639.191,374	13.942
11	527.693,115 639.184,179	12	527.706,411 639.171,22	18.567
13	527.700,526 639.160,618	14	527.691,17 639.144,498	18.638
15	527.683,067 639.130,266	16	527.680,678 639.126,67	4.317
17	527.670,835 639.113,194	18	527.673,108 639.110,931	3.207
19	527.682,745 639.102,456	20	527.700,71 639.085,54	24.676
21	527.716,621 639.069,364	22	527.719,773 639.066,662	4.152
23	527.728,963 639.059,539	24	527.737,599 639.052,82	10.942
25	527.748,33 639.043,458	26	527.753,142 639.039,42	6.282
27	527.757,663 639.035,223	28	527.764,856 639.028,423	9.898
29	527.769,352 639.024,515	30	527.780,923 639.033,457	14.624
31	527.788,446 639.040,427	32	527.793,769 639.045,772	7.543
33	527.768,977 639.084,72	34	527.759,62 639.095,058	13.944
35	527.739,361 639.114,697	36	527.731,382 639.122,248	10.986

Punct început	X / Y	Punct sfârșit	X / Y	Lungime segment (** (m))
8	527.668,801 639.205,968	9	527.675,165 639.200,73	8.242
10	527.685,501 639.191,374	11	527.693,115 639.184,179	10.476
12	527.706,411 639.171,22	13	527.700,526 639.160,618	12.126
14	527.691,17 639.144,498	15	527.683,067 639.130,266	16.377
16	527.680,678 639.126,67	17	527.670,835 639.113,194	16.688
18	527.673,108 639.110,931	19	527.682,745 639.102,456	12.833
20	527.700,71 639.085,54	21	527.716,621 639.069,364	22.69
22	527.719,773 639.066,662	23	527.728,963 639.059,539	11.627
24	527.737,599 639.052,82	25	527.748,33 639.043,458	14.241
26	527.753,142 639.039,42	27	527.757,663 639.035,223	6.169
28	527.764,856 639.028,423	29	527.769,352 639.024,515	5.957
30	527.780,923 639.033,457	31	527.788,446 639.040,427	10.256
32	527.793,769 639.045,772	33	527.768,977 639.084,72	46.169
34	527.759,62 639.095,058	35	527.739,361 639.114,697	28.216
36	527.731,382 639.122,248	1	527.720,529 639.173,771	52.654

** Lungimile segmentelor sunt determinate în planul de proiecție Stereo 70 și sunt rotunjite la 1 milimetru.

*** Distanța dintre puncte este formată din segmente cumulate ce sunt mai mici decât valoarea 1 milimetru.

**DATE DESPRE IMOBILUL NR. 379**

Oficiul de Cadastru și Publicitate Imobiliară SUCEAVA
Biroul de Cadastru și Publicitate Imobiliară Vatra Dornei

A. Partea I. Descrierea imobilului

TEREN Extravilan

Adresa: Jud. Suceava

Nr. Crt	Nr cadastral Nr. topografic	Suprafața* (mp)	Observații / Referințe
A1	31443	8.361	Sector cadastral:7 Teren imprejmuit;

B. Partea II. Proprietari și acte

Inscrieri privitoare la dreptul de proprietate și alte drepturi reale	Referințe
6948 / 14/06/2016	
Act Administrativ nr. 1189, din 25/04/2016 emis de Comisia Judeteană Suceava;	
B1	A1
Intabulare, drept de PROPRIETATE, dobandit prin Reconstituire, cota actuala 1/1, cota initiala 1/1 1) APETRII ELENA	

C. Partea III. SARCINI .


Inscrieri privind dezmembramintele dreptului de proprietate, drepturi reale de garanție și sarcini	Referințe
NU SUNT	

Anexa Nr. 1 La Partea I

Teren

Nr cadastral	Suprafața (mp)*	Observații / Referințe
31443	8.361	

* Suprafața este determinată în planul de proiecție Stereo 70.



Date referitoare la teren

Crt	Categorie folosință	Intravilan	Suprafața (mp)	Tarla	Parcelă	Nr. topo	Observații / Referințe
1	pasune	NU	8.361	-	-	-	

Lungime Segmente

1) Valorile lungimilor segmentelor sunt obținute din proiecție în plan.

Punct început	X / Y	Punct sfârșit	X / Y	Lungime segment (** (m)
1	527.616,351 639.240,075	2	527.631,169 639.224,555	21.458
3	527.640,215 639.232,944	4	527.661,41 639.251,882	28.423
5	527.563,075 639.331,099	6	527.468,102 639.376,102	105.096
7	527.460,486 639.362,09	8	527.455,123 639.350,796	12.503
9	527.451,038 639.339,458	10	527.452,047 639.336,38	3.239

Punct început	X / Y	Punct sfârșit	X / Y	Lungime segment (** (m)
2	527.631,169 639.224,555	3	527.640,215 639.232,944	12.337
4	527.661,41 639.251,882	5	527.563,075 639.331,099	126.274
6	527.468,102 639.376,102	7	527.460,486 639.362,09	15.948
8	527.455,123 639.350,796	9	527.451,038 639.339,458	12.051
10	527.452,047 639.336,38	11	527.462,832 639.332,857	11.346

Punct început	X / Y	Punct sfârșit	X / Y	Lungime segment (** (m))
11	527.462,832 639.332,857	12	527.475,15 639.326,555	13.836
13	527.485,716 639.322,016	14	527.496,99 639.317,385	12.188
15	527.507,603 639.312,647	16	527.515,221 639.309,742	8.153
17	527.527,786 639.306,33	18	527.539,146 639.301,716	12.261
19	527.550,468 639.296,725	20	527.556,74 639.292,254	7.702
21	527.567,553 639.285,234	22	527.578,084 639.277,531	13.048
23	527.589,873 639.268,193	24	527.597,936 639.260,647	11.043
25	527.606,517 639.252,016	1	527.616,351 639.240,075	15.469

Punct început	X / Y	Punct sfârșit	X / Y	Lungime segment (** (m))
12	527.475,15 639.326,555	13	527.485,716 639.322,016	11.5
14	527.496,99 639.317,385	15	527.507,603 639.312,647	11.623
16	527.515,221 639.309,742	17	527.527,786 639.306,33	13.02
18	527.539,146 639.301,716	19	527.550,468 639.296,725	12.373
20	527.556,74 639.292,254	21	527.567,553 639.285,234	12.892
22	527.578,084 639.277,531	23	527.589,873 639.268,193	15.039
24	527.597,936 639.260,647	25	527.606,517 639.252,016	12.171

** Lungimile segmentelor sunt determinate în planul de proiecție Stereo 70 și sunt rotunjite la 1 milimetru.

*** Distanța dintre puncte este formată din segmente cumulate ce sunt mai mici decât valoarea 1 milimetru.

**DATE DESPRE IMOBILUL NR. 380**

Oficiul de Cadastru și Publicitate Imobiliară SUCEAVA
Biroul de Cadastru și Publicitate Imobiliară Vatra Dornei

A. Partea I. Descrierea imobilului

TEREN Necunoscut

Adresa: Loc. Panaci, Jud. Suceava

Nr. Crt	Nr cadastral Nr. topografic	Suprafața* (mp)	Observații / Referințe
A1		11.934	Sector cadastral:7 Teren imprejmuit;

B. Partea II. Proprietari și acte

Inscrieri privitoare la dreptul de proprietate și alte drepturi reale		Referințe
380 / 02/12/2022		
Act Normativ nr. 7, din 13/03/1996 emis de PARLAMENTUL ROMANIEI;		
B1	Intabulare, drept de PROPRIETATE, dobândit prin Lege, cota actuala 1/1 1) NEIDENTIFICAT NEIDENTIFICAT	A1
Act Administrativ nr. 6004, din 21/11/2022 emis de Primaria Comunei Panaci;		
B2	Se noteaza posesia factica in favoarea lui 1) ORTOANU CORNELIA 2) ORTOANU VIOREL	A1

C. Partea III. SARCINI .

Inscrieri privind dezmembramintele dreptului de proprietate, drepturi reale de garanție și sarcini	Referințe
NU SUNT	

Punct început	X / Y	Punct sfârșit	X / Y	Lungime segment	Punct început	X / Y	Punct sfârșit	X / Y	Lungime segment	Punct început	X / Y	Punct sfârșit	X / Y	Lungime segment
16	527.683,067 639.130,266	17	527.691,17 639.144,498	16.377	17	527.691,17 639.144,498	18	527.700,526 639.160,618	18.638	18	527.700,526 639.160,618	19	527.706,411 639.171,22	12.126
19	527.706,411 639.171,22	20	527.693,115 639.184,179	18.567	20	527.693,115 639.184,179	21	527.685,501 639.191,374	10.476	21	527.685,501 639.191,374	22	527.675,165 639.200,73	13.942
22	527.675,165 639.200,73	23	527.668,801 639.205,968	8.242	23	527.668,801 639.205,968	24	527.657,935 639.215,211	14.265	24	527.657,935 639.215,211	25	527.651,152 639.222,367	9.86
25	527.651,152 639.222,367	26	527.644,665 639.228,793	9.131	26	527.644,665 639.228,793	27	527.640,215 639.232,944	6.085	27	527.640,215 639.232,944	28	527.631,169 639.224,555	12.337
28	527.631,169 639.224,555	29	527.616,351 639.240,075	21.458	29	527.616,351 639.240,075	30	527.606,517 639.252,016	15.469	30	527.606,517 639.252,016	31	527.597,936 639.260,647	12.171
31	527.597,936 639.260,647	32	527.589,873 639.268,193	11.043	32	527.589,873 639.268,193	33	527.578,084 639.277,531	15.039	33	527.578,084 639.277,531	34	527.567,553 639.285,234	13.048
34	527.567,553 639.285,234	35	527.556,74 639.292,254	12.892	35	527.556,74 639.292,254	36	527.550,468 639.296,725	7.702	36	527.550,468 639.296,725	37	527.539,146 639.301,716	12.373
37	527.539,146 639.301,716	38	527.527,786 639.306,33	12.261	38	527.527,786 639.306,33	39	527.515,221 639.309,742	13.02	39	527.515,221 639.309,742	40	527.507,603 639.312,647	8.153
40	527.507,603 639.312,647	41	527.496,99 639.317,385	11.623	41	527.496,99 639.317,385	42	527.485,716 639.322,016	12.188	42	527.485,716 639.322,016	43	527.475,15 639.326,555	11.5
43	527.475,15 639.326,555	44	527.462,832 639.332,857	13.836	44	527.462,832 639.332,857	45	527.452,047 639.336,38	11.346	45	527.452,047 639.336,38	46	527.451,038 639.339,458	3.239
46	527.451,038 639.339,458	47	527.449,05 639.334,68	5.175	47	527.449,05 639.334,68	48	527.450,36 639.324,23	10.532	48	527.450,36 639.324,23	49	527.452,82 639.323,91	2.481
49	527.452,82 639.323,91	50	527.461,75 639.319,13	10.129	50	527.461,75 639.319,13	51	527.470,791 639.313,19	10.818	51	527.470,791 639.313,19	52	527.482,1 639.305,76	13.531
52	527.482,1 639.305,76	53	527.492,88 639.298,66	12.908	53	527.492,88 639.298,66	54	527.501,98 639.293,42	10.501	54	527.501,98 639.293,42	55	527.511,51 639.287,88	11.023
55	527.511,51 639.287,88	56	527.522,86 639.281,27	13.134	56	527.522,86 639.281,27	57	527.531,84 639.275,89	10.468	57	527.531,84 639.275,89	58	527.543,78 639.268,42	14.084
58	527.543,78 639.268,42	59	527.551,03 639.263,66	8.673	59	527.551,03 639.263,66	60	527.564,04 639.254,47	15.928	60	527.564,04 639.254,47	61	527.574,95 639.246,68	13.406
61	527.574,95 639.246,68	62	527.585,56 639.238,36	13.483	62	527.585,56 639.238,36	63	527.593,58 639.231,44	10.593	63	527.593,58 639.231,44	64	527.599,84 639.225,27	8.79
64	527.599,84 639.225,27	65	527.617,28 639.207,75	24.721	65	527.617,28 639.207,75	66	527.609,0 639.201,78	10.208	66	527.609,0 639.201,78	67	527.599,31 639.194,45	12.15
67	527.599,31 639.194,45	68	527.599,67 639.190,2	4.265	68	527.599,67 639.190,2	69	527.600,2 639.184,36	5.864	69	527.600,2 639.184,36	70	527.603,3 639.181,18	4.441
70	527.603,3 639.181,18	71	527.610,56 639.173,94	10.253	71	527.610,56 639.173,94	72	527.613,93 639.170,38	4.902	72	527.613,93 639.170,38	73	527.622,76 639.160,56	13.206
73	527.622,76 639.160,56	74	527.626,89 639.156,03	6.13	74	527.626,89 639.156,03	75	527.636,19 639.145,49	14.056	75	527.636,19 639.145,49	76	527.645,55 639.134,6	14.36
76	527.645,55 639.134,6	77	527.662,78 639.114,76	26.277	77	527.662,78 639.114,76	78	527.667,78 639.109,37	7.352	78	527.667,78 639.109,37	79	527.674,4 639.102,76	9.355
79	527.674,4 639.102,76	80	527.682,55 639.095,11	11.178	80	527.682,55 639.095,11	81	527.687,95 639.089,86	7.531	81	527.687,95 639.089,86	82	527.695,92 639.081,83	11.314
82	527.695,92 639.081,83	83	527.708,55 639.069,86	17.401	83	527.708,55 639.069,86	84	527.720,57 639.059,17	16.086	84	527.720,57 639.059,17	85	527.732,7 639.048,98	15.842
85	527.732,7 639.048,98	86	527.741,56 639.041,91	11.335	86	527.741,56 639.041,91	87	527.748,88 639.035,48	9.743	87	527.748,88 639.035,48	88	527.755,05 639.030,07	8.206
88	527.755,05 639.030,07	89	527.761,04 639.024,52	8.166	89	527.761,04 639.024,52	1	527.764,83 639.020,76	5.339					

** Lungimile segmentelor sunt determinate în planul de proiecție Stereo 70 și sunt rotunjite la 1 milimetru.

*** Distanța dintre puncte este formată din segmente cumulate ce sunt mai mici decât valoarea 1 milimetru.

**DATE DESPRE IMOBILUL NR. 381**

Oficiul de Cadastru și Publicitate Imobiliară SUCEAVA
Biroul de Cadastru și Publicitate Imobiliară Vatra Dornei

A. Partea I. Descrierea imobilului

TEREN Necunoscut

Adresa: Loc. Panaci, Jud. Suceava

Nr. Crt	Nr cadastral Nr. topografic	Suprafața* (mp)	Observații / Referințe
A1	32476	17.931	Sector cadastral:7 Teren imprejmuit;

B. Partea II. Proprietari și acte

Inscrieri privitoare la dreptul de proprietate și alte drepturi reale		Referințe
110 / 06/01/2017		
Act Notarial nr. 21, din 05/01/2017 emis de Rotaru RAUL- GABRIEL;		
B7	Intabulare, drept de PROPRIETATE, dobandit prin Conventie, cota actuala 1/3, cota initiala 1/3 1) HAJA VALERIAN	A1
B8	Intabulare, drept de PROPRIETATE, dobandit prin Conventie, cota actuala 1/3, cota initiala 1/3 1) HAJA VALENTINA	A1
B9	Intabulare, drept de PROPRIETATE, dobandit prin Conventie, cota actuala 1/3, cota initiala 1/3 1) HEGYI DORINA	A1

C. Partea III. SARCINI .

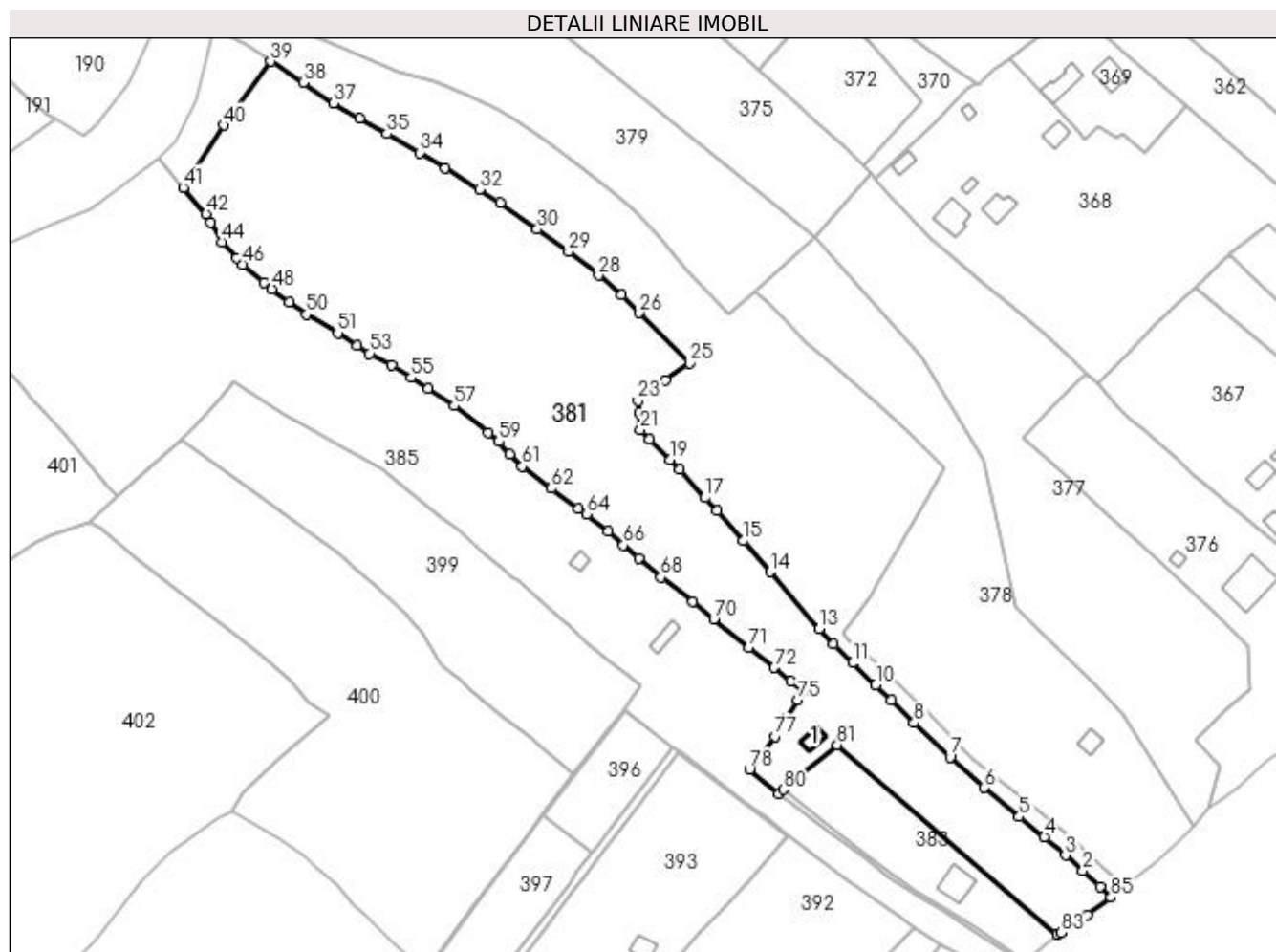
Inscrieri privind dezmembramintele dreptului de proprietate, drepturi reale de garanție și sarcini	Referințe
NU SUNT	

Anexa Nr. 1 La Partea I

Teren

Nr cadastral	Suprafața (mp)*	Observații / Referințe
32476	17.931	

* Suprafața este determinată în planul de proiecție Stereo 70.



Date referitoare la teren

Crt	Categorie folosință	Intra vilan	Suprafața (mp)	Tarla	Parcelă	Nr. topo	Observații / Referințe
1	faneata	DA	3.495	-	-	-	
2	faneata	DA	2.860	-	-	-	
3	pasune	NU	9.605	-	-	-	
4	pasune	NU	1.971	-	-	-	

Date referitoare la construcții

Crt	Număr	Destinație construcție	Supraf. (mp)	Situație juridică	Observații / Referințe
A1.1		construcții anexa	37	Fara acte	Nr. niveluri:1; S. construita la sol:37 mp; Anexa

Lungime Segmente

1) Valorile lungimilor segmentelor sunt obținute din proiecție în plan.

Punct început	X / Y	Punct sfârșit	X / Y	Lungime segment	Punct început	X / Y	Punct sfârșit	X / Y	Lungime segment	Punct început	X / Y	Punct sfârșit	X / Y	Lungime segment
1	527.761,04 639.024,52	2	527.755,05 639.030,07	8.166	2	527.755,05 639.030,07	3	527.748,88 639.035,48	8.206	3	527.748,88 639.035,48	4	527.741,56 639.041,91	9.743
4	527.741,56 639.041,91	5	527.732,7 639.048,98	11.335	5	527.732,7 639.048,98	6	527.720,57 639.059,17	15.842	6	527.720,57 639.059,17	7	527.708,55 639.069,86	16.086

Punct început	X / Y	Punct sfârșit	X / Y	Lungime segment	Punct început	X / Y	Punct sfârșit	X / Y	Lungime segment	Punct început	X / Y	Punct sfârșit	X / Y	Lungime segment
7	527.708,55 639.069,86	8	527.695,92 639.081,83	17.401	8	527.695,92 639.081,83	9	527.687,95 639.089,86	11.314	9	527.687,95 639.089,86	10	527.682,55 639.095,11	7.531
10	527.682,55 639.095,11	11	527.674,4 639.102,76	11.178	11	527.674,4 639.102,76	12	527.667,78 639.109,37	9.355	12	527.667,78 639.109,37	13	527.662,78 639.114,76	7.352
13	527.662,78 639.114,76	14	527.645,55 639.134,6	26.277	14	527.645,55 639.134,6	15	527.636,19 639.145,49	14.36	15	527.636,19 639.145,49	16	527.626,89 639.156,03	14.056
16	527.626,89 639.156,03	17	527.622,76 639.160,56	6.13	17	527.622,76 639.160,56	18	527.613,93 639.170,38	13.206	18	527.613,93 639.170,38	19	527.610,56 639.173,94	4.902
19	527.610,56 639.173,94	20	527.603,3 639.181,18	10.253	20	527.603,3 639.181,18	21	527.600,2 639.184,36	4.441	21	527.600,2 639.184,36	22	527.599,67 639.190,2	5.864
22	527.599,67 639.190,2	23	527.599,31 639.194,45	4.265	23	527.599,31 639.194,45	24	527.609,0 639.201,78	12.15	24	527.609,0 639.201,78	25	527.617,28 639.207,75	10.208
25	527.617,28 639.207,75	26	527.599,84 639.225,27	24.721	26	527.599,84 639.225,27	27	527.593,58 639.231,44	8.79	27	527.593,58 639.231,44	28	527.585,56 639.238,36	10.593
28	527.585,56 639.238,36	29	527.574,95 639.246,68	13.483	29	527.574,95 639.246,68	30	527.564,04 639.254,47	13.406	30	527.564,04 639.254,47	31	527.551,03 639.263,66	15.928
31	527.551,03 639.263,66	32	527.543,78 639.268,42	8.673	32	527.543,78 639.268,42	33	527.531,84 639.275,89	14.084	33	527.531,84 639.275,89	34	527.522,86 639.281,27	10.468
34	527.522,86 639.281,27	35	527.511,51 639.287,88	13.134	35	527.511,51 639.287,88	36	527.501,98 639.293,42	11.023	36	527.501,98 639.293,42	37	527.492,88 639.298,66	10.501
37	527.492,88 639.298,66	38	527.482,1 639.305,76	12.908	38	527.482,1 639.305,76	39	527.470,791 639.313,19	13.531	39	527.470,791 639.313,19	40	527.454,485 639.290,855	27.654
40	527.454,485 639.290,855	41	527.440,186 639.269,078	26.052	41	527.440,186 639.269,078	42	527.448,2 639.259,87	12.207	42	527.448,2 639.259,87	43	527.449,684 639.256,824	3.388
43	527.449,684 639.256,824	44	527.453,665 639.250,085	7.827	44	527.453,665 639.250,085	45	527.458,798 639.244,306	7.729	45	527.458,798 639.244,306	46	527.461,07 639.242,14	3.139
46	527.461,07 639.242,14	47	527.468,49 639.235,92	9.682	47	527.468,49 639.235,92	48	527.471,23 639.233,58	3.603	48	527.471,23 639.233,58	49	527.477,19 639.228,98	7.529
49	527.477,19 639.228,98	50	527.483,24 639.224,68	7.422	50	527.483,24 639.224,68	51	527.494,22 639.218,2	12.75	51	527.494,22 639.218,2	52	527.501,11 639.213,79	8.18
52	527.501,11 639.213,79	53	527.505,36 639.211,04	5.062	53	527.505,36 639.211,04	54	527.513,22 639.207,04	8.819	54	527.513,22 639.207,04	55	527.519,94 639.202,56	8.076
55	527.519,94 639.202,56	56	527.525,86 639.198,88	6.971	56	527.525,86 639.198,88	57	527.534,94 639.192,73	10.967	57	527.534,94 639.192,73	58	527.546,94 639.183,32	15.25
58	527.546,94 639.183,32	59	527.550,64 639.180,26	4.801	59	527.550,64 639.180,26	60	527.554,437 639.175,804	5.854	60	527.554,437 639.175,804	61	527.558,81 639.171,52	6.122
61	527.558,81 639.171,52	62	527.569,03 639.163,89	12.754	62	527.569,03 639.163,89	63	527.578,42 639.156,74	11.802	63	527.578,42 639.156,74	64	527.581,25 639.154,79	3.437
64	527.581,25 639.154,79	65	527.588,97 639.148,89	9.716	65	527.588,97 639.148,89	66	527.594,15 639.144,0	7.124	66	527.594,15 639.144,0	67	527.599,65 639.139,48	7.119
67	527.599,65 639.139,48	68	527.607,42 639.132,82	10.234	68	527.607,42 639.132,82	69	527.618,46 639.124,2	14.007	69	527.618,46 639.124,2	70	527.625,92 639.118,15	9.605
70	527.625,92 639.118,15	71	527.638,18 639.108,32	15.714	71	527.638,18 639.108,32	72	527.647,0 639.101,2	11.335	72	527.647,0 639.101,2	73	527.652,86 639.096,48	7.524
73	527.652,86 639.096,48	74	527.657,29 639.092,94	5.671	74	527.657,29 639.092,94	75	527.655,33 639.089,88	3.634	75	527.655,33 639.089,88	76	527.651,39 639.083,52	7.482
76	527.651,39 639.083,52	77	527.647,21 639.077,12	7.644	77	527.647,21 639.077,12	78	527.638,37 639.065,44	14.648	78	527.638,37 639.065,44	79	527.648,64 639.057,09	13.236
79	527.648,64 639.057,09	80	527.650,264 639.058,451	2.119	80	527.650,264 639.058,451	81	527.669,036 639.074,19	24.497	81	527.669,036 639.074,19	82	527.746,06 639.007,84	101.661
82	527.746,06 639.007,84	83	527.747,34 639.008,36	1.382	83	527.747,34 639.008,36	84	527.756,53 639.014,69	11.159	84	527.756,53 639.014,69	85	527.764,83 639.020,76	10.283
85	527.764,83 639.020,76	1	527.761,04 639.024,52	5.339										

** Lungimile segmentelor sunt determinate în planul de proiecție Stereo 70 și sunt rotunjite la 1 milimetru.

*** Distanța dintre puncte este formată din segmente cumulate ce sunt mai mici decât valoarea 1 milimetru.

**DATE DESPRE IMOBILUL NR. 382**

Oficiul de Cadastru și Publicitate Imobiliară SUCEAVA
Biroul de Cadastru și Publicitate Imobiliară Vatra Dornei

A. Partea I. Descrierea imobilului

TEREN Extravilan

Adresa: Jud. Suceava

Nr. Crt	Nr cadastral Nr. topografic	Suprafața* (mp)	Observații / Referințe
A1		777	Sector cadastral:7 Teren imprejmuit;

B. Partea II. Proprietari și acte

Inscrieri privitoare la dreptul de proprietate și alte drepturi reale	Referințe
382 / 02/12/2022	
Act Normativ nr. 7, din 13/03/1996 emis de Parlamentul Romaniei;	
B1	A1
Inscrierea provizorie, drept de PROPRIETATE, dobandit prin Lege, cota actuala 1/1, cota initiala 1/1 1) COMUNA PANACI , CIF:4326892	

C. Partea III. SARCINI .

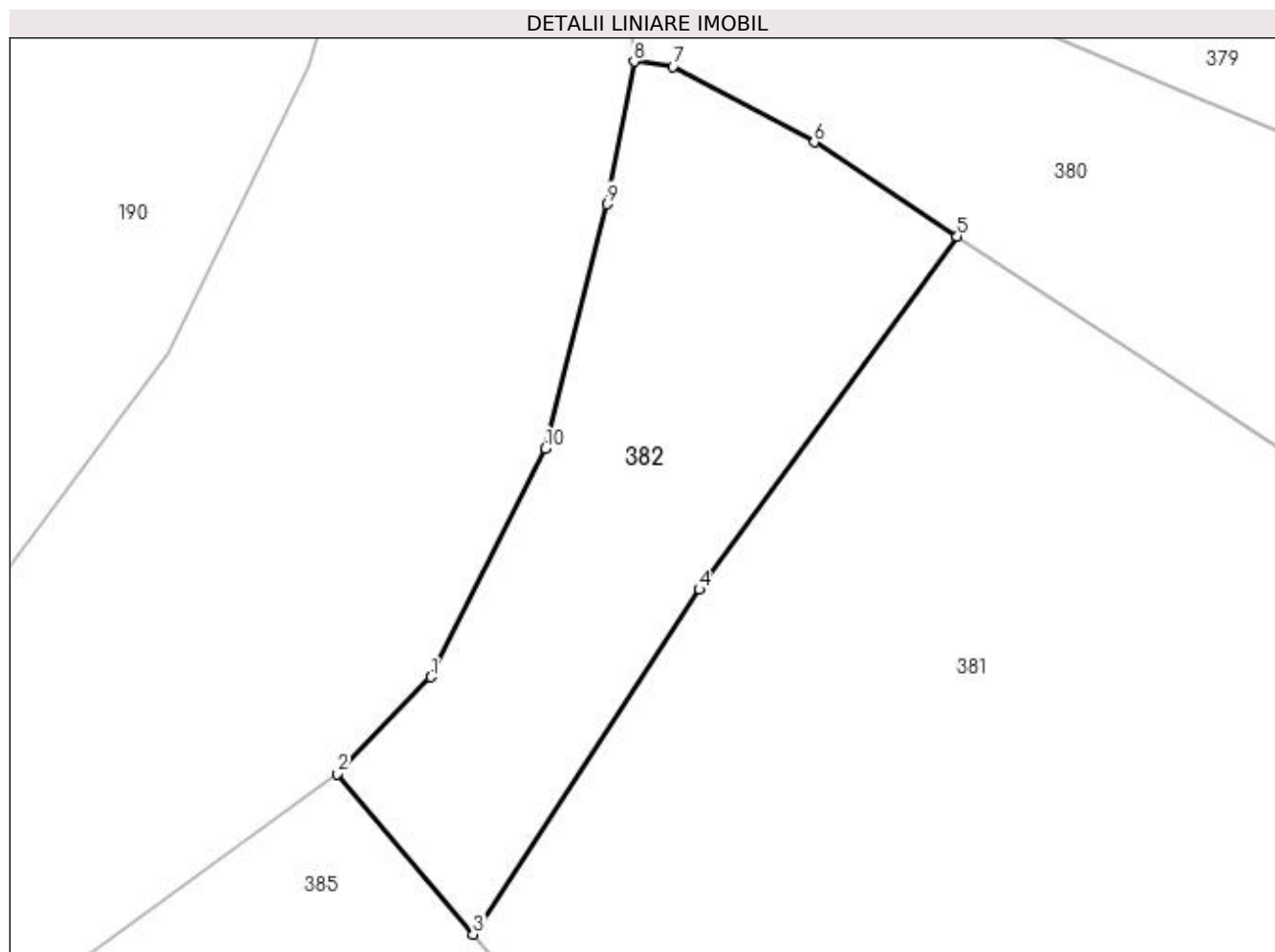
Inscrieri privind dezmembramintele dreptului de proprietate, drepturi reale de garanție și sarcini	Referințe
NU SUNT	

Anexa Nr. 1 La Partea I

Teren

Nr cadastral	Suprafața (mp)*	Observații / Referințe
	777	

* Suprafața este determinată în planul de proiecție Stereo 70.



Date referitoare la teren

Crt	Categorie folosință	Intra vilan	Suprafața (mp)	Tarla	Parcelă	Nr. topo	Observații / Referințe
1	faneata	NU	777	-	-	-	

Lungime Segmente

1) Valorile lungimilor segmentelor sunt obținute din proiecție în plan.

Punct început	X / Y	Punct sfârșit	X / Y	Lungime segment (** (m)
1	527.437,513 639.285,34	2	527.431,586 639.279,222	8.518
2	527.431,586 639.279,222	3	527.440,186 639.269,078	13.299
3	527.440,186 639.269,078	4	527.454,485 639.290,855	26.052
4	527.454,485 639.290,855	5	527.470,791 639.313,19	27.654
5	527.470,791 639.313,19	6	527.461,75 639.319,13	10.818

Punct început	X / Y	Punct sfârșit	X / Y	Lungime segment (** (m)
6	527.461,75 639.319,13	7	527.452,82 639.323,91	10.129
7	527.452,82 639.323,91	8	527.450,36 639.324,23	2.481
8	527.450,36 639.324,23	9	527.448,672 639.315,212	9.175
9	527.448,672 639.315,212	10	527.444,765 639.299,773	15.926
10	527.444,765 639.299,773	1	527.437,513 639.285,34	16.152

** Lungimile segmentelor sunt determinate în planul de proiecție Stereo 70 și sunt rotunjite la 1 milimetru.

*** Distanța dintre puncte este formată din segmente cumulate ce sunt mai mici decât valoarea 1 milimetru.

**DATE DESPRE IMOBILUL NR. 383**

Oficiul de Cadastru și Publicitate Imobiliară SUCEAVA
Biroul de Cadastru și Publicitate Imobiliară Vatra Dornei

A. Partea I. Descrierea imobilului

TEREN Intravilan

Adresa: Loc. Panaci, Jud. Suceava

Nr. Crt	Nr cadastral Nr. topografic	Suprafața* (mp)	Observații / Referințe
A1	32475	2.069	Sector cadastral:7 Teren imprejmuit;

B. Partea II. Proprietari și acte

Inscrieri privitoare la dreptul de proprietate și alte drepturi reale		Referințe
109 / 06/01/2017		
Act Notarial nr. 21, din 05/01/2017 emis de Rotaru RAUL- GABRIEL;		
B7	Intabulare, drept de PROPRIETATE bun propriu, dobandit prin lesire Din Indiviziune, cota actuala 1/1, cota initiala 1/1 1) HAJA VALENTIN	A1

C. Partea III. SARCINI .

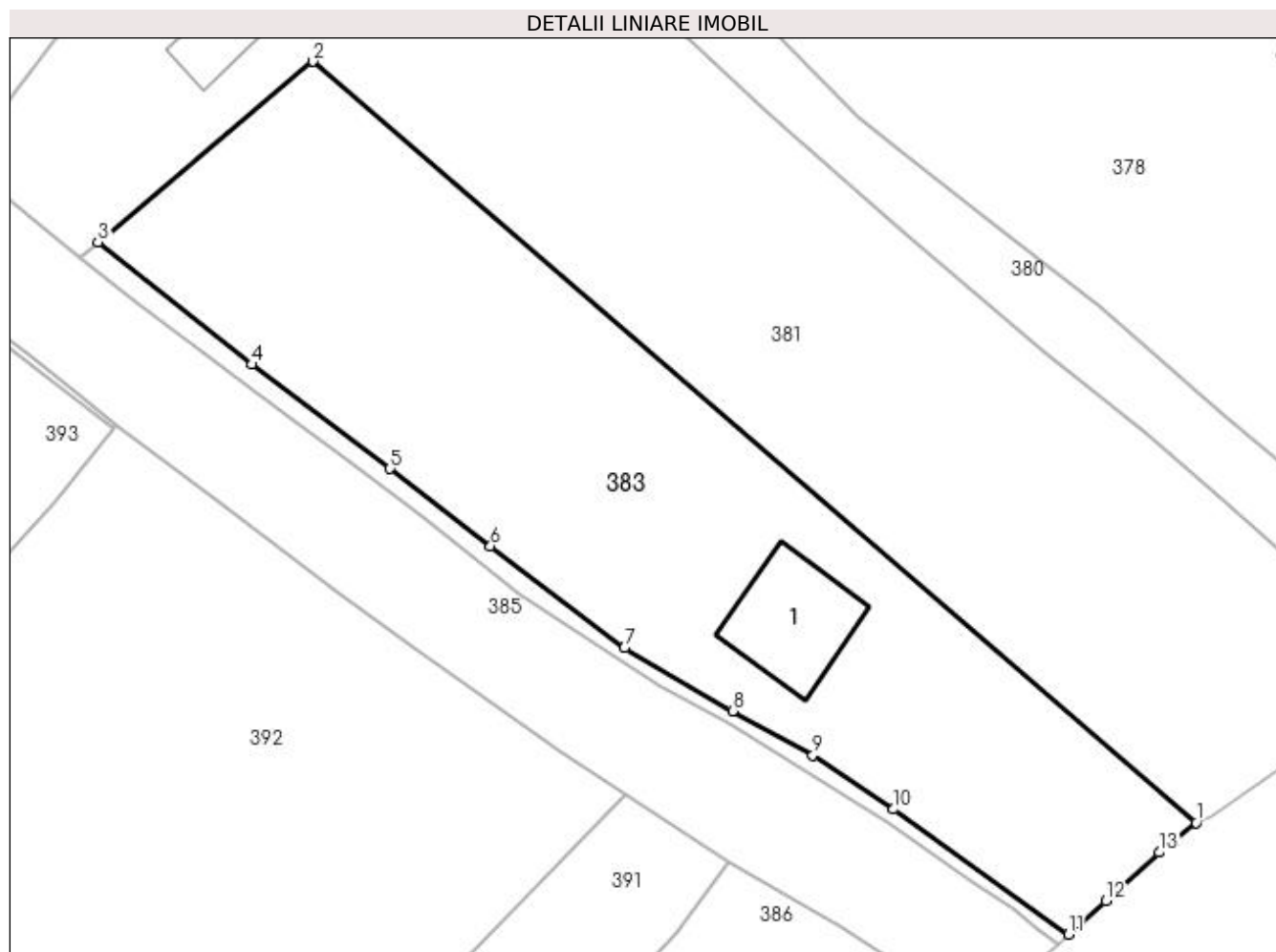
Inscrieri privind dezmembramintele dreptului de proprietate, drepturi reale de garanție și sarcini	Referințe
NU SUNT	

Anexa Nr. 1 La Partea I

Teren

Nr cadastral	Suprafața (mp)*	Observații / Referințe
32475	2.069	

* Suprafața este determinată în planul de proiecție Stereo 70.



Date referitoare la teren

Crt	Categorie folosință	Intra vilan	Suprafața (mp)	Tarla	Parcelă	Nr. topo	Observații / Referințe
1	faneata	DA	2.069	-	-	-	

Date referitoare la construcții

Crt	Număr	Destinație construcție	Supraf. (mp)	Situație juridică	Observații / Referințe
A1.1		construcții de locuințe	95	Fara acte	Nr. niveluri:2; S. construita la sol:95 mp; Locuinta

Lungime Segmente

1) Valorile lungimilor segmentelor sunt obținute din proiecție în plan.

Punct început	X / Y	Punct sfârșit	X / Y	Lungime segment (** (m)
1	527.746,06 639.007,84	2	527.669,036 639.074,19	101.661
2	527.669,036 639.074,19	3	527.650,264 639.058,451	24.497
3	527.650,264 639.058,451	4	527.663,68 639.047,782	17.141
4	527.663,68 639.047,782	5	527.675,746 639.038,684	15.112

Punct început	X / Y	Punct sfârșit	X / Y	Lungime segment (** (m)
5	527.675,746 639.038,684	6	527.684,497 639.031,947	11.044
6	527.684,497 639.031,947	7	527.696,193 639.023,083	14.675
7	527.696,193 639.023,083	8	527.705,615 639.017,577	10.913
8	527.705,615 639.017,577	9	527.712,608 639.013,722	7.985
9	527.712,608 639.013,722	10	527.719,643 639.009,015	8.464
10	527.719,643 639.009,015	11	527.734,908 638.998,1	18.766
11	527.734,908 638.998,1	12	527.738,17 639.001,02	4.378
12	527.738,17 639.001,02	13	527.742,82 639.005,24	6.279
13	527.742,82 639.005,24	1	527.746,06 639.007,84	4.154

** Lungimile segmentelor sunt determinate în planul de proiecție Stereo 70 și sunt rotunjite la 1 milimetru.

*** Distanța dintre puncte este formată din segmente cumulate ce sunt mai mici decât valoarea 1 milimetru.

**DATE DESPRE IMOBILUL NR. 384**

Oficiul de Cadastru și Publicitate Imobiliară SUCEAVA
Biroul de Cadastru și Publicitate Imobiliară Vatra Dornei

A. Partea I. Descrierea imobilului

TEREN Intravilan

Adresa: Loc. Panaci, Jud. Suceava

Nr. Crt	Nr cadastral Nr. topografic	Suprafața* (mp)	Observații / Referințe
A1		155	Sector cadastral:7 Teren imprejmuit;

B. Partea II. Proprietari și acte

Inscrieri privitoare la dreptul de proprietate și alte drepturi reale		Referințe
384 / 02/12/2022		
Act Normativ nr. 7, din 13/03/1996 emis de Parlamentul Romaniei;		
B1	Inscrierea provizorie, drept de PROPRIETATE, dobandit prin Lege, cota actuala 1/1, cota initiala 1/1 1) COMUNA PANACI, CIF:4326892	A1

C. Partea III. SARCINI .

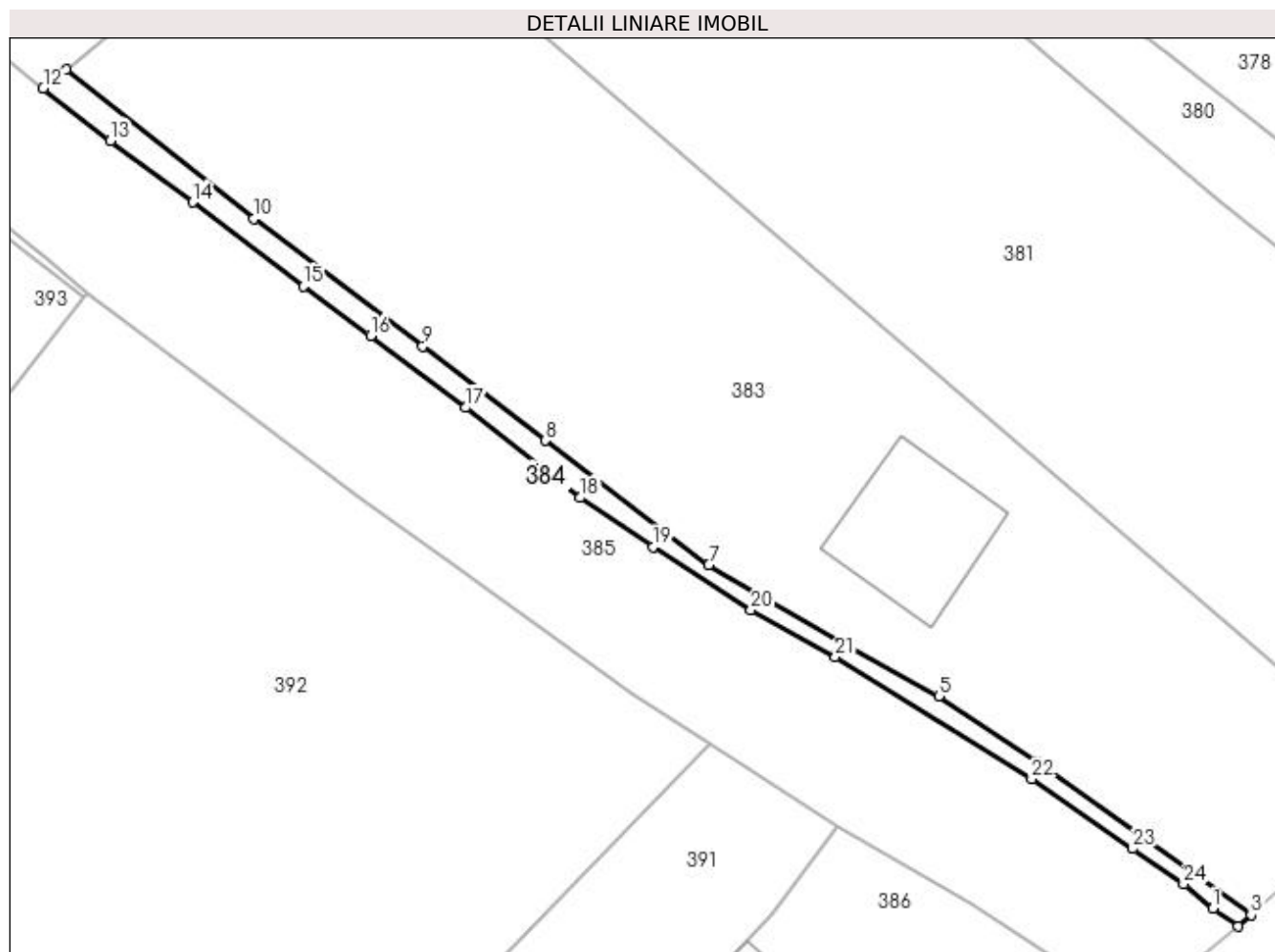
Inscrieri privind dezmembramintele dreptului de proprietate, drepturi reale de garanție și sarcini	Referințe
NU SUNT	

Anexa Nr. 1 La Partea I

Teren

Nr cadastral	Suprafața (mp)*	Observații / Referințe
	155	

* Suprafața este determinată în planul de proiecție Stereo 70.



Date referitoare la teren

Crt	Categorie folosință	Intravilan	Suprafața (mp)	Tarla	Parcelă	Nr. topo	Observații / Referințe
1	faneata	DA	155	-	-	-	

Lungime Segmente

1) Valorile lungimilor segmentelor sunt obținute din proiecție în plan.

Punct început	X / Y	Punct sfârșit	X / Y	Lungime segment (** (m)
1	527.732,18 638.998,55	2	527.733,98 638.997,27	2.209
3	527.734,908 638.998,1	4	527.719,643 639.009,015	18.766
5	527.712,608 639.013,722	6	527.705,615 639.017,577	7.985
7	527.696,193 639.023,083	8	527.684,497 639.031,947	14.675
9	527.675,746 639.038,684	10	527.663,68 639.047,782	15.112

Punct început	X / Y	Punct sfârșit	X / Y	Lungime segment (** (m)
2	527.733,98 638.997,27	3	527.734,908 638.998,1	1.245
4	527.719,643 639.009,015	5	527.712,608 639.013,722	8.464
6	527.705,615 639.017,577	7	527.696,193 639.023,083	10.913
8	527.684,497 639.031,947	9	527.675,746 639.038,684	11.044
10	527.663,68 639.047,782	11	527.650,264 639.058,451	17.141

Punct început	X / Y	Punct sfârșit	X / Y	Lungime segment (** (m))
11	527.650,264 639.058,451	12	527.648,64 639.057,09	2.119
13	527.653,45 639.053,37	14	527.659,31 639.048,97	7.328
15	527.667,23 639.042,96	16	527.672,03 639.039,43	5.958
17	527.678,82 639.034,31	18	527.686,99 639.027,87	10.403
19	527.692,21 639.024,37	20	527.699,19 639.019,85	8.316
21	527.705,21 639.016,5	22	527.719,25 639.007,8	16.517
23	527.726,45 639.002,83	24	527.730,09 639.000,31	4.427

Punct început	X / Y	Punct sfârșit	X / Y	Lungime segment (** (m))
12	527.648,64 639.057,09	13	527.653,45 639.053,37	6.081
14	527.659,31 639.048,97	15	527.667,23 639.042,96	9.942
16	527.672,03 639.039,43	17	527.678,82 639.034,31	8.504
18	527.686,99 639.027,87	19	527.692,21 639.024,37	6.285
20	527.699,19 639.019,85	21	527.705,21 639.016,5	6.889
22	527.719,25 639.007,8	23	527.726,45 639.002,83	8.749
24	527.730,09 639.000,31	1	527.732,18 638.998,55	2.732

** Lungimile segmentelor sunt determinate în planul de proiecție Stereo 70 și sunt rotunjite la 1 milimetru.

*** Distanța dintre puncte este formată din segmente cumulate ce sunt mai mici decât valoarea 1 milimetru.

**DATE DESPRE IMOBILUL NR. 385**

Oficiul de Cadastru și Publicitate Imobiliară SUCEAVA
Biroul de Cadastru și Publicitate Imobiliară Vatra Dornei

A. Partea I. Descrierea imobilului

TEREN Necunoscut

Adresa: Loc. Panaci, Jud. Suceava

Nr. Crt	Nr cadastral Nr. topografic	Suprafața* (mp)	Observații / Referințe
A1	30227	16.655	Sector cadastral:7 Teren imprejmuit;

Construcții

Crt	Nr cadastral Nr. topografic	Adresa	Observații / Referințe
A1.1	30227-C1	Loc. Panaci, Jud. Suceava	Nr. niveluri:1; S. construita la sol:48 mp; casă
A1.2	30227-C2	Loc. Panaci, Jud. Suceava	Nr. niveluri:1; S. construita la sol:27 mp; grajd

B. Partea II. Proprietari și acte

Inscrieri privitoare la dreptul de proprietate și alte drepturi reale		Referințe
7251 / 12/05/2021		
Act Notarial nr. 102, din 11/05/2021 emis de Sus Maria;		
B2	Intabulare, drept de PROPRIETATE, dobandit prin Succesiune, cota actuala 1/3, cota initiala 1/3 1) SPIRIDON STELA-AURELIA	A1, A1.1, A1.2
B3	Intabulare, drept de PROPRIETATE, dobandit prin Succesiune, cota actuala 1/3, cota initiala 1/3 1) LOSTUN IOAN-EUGEN	A1, A1.1, A1.2
B4	Intabulare, drept de PROPRIETATE, dobandit prin Succesiune, cota actuala 1/3, cota initiala 1/3 1) LOSTUN FLOAREA FELICIA	A1, A1.1, A1.2

C. Partea III. SARCINI

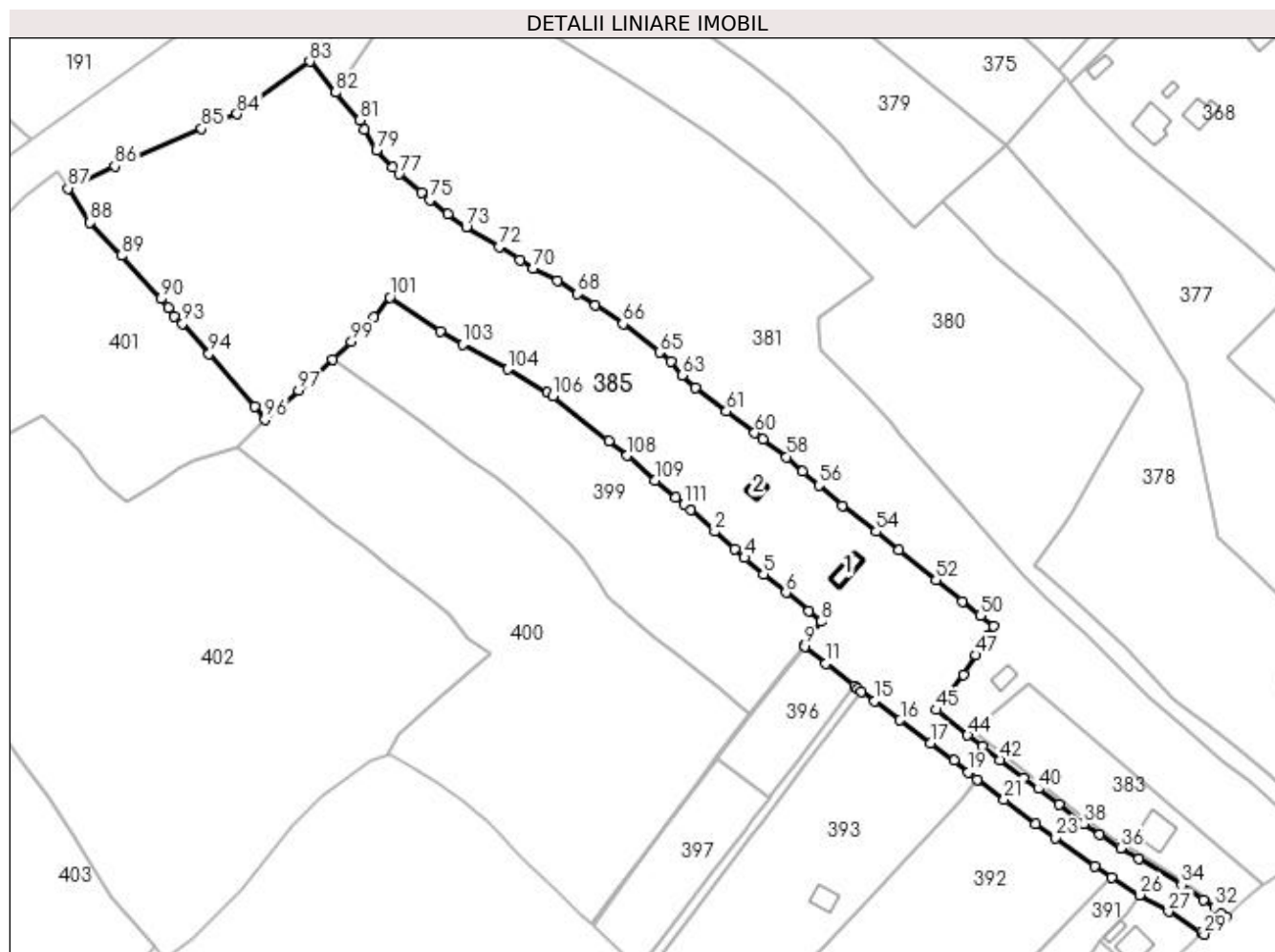
Inscrieri privind dezmembramintele dreptului de proprietate, drepturi reale de garanție și sarcini		Referințe
7496 / 26/11/2009		
Act Notarial nr. 972, din 31/03/1998 emis de BNP.CATARGIU STELIAN;		
C1	Intabulare, drept de UZUFRACT VIAGER, dobandit prin Conventie, cota actuala 1/1 1) LOSTUN PARASCHIVA, lipsa CNP	A1, A1.1, A1.2

Anexa Nr. 1 La Partea I

Teren

Nr cadastral	Suprafața (mp)*	Observații / Referințe
30227	16.655	

* Suprafața este determinată în planul de proiecție Stereo 70.



Date referitoare la teren

Crt	Categorie folosință	Intra vilan	Suprafața (mp)	Tarla	Parcelă	Nr. topo	Observații / Referințe
1	faneata	DA	5.508	-	-	-	
2	curți constructii	DA	48	-	-	-	
3	curți constructii	DA	27	-	-	-	
4	faneata	NU	3.611	-	-	-	
5	pasune	NU	7.461	-	-	-	

Date referitoare la construcții

Crt	Număr	Destinație construcție	Supraf. (mp)	Situație juridică	Observații / Referințe
A1.1	30227-C1	construcții de locuințe	48	Cu acte	Nr. niveluri:1; S. construita la sol:48 mp; casă
A1.2	30227-C2	construcții anexa	27	Cu acte	Nr. niveluri:1; S. construita la sol:27 mp; grajd

Lungime Segmente

1) Valorile lungimilor segmentelor sunt obținute din proiecție în plan.

Punct început	X / Y	Punct sfârșit	X / Y	Lungime segment	Punct început	X / Y	Punct sfârșit	X / Y	Lungime segment	Punct început	X / Y	Punct sfârșit	X / Y	Lungime segment
1	527.557,25 639.131,37	2	527.565,2 639.124,28	10.65 2	2	527.565,2 639.124,28	3	527.571,8 639.118,49	8.78	3	527.571,8 639.118,49	4	527.575,06 639.115,61	4.35
4	527.575,06 639.115,61	5	527.581,3 639.110,26	8.219	5	527.581,3 639.110,26	6	527.588,69 639.104,11	9.614	6	527.588,69 639.104,11	7	527.596,29 639.098,03	9.733
7	527.596,29 639.098,03	8	527.600,29 639.094,59	5.276	8	527.600,29 639.094,59	9	527.594,613 639.086,571	9.825	9	527.594,613 639.086,571	10	527.594,875 639.086,361	0.336
10	527.594,875 639.086,361	11	527.601,938 639.080,687	9.06	11	527.601,938 639.080,687	12	527.611,303 639.073,37	11.88 5	12	527.611,303 639.073,37	13	527.612,42 639.072,497	1.418
13	527.612,42 639.072,497	14	527.613,672 639.071,58	1.552	14	527.613,672 639.071,58	15	527.618,029 639.068,389	5.401	15	527.618,029 639.068,389	16	527.626,374 639.062,06	10.47 4
16	527.626,374 639.062,06	17	527.636,365 639.054,477	12.54 3	17	527.636,365 639.054,477	18	527.644,116 639.048,77	9.625	18	527.644,116 639.048,77	19	527.648,936 639.044,845	6.216
19	527.648,936 639.044,845	20	527.651,789 639.042,51	3.687	20	527.651,789 639.042,51	21	527.660,734 639.035,826	11.16 6	21	527.660,734 639.035,826	22	527.671,094 639.027,929	13.02 7
22	527.671,094 639.027,929	23	527.677,705 639.023,275	8.085	23	527.677,705 639.023,275	24	527.690,571 639.013,989	15.86 7	24	527.690,571 639.013,989	25	527.696,288 639.010,286	6.811
25	527.696,288 639.010,286	26	527.705,352 639.004,415	10.79 9	26	527.705,352 639.004,415	27	527.714,895 638.998,928	11.00 8	27	527.714,895 638.998,928	28	527.725,752 638.991,904	12.93 1
28	527.725,752 638.991,904	29	527.726,7 638.991,42	1.064	29	527.726,7 638.991,42	30	527.733,98 638.997,27	9.339	30	527.733,98 638.997,27	31	527.732,18 638.998,55	2.209
31	527.732,18 638.998,55	32	527.730,09 639.000,31	2.732	32	527.730,09 639.000,31	33	527.726,45 639.002,83	4.427	33	527.726,45 639.002,83	34	527.719,25 639.007,8	8.749
34	527.719,25 639.007,8	35	527.705,21 639.016,5	16.51 7	35	527.705,21 639.016,5	36	527.699,19 639.019,85	6.889	36	527.699,19 639.019,85	37	527.692,21 639.024,37	8.316
37	527.692,21 639.024,37	38	527.686,99 639.027,87	6.285	38	527.686,99 639.027,87	39	527.678,82 639.034,31	10.40 3	39	527.678,82 639.034,31	40	527.672,03 639.039,43	8.504
40	527.672,03 639.039,43	41	527.667,23 639.042,96	5.958	41	527.667,23 639.042,96	42	527.659,31 639.048,97	9.942	42	527.659,31 639.048,97	43	527.653,45 639.053,37	7.328
43	527.653,45 639.053,37	44	527.648,64 639.057,09	6.081	44	527.648,64 639.057,09	45	527.638,37 639.065,44	13.23 6	45	527.638,37 639.065,44	46	527.647,21 639.077,12	14.64 8
46	527.647,21 639.077,12	47	527.651,39 639.083,52	7.644	47	527.651,39 639.083,52	48	527.655,33 639.089,88	7.482	48	527.655,33 639.089,88	49	527.657,29 639.092,94	3.634
49	527.657,29 639.092,94	50	527.652,86 639.096,48	5.671	50	527.652,86 639.096,48	51	527.647,0 639.101,2	7.524	51	527.647,0 639.101,2	52	527.638,18 639.108,32	11.33 5
52	527.638,18 639.108,32	53	527.625,92 639.118,15	15.71 4	53	527.625,92 639.118,15	54	527.618,46 639.124,2	9.605	54	527.618,46 639.124,2	55	527.607,42 639.132,82	14.00 7
55	527.607,42 639.132,82	56	527.599,65 639.139,48	10.23 4	56	527.599,65 639.139,48	57	527.594,15 639.144,0	7.119	57	527.594,15 639.144,0	58	527.588,97 639.148,89	7.124
58	527.588,97 639.148,89	59	527.581,25 639.154,79	9.716	59	527.581,25 639.154,79	60	527.578,42 639.156,74	3.437	60	527.578,42 639.156,74	61	527.569,03 639.163,89	11.80 2
61	527.569,03 639.163,89	62	527.558,81 639.171,52	12.75 4	62	527.558,81 639.171,52	63	527.554,437 639.175,804	6.122	63	527.554,437 639.175,804	64	527.550,64 639.180,26	5.854
64	527.550,64 639.180,26	65	527.546,94 639.183,32	4.801	65	527.546,94 639.183,32	66	527.534,94 639.192,73	15.25	66	527.534,94 639.192,73	67	527.525,86 639.198,88	10.96 7
67	527.525,86 639.198,88	68	527.519,94 639.202,56	6.971	68	527.519,94 639.202,56	69	527.513,22 639.207,04	8.076	69	527.513,22 639.207,04	70	527.505,36 639.211,04	8.819
70	527.505,36 639.211,04	71	527.501,11 639.213,79	5.062	71	527.501,11 639.213,79	72	527.494,22 639.218,2	8.18	72	527.494,22 639.218,2	73	527.483,24 639.224,68	12.75
73	527.483,24 639.224,68	74	527.477,19 639.228,98	7.422	74	527.477,19 639.228,98	75	527.471,23 639.233,58	7.529	75	527.471,23 639.233,58	76	527.468,49 639.235,92	3.603
76	527.468,49 639.235,92	77	527.461,07 639.242,14	9.682	77	527.461,07 639.242,14	78	527.458,798 639.244,306	3.139	78	527.458,798 639.244,306	79	527.453,665 639.250,085	7.729
79	527.453,665 639.250,085	80	527.449,684 639.256,824	7.827	80	527.449,684 639.256,824	81	527.448,2 639.259,87	3.388	81	527.448,2 639.259,87	82	527.440,186 639.269,078	12.20 7
82	527.440,186 639.269,078	83	527.431,586 639.279,222	13.29 9	83	527.431,586 639.279,222	84	527.407,645 639.261,868	29.56 9	84	527.407,645 639.261,868	85	527.395,974 639.257,111	12.60 3
85	527.395,974 639.257,111	86	527.367,301 639.244,72	31.23 6	86	527.367,301 639.244,72	87	527.351,826 639.237,403	17.11 8	87	527.351,826 639.237,403	88	527.359,168 639.226,199	13.39 5
88	527.359,168 639.226,199	89	527.369,463 639.215,244	15.03 3	89	527.369,463 639.215,244	90	527.382,452 639.200,994	19.28 2	90	527.382,452 639.200,994	91	527.384,911 639.198,042	3.842
91	527.384,911 639.198,042	92	527.387,02 639.195,322	3.442	92	527.387,02 639.195,322	93	527.389,675 639.192,859	3.622	93	527.389,675 639.192,859	94	527.398,431 639.182,926	13.24 1
94	527.398,431 639.182,926	95	527.413,335 639.165,374	23.02 6	95	527.413,335 639.165,374	96	527.416,78 639.161,123	5.472	96	527.416,78 639.161,123	97	527.427,955 639.170,731	14.73 8

Punct început	X / Y	Punct sfârșit	X / Y	Lungime segment	Punct început	X / Y	Punct sfârșit	X / Y	Lungime segment	Punct început	X / Y	Punct sfârșit	X / Y	Lungime segment
97	527.427,955 639.170,731	98	527.439,247 639.181,096	15.328	98	527.439,247 639.181,096	99	527.445,372 639.186,846	8.401	99	527.445,372 639.186,846	100	527.452,819 639.194,9	10.969
100	527.452,819 639.194,9	101	527.458,076 639.201,519	8.453	101	527.458,076 639.201,519	102	527.474,567 639.190,21	19.996	102	527.474,567 639.190,21	103	527.482,06 639.185,89	8.649
103	527.482,06 639.185,89	104	527.496,89 639.177,77	16.907	104	527.496,89 639.177,77	105	527.510,09 639.170,11	15.262	105	527.510,09 639.170,11	106	527.511,89 639.168,87	2.186
106	527.511,89 639.168,87	107	527.530,25 639.153,97	23.645	107	527.530,25 639.153,97	108	527.536,4 639.149,3	7.722	108	527.536,4 639.149,3	109	527.545,48 639.141,12	12.221
109	527.545,48 639.141,12	110	527.552,35 639.135,42	8.927	110	527.552,35 639.135,42	111	527.555,09 639.133,18	3.539	111	527.555,09 639.133,18	1	527.557,25 639.131,37	2.818

** Lungimile segmentelor sunt determinate în planul de proiecție Stereo 70 și sunt rotunjite la 1 milimetru.

*** Distanța dintre puncte este formată din segmente cumulate ce sunt mai mici decât valoarea 1 milimetru.

**DATE DESPRE IMOBILUL NR. 386**

Oficiul de Cadastru și Publicitate Imobiliară SUCEAVA
Biroul de Cadastru și Publicitate Imobiliară Vatra Dornei

A. Partea I. Descrierea imobilului

TEREN Intravilan

Adresa: Loc. Panaci, Jud. Suceava

Nr. Crt	Nr cadastral Nr. topografic	Suprafața* (mp)	Observații / Referințe
A1	32682	500	Sector cadastral:7 Teren imprejmuit;

Construcții

Crt	Nr cadastral Nr. topografic	Adresa	Observații / Referințe
A1.1	32682-C1	Loc. Panaci, Jud. Suceava	Nr. niveluri:2; S. construita la sol:85 mp; S. construita desfasurata:135 mp; Casa de locuit, P+M, an 2020
A1.2	32682-C2	Loc. Panaci, Jud. Suceava	Nr. niveluri:1; S. construita la sol:20 mp; S. construita desfasurata:20 mp; Anexa, P, an 2020

B. Partea II. Proprietari și acte

Inscrieri privitoare la dreptul de proprietate și alte drepturi reale		Referințe
17086 / 22/11/2017		
Act Notarial nr. 2889, din 22/11/2017 emis de Rotaru RAUL- GABRIEL;		
B1	Intabulare, drept de PROPRIETATE bun comun, dobandit prin Conventie, cota actuala 1/1, cota initiala 1/1 1) CHELSOI FLORIN-GELU 2) CHELSOI GABRIELA	A1
6251 / 06/04/2022		
Act Administrativ nr. 793, din 14/02/2022 emis de Primaria Comunei Panaci (act administrativ nr 24 din 25.07.1998, emis de Primaria Comunei Dorna Candrenilor);		
B2	Intabulare, drept de PROPRIETATE, bun comun în devălmășie, dobandit prin Construire, cota actuala 1/1, cota initiala 1/1 1) CHELSOI GABRIELA 2) CHELSOI FLORIN-GELU	A1.1, A1.2

C. Partea III. SARCINI .

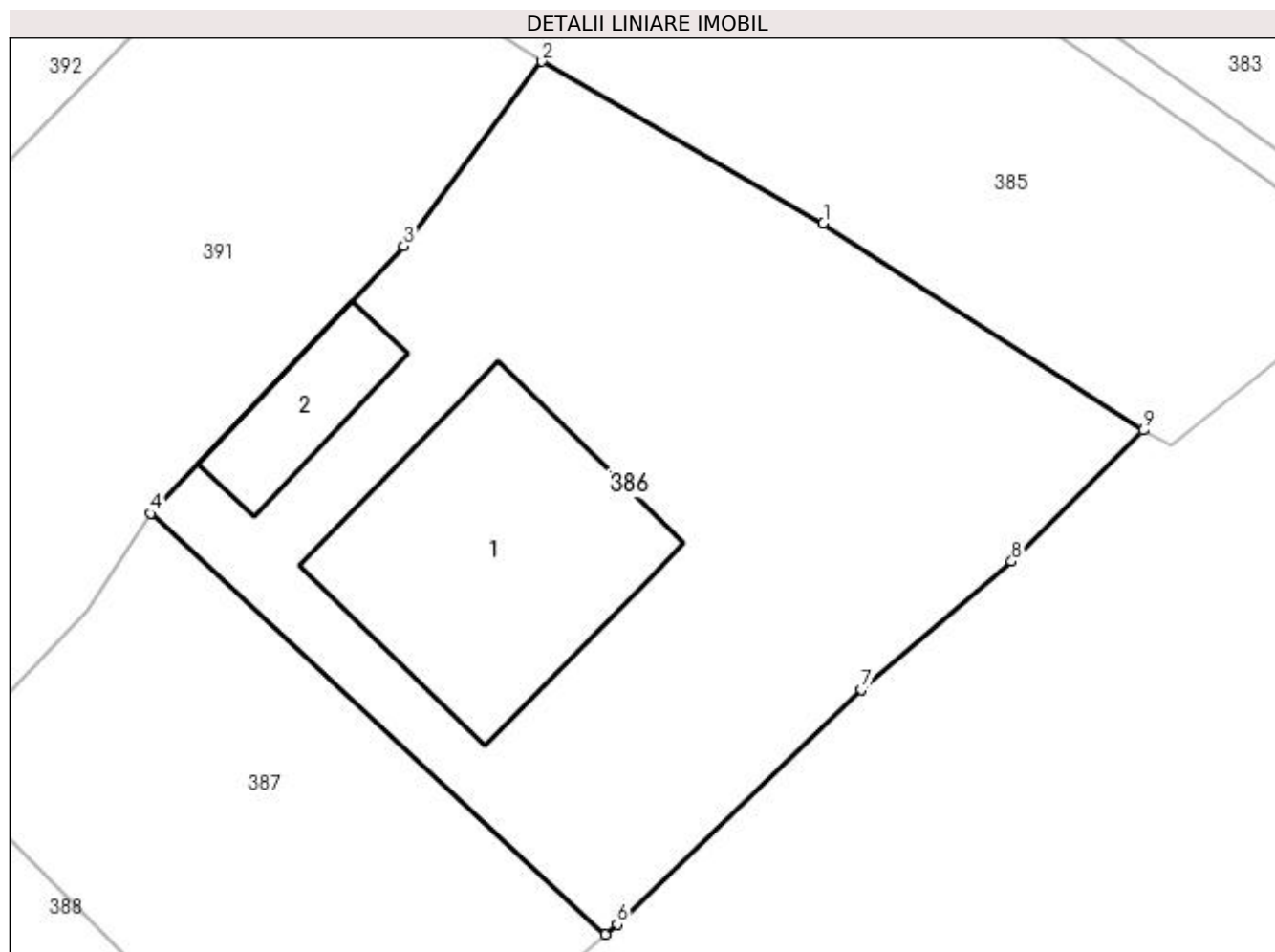
Inscrieri privind dezmembramintele dreptului de proprietate, drepturi reale de garanție și sarcini	Referințe
NU SUNT	

Anexa Nr. 1 La Partea I

Teren

Nr cadastral	Suprafața (mp)*	Observații / Referințe
32682	500	

* Suprafața este determinată în planul de proiecție Stereo 70.



Date referitoare la teren

Crt	Categorie folosință	Intra vilan	Suprafața (mp)	Tarla	Parcelă	Nr. topo	Observații / Referințe
1	curți constructii	DA	261	-	-	-	
2	faneata	DA	239	-	-	-	

Date referitoare la construcții

Crt	Număr	Destinație construcție	Supraf. (mp)	Situație juridică	Observații / Referințe
A1.1	32682-C1	construcții de locuințe	85	Cu acte	Nr. niveluri:2; S. construita la sol:85 mp; S. construita desfasurata:135 mp; Casa de locuit, P+M, an 2020
A1.2	32682-C2	construcții anexa	20	Cu acte	Nr. niveluri:1; S. construita la sol:20 mp; S. construita desfasurata:20 mp; Anexa, P, an 2020

Lungime Segmente

1) Valorile lungimilor segmentelor sunt obținute din proiecție în plan.

Punct început	X / Y	Punct sfârșit	X / Y	Lungime segment (** (m)
1	527.714,895 638.998,928	2	527.705,352 639.004,415	11.008

Punct început	X / Y	Punct sfârșit	X / Y	Lungime segment (** (m)
2	527.705,352 639.004,415	3	527.700,66 638.998,155	7.823
3	527.700,66 638.998,155	4	527.692,081 638.989,084	12.485
4	527.692,081 638.989,084	5	527.707,504 638.974,806	21.017
5	527.707,504 638.974,806	6	527.707,905 638.975,149	0.528
6	527.707,905 638.975,149	7	527.716,2 638.983,101	11.491
7	527.716,2 638.983,101	8	527.721,289 638.987,459	6.7
8	527.721,289 638.987,459	9	527.725,752 638.991,904	6.299
9	527.725,752 638.991,904	1	527.714,895 638.998,928	12.931

** Lungimile segmentelor sunt determinate în planul de proiecție Stereo 70 și sunt rotunjite la 1 milimetru.

*** Distanța dintre puncte este formată din segmente cumulate ce sunt mai mici decât valoarea 1 milimetru.

**DATE DESPRE IMOBILUL NR. 387**

Oficiul de Cadastru și Publicitate Imobiliară SUCEAVA
Biroul de Cadastru și Publicitate Imobiliară Vatra Dornei

A. Partea I. Descrierea imobilului

TEREN Intravilan

Adresa: Loc. Panaci, Jud. Suceava

Nr. Crt	Nr cadastral Nr. topografic	Suprafața* (mp)	Observații / Referințe
A1	33165	231	Sector cadastral:7 Teren imprejmuit;

B. Partea II. Proprietari și acte

Inscrieri privitoare la dreptul de proprietate și alte drepturi reale	Referințe
7631 / 04/05/2022	
Act Notarial nr. contract de vanzare 917, din 03/05/2022 emis de REY OLTICA-VERONICA;	
B3	A1
Intabulare, drept de PROPRIETATE, dobandit prin Conventie, cota actuala 1/1, cota initiala 1/1	
1) CHELSOI FLORIN-GELU	
2) CHELSOI GABRIELA, bun comun	

C. Partea III. SARCINI .

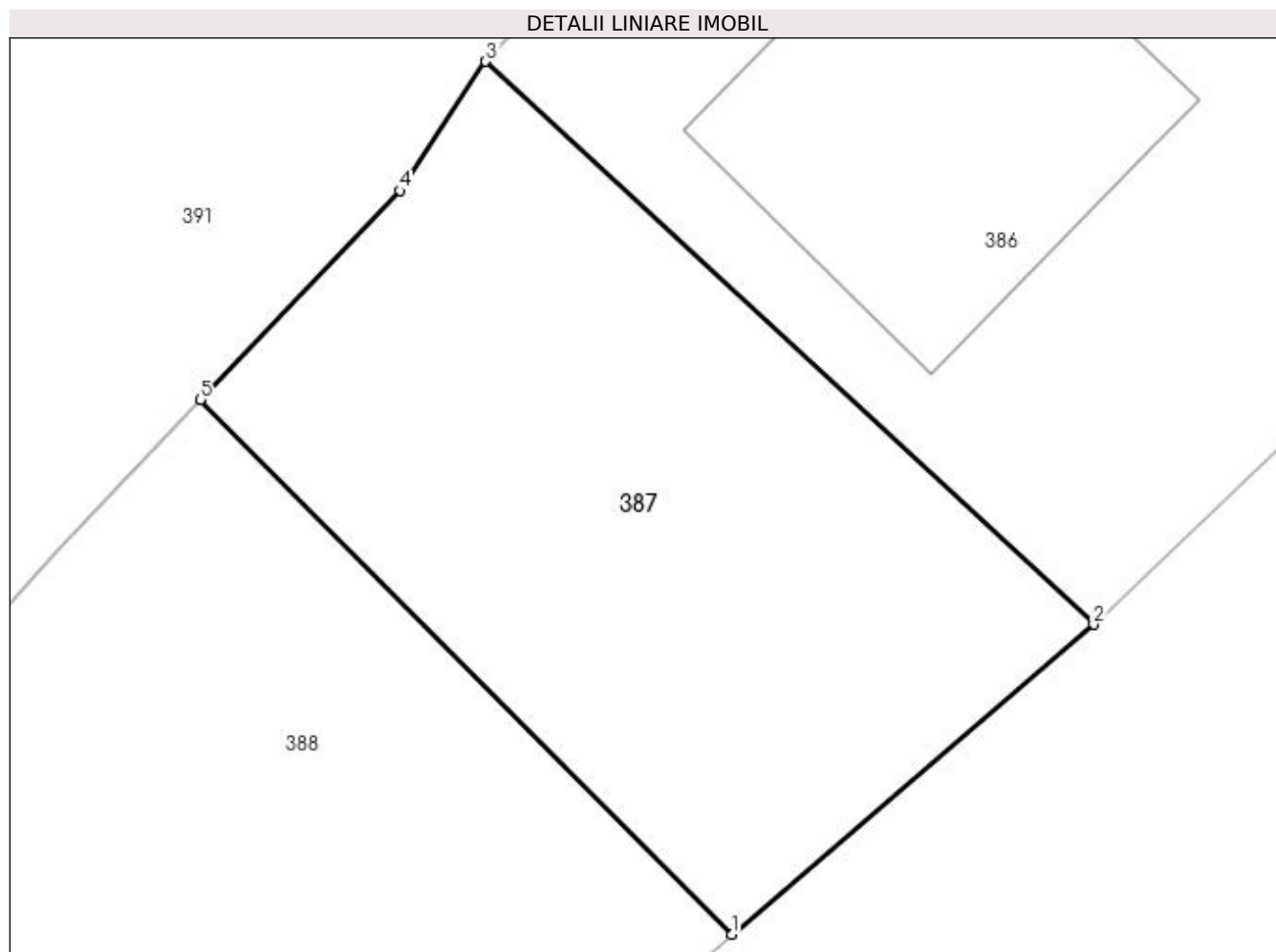
Inscrieri privind dezmembramintele dreptului de proprietate, drepturi reale de garanție și sarcini	Referințe
NU SUNT	

Anexa Nr. 1 La Partea I

Teren

Nr cadastral	Suprafața (mp)*	Observații / Referințe
33165	231	

* Suprafața este determinată în planul de proiecție Stereo 70.



Date referitoare la teren

Crt	Categorie folosință	Intravilan	Suprafața (mp)	Tarla	Parcelă	Nr. topo	Observații / Referințe
1	faneata	DA	231	-	-	-	

Lungime Segmente

1) Valorile lungimilor segmentelor sunt obținute din proiecție în plan.

Punct început	X / Y	Punct sfârșit	X / Y	Lungime segment (** (m)
1	527.698,323 638.966,943	2	527.707,504 638.974,806	12.088
2	527.707,504 638.974,806	3	527.692,081 638.989,084	21.017
3	527.692,081 638.989,084	4	527.689,894 638.985,806	3.941
4	527.689,894 638.985,806	5	527.684,844 638.980,498	7.326
5	527.684,844 638.980,498	1	527.698,323 638.966,943	19.116

**** Lungimile segmentelor sunt determinate în planul de proiecție Stereo 70 și sunt rotunjite la 1 milimetru.**

***** Distanța dintre puncte este formată din segmente cumulate ce sunt mai mici decât valoarea 1 milimetru.**

**DATE DESPRE IMOBILUL NR. 388**

Oficiul de Cadastru și Publicitate Imobiliară SUCEAVA
Biroul de Cadastru și Publicitate Imobiliară Vatra Dornei

A. Partea I. Descrierea imobilului

TEREN Intravilan

Adresa: Loc. Panaci, Jud. Suceava

Nr. Crt	Nr cadastral Nr. topografic	Suprafața* (mp)	Observații / Referințe
A1	33166	500	Sector cadastral:7 Teren imprejmuit;

B. Partea II. Proprietari și acte

Inscrieri privitoare la dreptul de proprietate și alte drepturi reale		Referințe
19205 / 06/12/2019		
Act Notarial nr. 1320, din 05/12/2019 emis de REY OLTICA-VERONICA (act notarial nr încheiere de rectificare nr.8 din 09.12.2019, emis de REY OLTICA-VERONICA);		
B3	Intabulare, drept de PROPRIETATE bun comun, în devălmășie, dobândit prin Conventie, cota actuala 1/1, cota initiala 1/1 1) FRON ELISABETA 2) PICCOLI GIANCARLO, lipsa CNP	A1

C. Partea III. SARCINI .

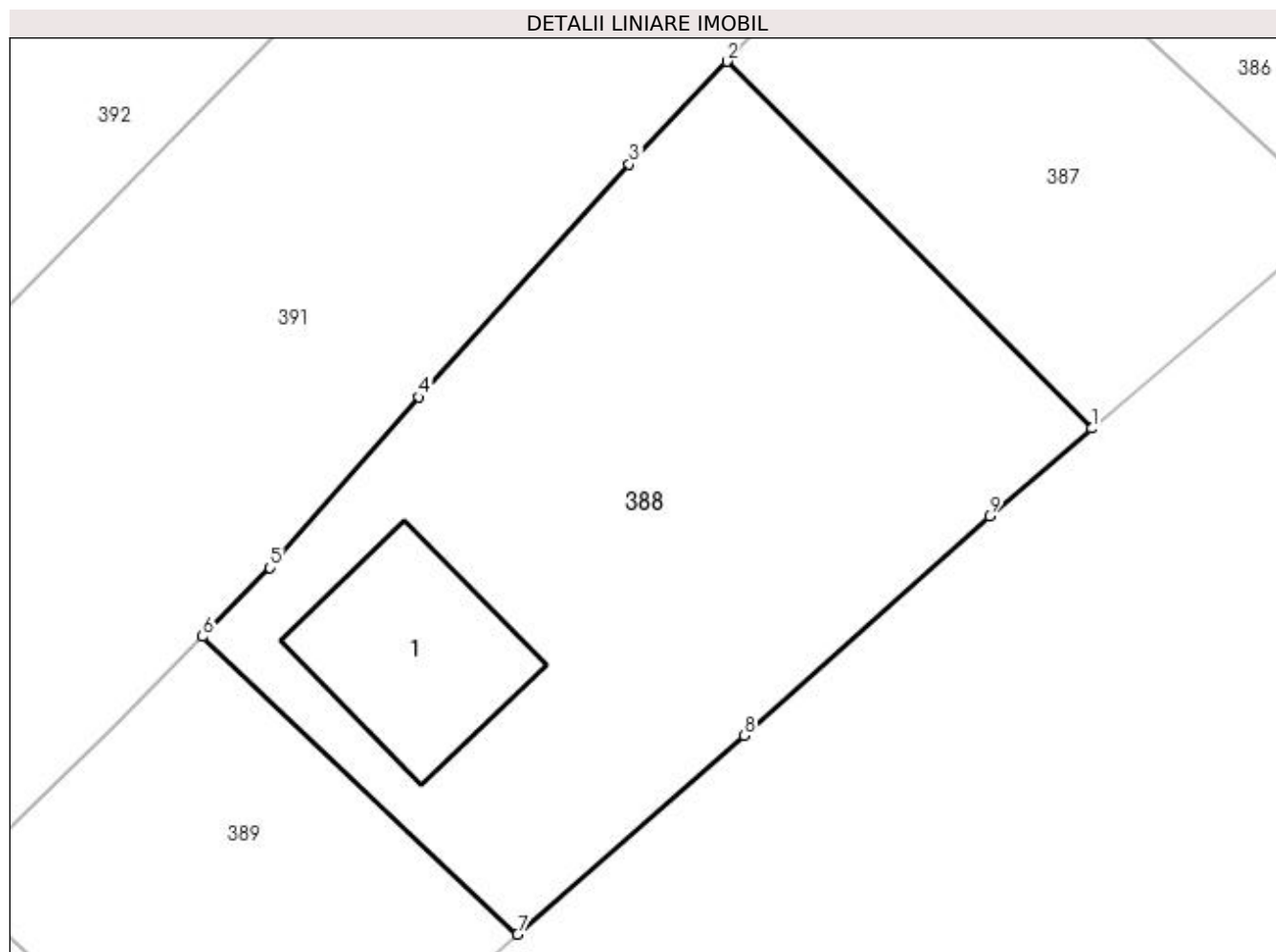
Inscrieri privind dezmembramintele dreptului de proprietate, drepturi reale de garanție și sarcini	Referințe
NU SUNT	

Anexa Nr. 1 La Partea I

Teren

Nr cadastral	Suprafața (mp)*	Observații / Referințe
33166	500	

* Suprafața este determinată în planul de proiecție Stereo 70.



Date referitoare la teren

Crt	Categorie folosință	Intra vilan	Suprafața (mp)	Tarla	Parcelă	Nr. topo	Observații / Referințe
1	faneata	DA	500	-	-	-	

Date referitoare la construcții

Crt	Număr	Destinație construcție	Supraf. (mp)	Situație juridică	Observații / Referințe
A1.1		construcții de locuințe	48	Fara acte	Nr. niveluri:1; S. construita la sol:48 mp; Locuinta

Lungime Segmente

1) Valorile lungimilor segmentelor sunt obținute din proiecție în plan.

Punct început	X / Y	Punct sfârșit	X / Y	Lungime segment (** (m)
1	527.698,323 638.966,943	2	527.684,844 638.980,498	19.116
2	527.684,844 638.980,498	3	527.681,237 638.976,707	5.233
3	527.681,237 638.976,707	4	527.673,468 638.968,103	11.593
4	527.673,468 638.968,103	5	527.667,969 638.961,798	8.366

Punct început	X / Y	Punct sfârșit	X / Y	Lungime segment (** (m)
5	527.667,969 638.961,798	6	527.665,475 638.959,259	3.559
6	527.665,475 638.959,259	7	527.677,108 638.948,259	16.01
7	527.677,108 638.948,259	8	527.685,502 638.955,591	11.145
8	527.685,502 638.955,591	9	527.694,546 638.963,709	12.153
9	527.694,546 638.963,709	1	527.698,323 638.966,943	4.972

** Lungimile segmentelor sunt determinate în planul de proiecție Stereo 70 și sunt rotunjite la 1 milimetru.

*** Distanța dintre puncte este formată din segmente cumulate ce sunt mai mici decât valoarea 1 milimetru.

**DATE DESPRE IMOBILUL NR. 389**

Oficiul de Cadastru și Publicitate Imobiliară SUCEAVA
Biroul de Cadastru și Publicitate Imobiliară Vatra Dornei

A. Partea I. Descrierea imobilului

TEREN Intravilan

Adresa: Loc. Panaci, Jud. Suceava

Nr. Crt	Nr cadastral Nr. topografic	Suprafața* (mp)	Observații / Referințe
A1	33464	200	Sector cadastral:7 Teren imprejmuit;

B. Partea II. Proprietari și acte

Inscrieri privitoare la dreptul de proprietate și alte drepturi reale		Referințe
11946 / 23/07/2021		
Act Notarial nr. 1582, din 21/07/2021 emis de Vasilit Niculina;		
B3	Intabulare, drept de PROPRIETATE, bun comun în devălmășie, dobândit prin Convenție, cota actuala 1/1, cota initiala 1/1 1) PICCOLI GIANCARLO, lipsa CNP 2) FRON ELISABETA	A1

C. Partea III. SARCINI .

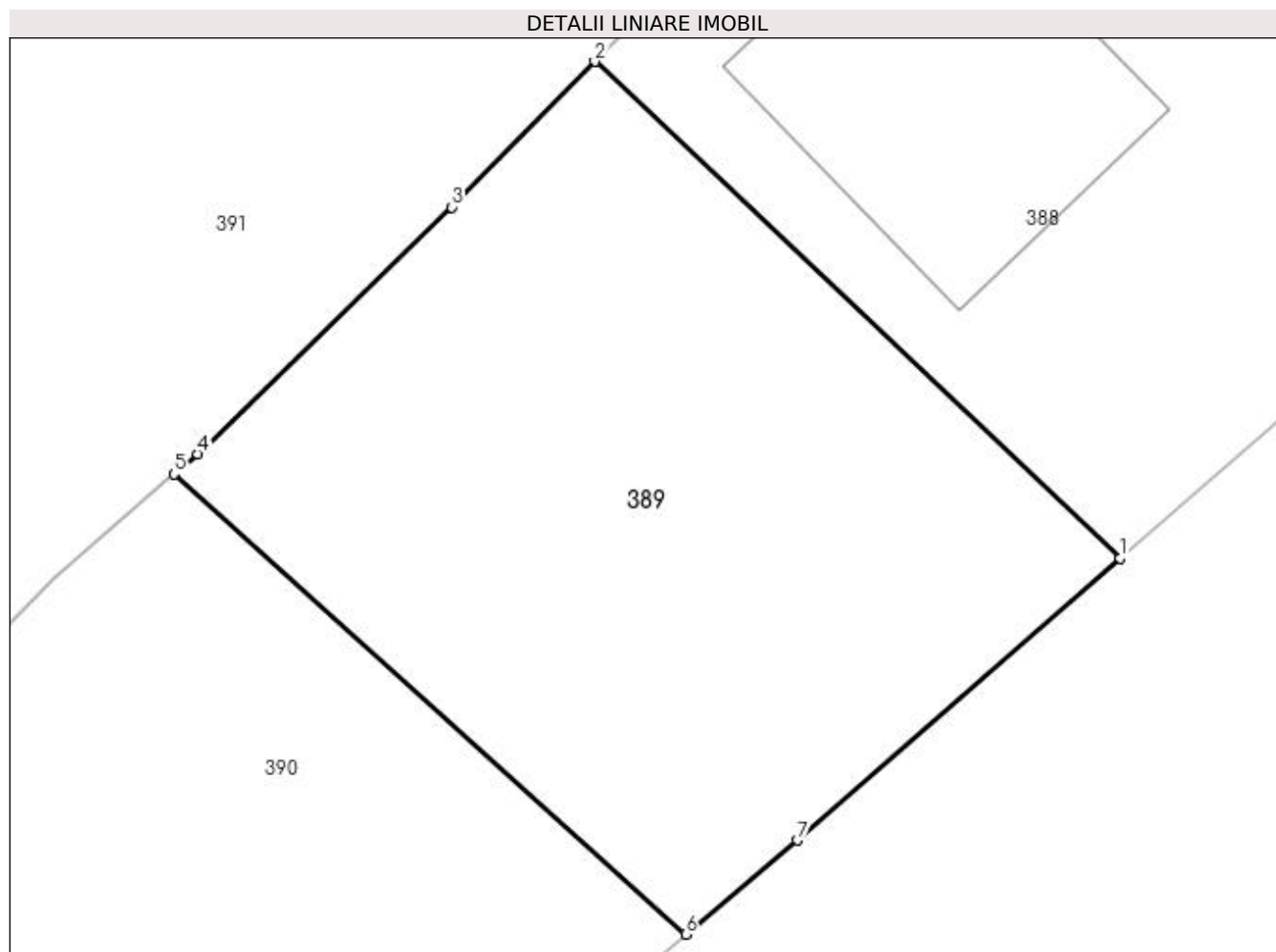
Inscrieri privind dezmembramintele dreptului de proprietate, drepturi reale de garanție și sarcini	Referințe
NU SUNT	

Anexa Nr. 1 La Partea I

Teren

Nr cadastral	Suprafața (mp)*	Observații / Referințe
33464	200	

* Suprafața este determinată în planul de proiecție Stereo 70.



Date referitoare la teren

Crt	Categorie folosință	Intra vilan	Suprafața (mp)	Tarla	Parcelă	Nr. topo	Observații / Referințe
1	faneata	DA	200	-	-	-	

Lungime Segmente

1) Valorile lungimilor segmentelor sunt obținute din proiecție în plan.

Punct început	X / Y	Punct sfârșit	X / Y	Lungime segment (** (m)
1	527.677,108 638.948,259	2	527.665,475 638.959,259	16.01
2	527.665,475 638.959,259	3	527.662,306 638.956,033	4.522
3	527.662,306 638.956,033	4	527.656,678 638.950,571	7.843
4	527.656,678 638.950,571	5	527.656,155 638.950,124	0.688
5	527.656,155 638.950,124	6	527.667,485 638.939,931	15.24

Punct început	X / Y	Punct sfârșit	X / Y	Lungime segment (** (m)
6	527.667,485 638.939,931	7	527.669,962 638.942,018	3.239
7	527.669,962 638.942,018	1	527.677,108 638.948,259	9.488

** Lungimile segmentelor sunt determinate în planul de proiecție Stereo 70 și sunt rotunjite la 1 milimetru.

*** Distanța dintre puncte este formată din segmente cumulate ce sunt mai mici decât valoarea 1 milimetru.

**DATE DESPRE IMOBILUL NR. 390**

Oficiul de Cadastru și Publicitate Imobiliară SUCEAVA
Biroul de Cadastru și Publicitate Imobiliară Vatra Dornei

A. Partea I. Descrierea imobilului

TEREN Intravilan

Adresa: Loc. Panaci, Jud. Suceava

Nr. Crt	Nr cadastral Nr. topografic	Suprafața* (mp)	Observații / Referințe
A1	33465	883	Sector cadastral:7 Teren imprejmuit;

B. Partea II. Proprietari și acte

Inscrieri privitoare la dreptul de proprietate și alte drepturi reale	Referințe
15817 / 29/09/2021	
Act Notarial nr. 2403, din 28/09/2021 emis de Vasilit Niculina;	
B3	A1
Intabulare, drept de PROPRIETATE, bun comun în devălmășie, dobândit prin Convenție, cota actuala 1/1, cota initiala 1/1	
1) FRON-NIEDERHUBER MARIA, lipsa CNP	
2) NIEDERHUBER ANDREAS, lipsa CNP	

C. Partea III. SARCINI .


Inscrieri privind dezmembramintele dreptului de proprietate, drepturi reale de garanție și sarcini	Referințe
NU SUNT	

Anexa Nr. 1 La Partea I

Teren

Nr cadastral	Suprafața (mp)*	Observații / Referințe
33465	883	

* Suprafața este determinată în planul de proiecție Stereo 70.



Date referitoare la teren

Crt	Categorie folosință	Intra vilan	Suprafața (mp)	Tarla	Parcelă	Nr. topo	Observații / Referințe
1	faneata	DA	883	-	-	-	

Lungime Segmente

1) Valorile lungimilor segmentelor sunt obținute din proiecție în plan.

Punct început	X / Y	Punct sfârșit	X / Y	Lungime segment (** (m)
1	527.667,485 638.939,931	2	527.656,155 638.950,124	15.24
2	527.656,155 638.950,124	3	527.653,466 638.947,828	3.536
3	527.653,466 638.947,828	4	527.648,108 638.942,346	7.666
4	527.648,108 638.942,346	5	527.635,096 638.929,751	18.109
5	527.635,096 638.929,751	6	527.626,649 638.921,542	11.779

Punct început	X / Y	Punct sfârșit	X / Y	Lungime segment (** (m)
6	527.626,649 638.921,542	7	527.619,129 638.914,669	10.188
7	527.619,129 638.914,669	8	527.612,776 638.908,792	8.654
8	527.612,776 638.908,792	9	527.610,614 638.906,336	3.272
9	527.610,614 638.906,336	10	527.610,041 638.905,685	0.867
10	527.610,041 638.905,685	11	527.617,81 638.900,041	9.603
11	527.617,81 638.900,041	12	527.621,677 638.900,654	3.915
12	527.621,677 638.900,654	13	527.625,387 638.902,391	4.096
13	527.625,387 638.902,391	14	527.629,413 638.905,473	5.07
14	527.629,413 638.905,473	15	527.636,227 638.911,254	8.936
15	527.636,227 638.911,254	16	527.647,981 638.922,801	16.477
16	527.647,981 638.922,801	17	527.660,291 638.933,87	16.555
17	527.660,291 638.933,87	1	527.667,485 638.939,931	9.407

** Lungimile segmentelor sunt determinate în planul de proiecție Stereo 70 și sunt rotunjite la 1 milimetru.

*** Distanța dintre puncte este formată din segmente cumulate ce sunt mai mici decât valoarea 1 milimetru.

**DATE DESPRE IMOBILUL NR. 391**

Oficiul de Cadastru și Publicitate Imobiliară SUCEAVA
 Biroul de Cadastru și Publicitate Imobiliară Vatra Dornei

A. Partea I. Descrierea imobilului

TEREN Intravilan

Adresa: Loc. Panaci, Jud. Suceava

Nr. Crt	Nr cadastral Nr. topografic	Suprafața* (mp)	Observații / Referințe
A1	31300	1.707	Sector cadastral:7 Teren imprejmuit;

B. Partea II. Proprietari și acte

Inscrieri privitoare la dreptul de proprietate și alte drepturi reale	Referințe
17242 / 20/12/2013	
Act Notarial nr. 1406, din 19/12/2013 emis de LACATUS ARTEMIZIA;	
B1	A1
Intabulare, drept de PROPRIETATE bun comun în devălmășie, dobândit prin Convenție, cota actuala 1/1, cota initiala 1/1	
1) CÎRNU VIRGIL, soț	
2) CÎRNU CRISTINA, soție	

C. Partea III. SARCINI .

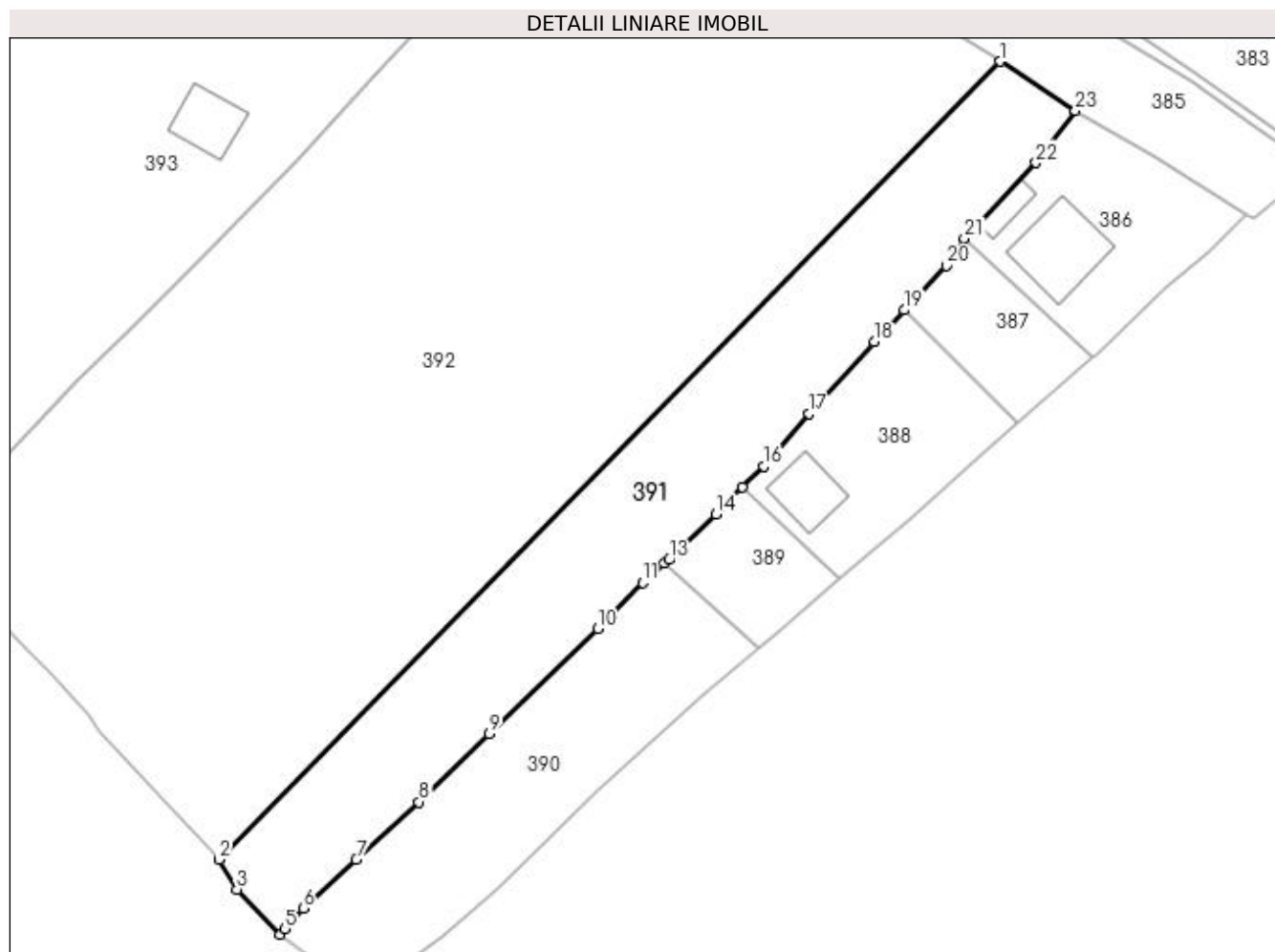
Inscrieri privind dezmembramintele dreptului de proprietate, drepturi reale de garanție și sarcini	Referințe
NU SUNT	

Anexa Nr. 1 La Partea I

Teren

Nr cadastral	Suprafața (mp)*	Observații / Referințe
31300	1.707	

* Suprafața este determinată în planul de proiecție Stereo 70.



Date referitoare la teren

Crt	Categorie folosință	Intra vilan	Suprafața (mp)	Tarla	Parcelă	Nr. topo	Observații / Referințe
1	faneata	DA	1.707	-	-	-	

Lungime Segmente

1) Valorile lungimilor segmentelor sunt obținute din proiecție în plan.

Punct început	X / Y	Punct sfârșit	X / Y	Lungime segment (** (m)
1	527.696,288 639.010,286	2	527.602,691 638.914,659	133.809
3	527.604,846 638.911,054	4	527.610,041 638.905,685	7.471
5	527.610,614 638.906,336	6	527.612,776 638.908,792	3.272
7	527.619,129 638.914,669	8	527.626,649 638.921,542	10.188
9	527.635,096 638.929,751	10	527.648,108 638.942,346	18.109

Punct început	X / Y	Punct sfârșit	X / Y	Lungime segment (** (m)
2	527.602,691 638.914,659	3	527.604,846 638.911,054	4.2
4	527.610,041 638.905,685	5	527.610,614 638.906,336	0.867
6	527.612,776 638.908,792	7	527.619,129 638.914,669	8.654
8	527.626,649 638.921,542	9	527.635,096 638.929,751	11.779
10	527.648,108 638.942,346	11	527.653,466 638.947,828	7.666

Punct început	X / Y	Punct sfârșit	X / Y	Lungime segment (** (m))
11	527.653,466 638.947,828	12	527.656,155 638.950,124	3.536
13	527.656,678 638.950,571	14	527.662,306 638.956,033	7.843
15	527.665,475 638.959,259	16	527.667,969 638.961,798	3.559
17	527.673,468 638.968,103	18	527.681,237 638.976,707	11.593
19	527.684,844 638.980,498	20	527.689,894 638.985,806	7.326
21	527.692,081 638.989,084	22	527.700,66 638.998,155	12.485
23	527.705,352 639.004,415	1	527.696,288 639.010,286	10.799

Punct început	X / Y	Punct sfârșit	X / Y	Lungime segment (** (m))
12	527.656,155 638.950,124	13	527.656,678 638.950,571	0.688
14	527.662,306 638.956,033	15	527.665,475 638.959,259	4.522
16	527.667,969 638.961,798	17	527.673,468 638.968,103	8.366
18	527.681,237 638.976,707	19	527.684,844 638.980,498	5.233
20	527.689,894 638.985,806	21	527.692,081 638.989,084	3.941
22	527.700,66 638.998,155	23	527.705,352 639.004,415	7.823

** Lungimile segmentelor sunt determinate în planul de proiecție Stereo 70 și sunt rotunjite la 1 milimetru.

*** Distanța dintre puncte este formată din segmente cumulate ce sunt mai mici decât valoarea 1 milimetru.

**DATE DESPRE IMOBILUL NR. 392**

Oficiul de Cadastru și Publicitate Imobiliară SUCEAVA
Biroul de Cadastru și Publicitate Imobiliară Vatra Dornei

A. Partea I. Descrierea imobilului

TEREN Intravilan

Nr. CF vechi:435
Nr. cadastral vechi:1425

Adresa: Loc. Panaci, Jud. Suceava

Nr. Crt	Nr cadastral Nr. topografic	Suprafața* (mp)	Observații / Referințe
A1	31938	6.719	Sector cadastral:7 Teren imprejmuit;

B. Partea II. Proprietari și acte

Inscrieri privitoare la dreptul de proprietate și alte drepturi reale		Referințe
3370 / 23/04/2008		
Hotarare Judecatoreasca nr. 467, din 18/03/2008 emis de Judecătoria Vatra Dornei;		
B1	Intabulare, drept de PROPRIETATE bun comun, dobandit prin Hotarare Judecatoreasca, cota actuala 1/1, cota initiala 1/1 1) CÎRNU VIRGIL, soț 2) CÎRNU CRISTINA, soție <i>OBSERVATII: (provenita din conversia CF 435)</i>	A1

C. Partea III. SARCINI .

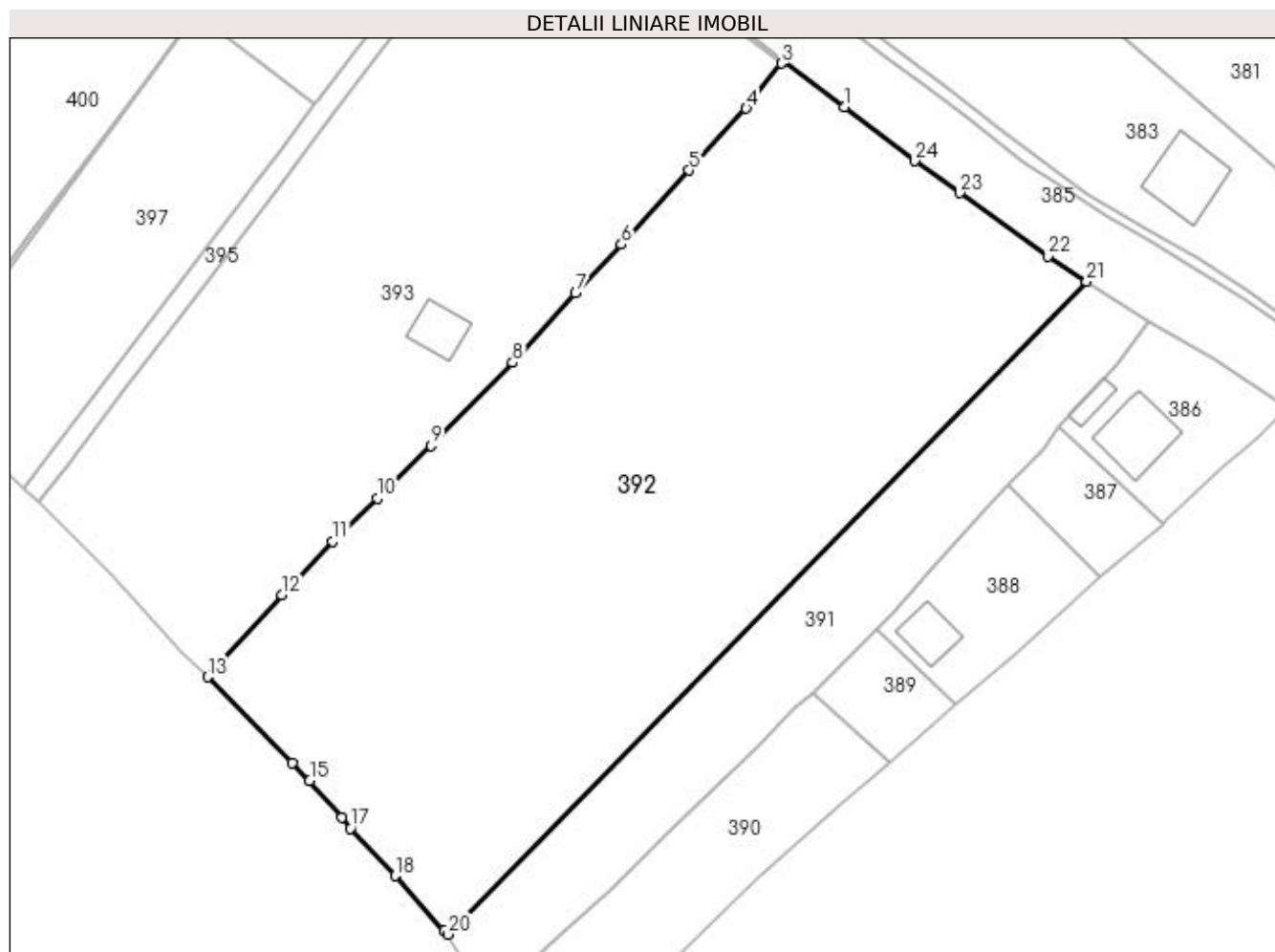
Inscrieri privind dezmembramintele dreptului de proprietate, drepturi reale de garanție și sarcini	Referințe
NU SUNT	

Anexa Nr. 1 La Partea I

Teren

Nr cadastral	Suprafața (mp)*	Observații / Referințe
31938	6.719	

* Suprafața este determinată în planul de proiecție Stereo 70.



Date referitoare la teren

Crt	Categorie folosință	Intravilan	Suprafața (mp)	Tarla	Parcelă	Nr. topo	Observații / Referințe
1	faneata	DA	6.719	-	-	-	

Lungime Segmente

1) Valorile lungimilor segmentelor sunt obținute din proiecție în plan.

Punct început	X / Y	Punct sfârșit	X / Y	Lungime segment (** (m)
1	527.660,734 639.035,826	2	527.651,789 639.042,51	11.166
3	527.651,57 639.042,23	4	527.646,396 639.035,619	8.395
5	527.638,002 639.026,567	6	527.628,065 639.015,718	14.712
7	527.621,405 639.008,561	8	527.612,138 638.998,426	13.733
9	527.600,207 638.986,227	10	527.592,288 638.978,554	11.027

Punct început	X / Y	Punct sfârșit	X / Y	Lungime segment (** (m)
2	527.651,789 639.042,51	3	527.651,57 639.042,23	0.355
4	527.646,396 639.035,619	5	527.638,002 639.026,567	12.345
6	527.628,065 639.015,718	7	527.621,405 639.008,561	9.776
8	527.612,138 638.998,426	9	527.600,207 638.986,227	17.064
10	527.592,288 638.978,554	11	527.585,769 638.972,224	9.087

Punct început	X / Y	Punct sfârșit	X / Y	Lungime segment (** (m)
11	527.585,769 638.972,224	12	527.578,38 638.964,375	10.78
13	527.567,414 638.952,348	14	527.579,8 638.939,71	17.696
15	527.582,379 638.937,142	16	527.587,13 638.931,81	7.142
17	527.588,36 638.930,16	18	527.594,893 638.923,202	9.544
19	527.602,14 638.915,19	20	527.602,691 638.914,659	0.765
21	527.696,288 639.010,286	22	527.690,571 639.013,989	6.811
23	527.677,705 639.023,275	24	527.671,094 639.027,929	8.085

Punct început	X / Y	Punct sfârșit	X / Y	Lungime segment (** (m)
12	527.578,38 638.964,375	13	527.567,414 638.952,348	16.276
14	527.579,8 638.939,71	15	527.582,379 638.937,142	3.639
16	527.587,13 638.931,81	17	527.588,36 638.930,16	2.058
18	527.594,893 638.923,202	19	527.602,14 638.915,19	10.803
20	527.602,691 638.914,659	21	527.696,288 639.010,286	133.809
22	527.690,571 639.013,989	23	527.677,705 639.023,275	15.867
24	527.671,094 639.027,929	1	527.660,734 639.035,826	13.027

** Lungimile segmentelor sunt determinate în planul de proiecție Stereo 70 și sunt rotunjite la 1 milimetru.

*** Distanța dintre puncte este formată din segmente cumulate ce sunt mai mici decât valoarea 1 milimetru.

**DATE DESPRE IMOBILUL NR. 393**

Oficiul de Cadastru și Publicitate Imobiliară SUCEAVA
Biroul de Cadastru și Publicitate Imobiliară Vatra Dornei

A. Partea I. Descrierea imobilului

TEREN Intravilan

Nr. CF vechi:357
Nr. cadastral vechi:1358

Adresa: Loc. Panaci, Jud. Suceava

Nr. Crt	Nr cadastral Nr. topografic	Suprafața* (mp)	Observații / Referințe
A1	31969	5.060	Sector cadastral:7 Teren imprejmuit;

B. Partea II. Proprietari și acte

Inscrieri privitoare la dreptul de proprietate și alte drepturi reale		Referințe
12380 / 03/08/2022		
Act Notarial nr. contract de vânzare aut. nr. 977, din 02/08/2022 emis de N.P. Paziuc Camelia;		
B4	Intabulare, drept de PROPRIETATE, dobândit prin Conventie, cota actuala 1/1, cota initiala 1/1 1) MUKSOT SRL , CIF:46423874	A1

C. Partea III. SARCINI .

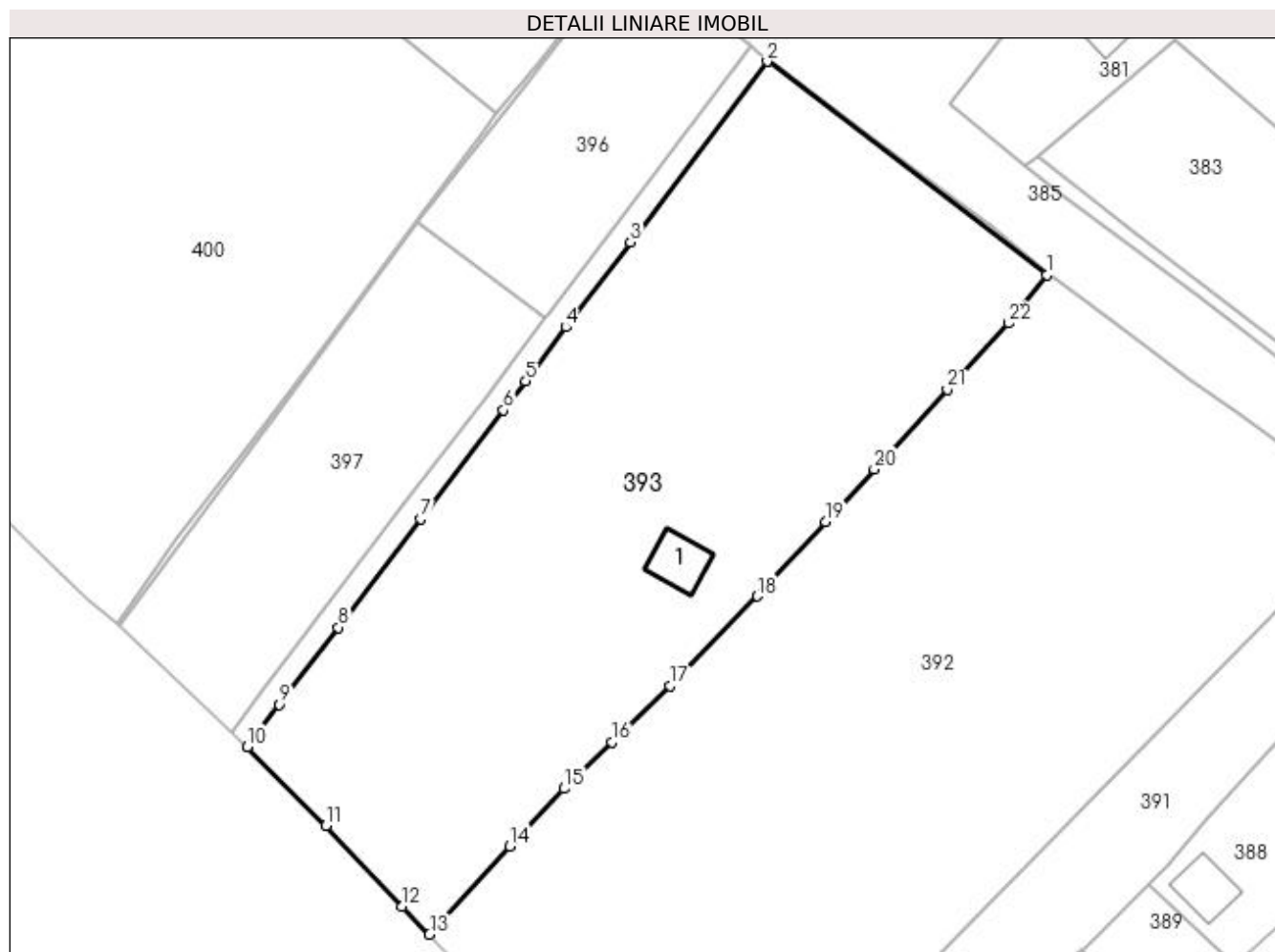
Inscrieri privind dezmembramintele dreptului de proprietate, drepturi reale de garanție și sarcini	Referințe
NU SUNT	

Anexa Nr. 1 La Partea I

Teren

Nr cadastral	Suprafața (mp)*	Observații / Referințe
31969	5.060	

* Suprafața este determinată în planul de proiecție Stereo 70.



Date referitoare la teren

Crt	Categorie folosință	Intravilan	Suprafața (mp)	Tarla	Parcelă	Nr. topo	Observații / Referințe
1	faneata	DA	5.060	-	-	-	

Date referitoare la construcții

Crt	Număr	Destinație construcție	Supraf. (mp)	Situație juridică	Observații / Referințe
A1.1	31969-C1	construcții anexa	Din acte: 0 Masurata: 47	Fara acte	Nr. niveluri:1; S. construita la sol:47 mp; Fanar

Lungime Segmente

1) Valorile lungimilor segmentelor sunt obținute din proiecție în plan.

Punct început	X / Y	Punct sfârșit	X / Y	Lungime segment (** (m)
1	527.651,57 639.042,23	2	527.613,454 639.071,292	47.932
3	527.594,82 639.046,66	4	527.586,02 639.035,1	14.528
5	527.580,54 639.027,75	6	527.577,52 639.023,79	4.98
7	527.566,23 639.008,93	8	527.554,97 638.994,16	18.573

Punct început	X / Y	Punct sfârșit	X / Y	Lungime segment (** (m)
2	527.613,454 639.071,292	3	527.594,82 639.046,66	30.886
4	527.586,02 639.035,1	5	527.580,54 639.027,75	9.168
6	527.577,52 639.023,79	7	527.566,23 639.008,93	18.662
8	527.554,97 638.994,16	9	527.546,97 638.983,65	13.208

Punct început	X / Y	Punct sfârșit	X / Y	Lungime segment (** (m)
9	527.546,97 638.983,65	10	527.542,6 638.977,91	7.214
11	527.553,324 638.967,187	12	527.563,69 638.956,162	15.133
13	527.567,414 638.952,348	14	527.578,38 638.964,375	16.276
15	527.585,769 638.972,224	16	527.592,288 638.978,554	9.087
17	527.600,207 638.986,227	18	527.612,138 638.998,426	17.064
19	527.621,405 639.008,561	20	527.628,065 639.015,718	9.776
21	527.638,002 639.026,567	22	527.646,396 639.035,619	12.345

Punct început	X / Y	Punct sfârșit	X / Y	Lungime segment (** (m)
10	527.542,6 638.977,91	11	527.553,324 638.967,187	15.165
12	527.563,69 638.956,162	13	527.567,414 638.952,348	5.331
14	527.578,38 638.964,375	15	527.585,769 638.972,224	10.78
16	527.592,288 638.978,554	17	527.600,207 638.986,227	11.027
18	527.612,138 638.998,426	19	527.621,405 639.008,561	13.733
20	527.628,065 639.015,718	21	527.638,002 639.026,567	14.712
22	527.646,396 639.035,619	1	527.651,57 639.042,23	8.395

** Lungimile segmentelor sunt determinate în planul de proiecție Stereo 70 și sunt rotunjite la 1 milimetru.

*** Distanța dintre puncte este formată din segmente cumulate ce sunt mai mici decât valoarea 1 milimetru.

**DATE DESPRE IMOBILUL NR. 394**

Oficiul de Cadastru și Publicitate Imobiliară SUCEAVA
Biroul de Cadastru și Publicitate Imobiliară Vatra Dornei

A. Partea I. Descrierea imobilului

TEREN Intravilan

Adresa: Loc. Panaci, Jud. Suceava

Nr. Crt	Nr cadastral Nr. topografic	Suprafața* (mp)	Observații / Referințe
A1		25	Sector cadastral:7 Teren imprejmuit;

B. Partea II. Proprietari și acte

Inscrieri privitoare la dreptul de proprietate și alte drepturi reale		Referințe
394 / 02/12/2022		
Act Normativ nr. 7, din 13/03/1996 emis de PARLAMENTUL ROMANIEI;		
B1	Intabulare, drept de PROPRIETATE, dobândit prin Lege, cota actuala 1/1 1) NEIDENTIFICAT NEIDENTIFICAT	A1
Act Administrativ nr. 6107, din 23/11/2022 emis de Primaria Comunei Panaci;		
B2	Se noteaza posesia factica in favoarea lui 1) SC MUKSOT SRL, CIF:46423874	A1

C. Partea III. SARCINI .

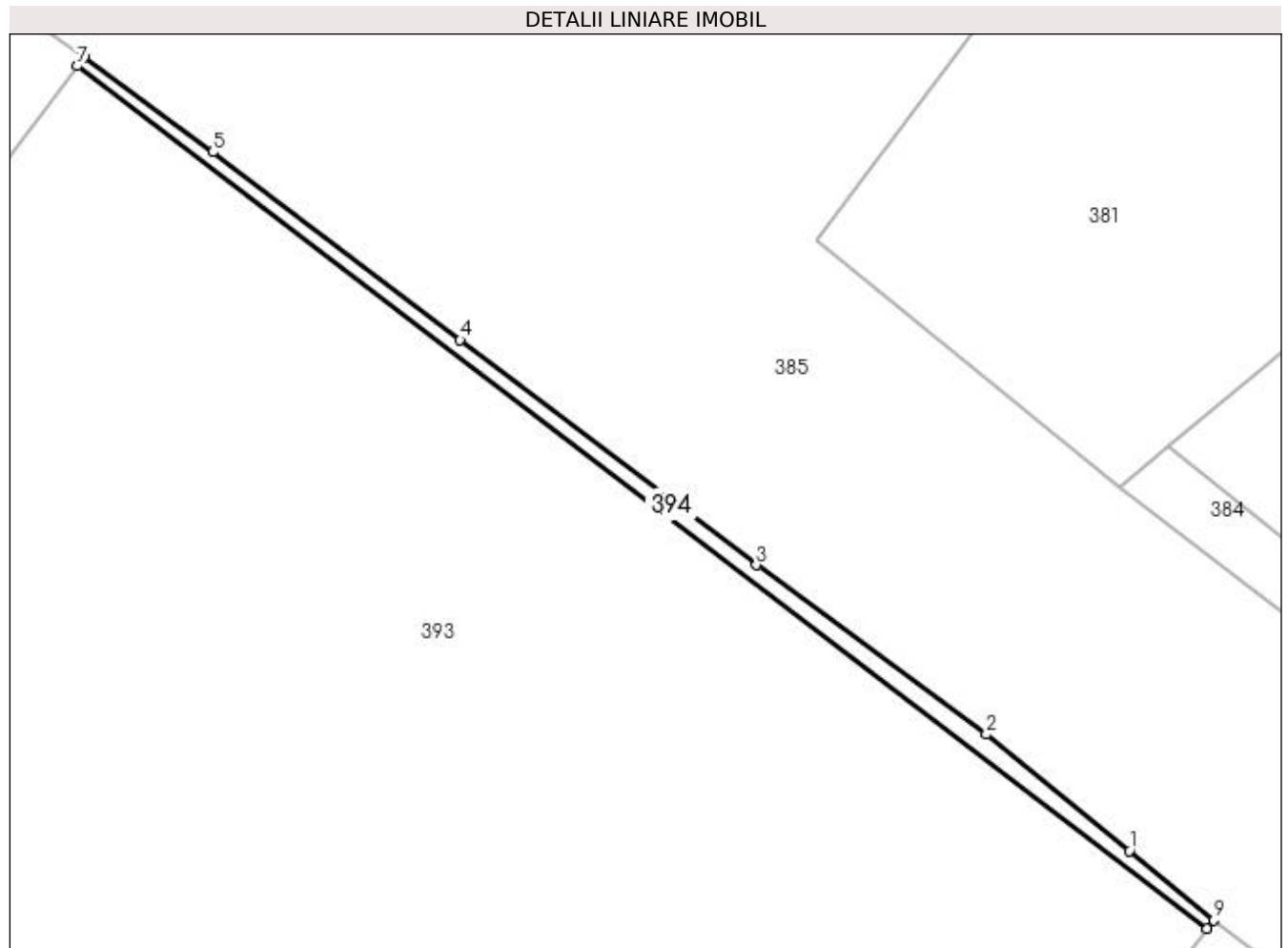
Inscrieri privind dezmembramintele dreptului de proprietate, drepturi reale de garanție și sarcini	Referințe
NU SUNT	

Anexa Nr. 1 La Partea I

Teren

Nr cadastral	Suprafața (mp)*	Observații / Referințe
	25	

* Suprafața este determinată în planul de proiecție Stereo 70.



Date referitoare la teren

Crt	Categorie folosință	Intra vilan	Suprafața (mp)	Tarla	Parcelă	Nr. topo	Observații / Referințe
1	faneata	DA	25	-	-	-	

Lungime Segmente

1) Valorile lungimilor segmentelor sunt obținute din proiecție în plan.

Punct început	X / Y	Punct sfârșit	X / Y	Lungime segment (** (m)
1	527.648,936 639.044,845	2	527.644,116 639.048,77	6.216
2	527.644,116 639.048,77	3	527.636,365 639.054,477	9.625
3	527.636,365 639.054,477	4	527.626,374 639.062,06	12.543
4	527.626,374 639.062,06	5	527.618,029 639.068,389	10.474
5	527.618,029 639.068,389	6	527.613,672 639.071,58	5.401

Punct început	X / Y	Punct sfârșit	X / Y	Lungime segment (** (m)
6	527.613,672 639.071,58	7	527.613,454 639.071,292	0.361
7	527.613,454 639.071,292	8	527.651,57 639.042,23	47.932
8	527.651,57 639.042,23	9	527.651,789 639.042,51	0.355
9	527.651,789 639.042,51	1	527.648,936 639.044,845	3.687

** Lungimile segmentelor sunt determinate în planul de proiecție Stereo 70 și sunt rotunjite la 1 milimetru.

*** Distanța dintre puncte este formată din segmente cumulate ce sunt mai mici decât valoarea 1 milimetru.

**DATE DESPRE IMOBILUL NR. 395**

Oficiul de Cadastru și Publicitate Imobiliară SUCEAVA
Biroul de Cadastru și Publicitate Imobiliară Vatra Dornei

A. Partea I. Descrierea imobilului

TEREN Intravilan

Nr. CF vechi:379
Nr. cadastral vechi:1357

Adresa: Loc. Panaci, Jud. Suceava

Nr. Crt	Nr cadastral Nr. topografic	Suprafața* (mp)	Observații / Referințe
A1	31911	351	Sector cadastral:7 Teren imprejmuit;

B. Partea II. Proprietari și acte

Inscrieri privitoare la dreptul de proprietate și alte drepturi reale		Referințe
625 / 28/01/2008		
Act Notarial nr. 181, din 25/01/2008 emis de BNP Vasilit Niculina;		
B2	Intabulare, drept de PROPRIETATE bun comun, dobandit prin Conventie, cota actuala 1/2, cota initiala 1/2	A1
	1) BOGHEAN VICTOR-DRAGOS , sot	
	2) BOGHEAN CRISTINA , sotie	
	<i>OBSERVATII: (provenita din conversia CF 379)</i>	
5483 / 09/04/2021		
Act Notarial nr. 145, din 08/04/2021 emis de Carbutaru Andreea-Daniela;		
B8	Intabulare, drept de PROPRIETATE, bun comun în devălmășie, dobandit prin Conventie, cota actuala 1/2, cota initiala 1/2	A1
	1) BOGHEAN CRISTINA	
	2) BOGHEAN VICTOR-DRAGOS	

C. Partea III. SARCINI .

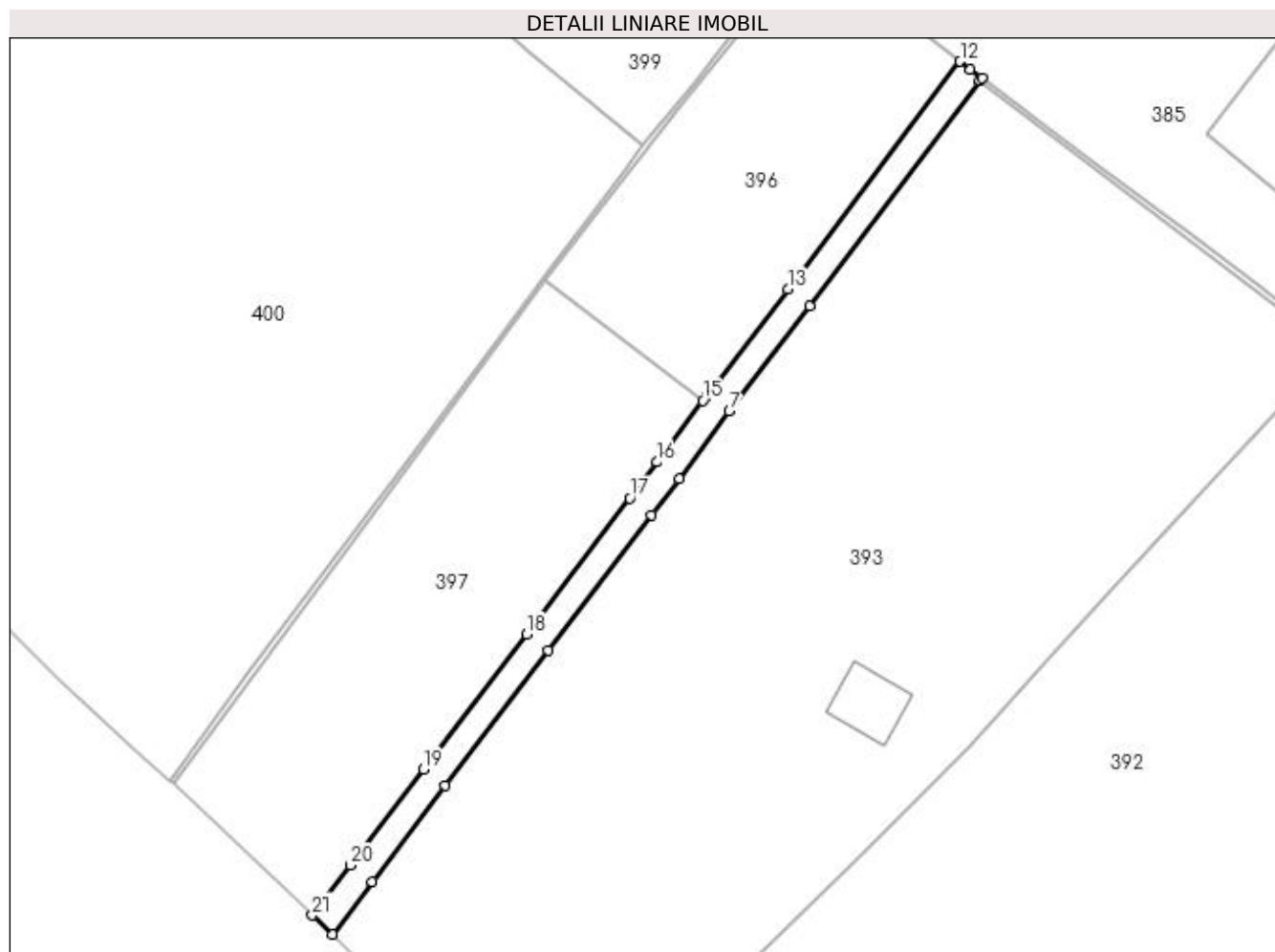
Inscrieri privind dezmembramintele dreptului de proprietate, drepturi reale de garanție și sarcini	Referințe
NU SUNT	

Anexa Nr. 1 La Partea I

Teren

Nr cadastral	Suprafața (mp)*	Observații / Referințe
31911	351	

* Suprafața este determinată în planul de proiecție Stereo 70.



Date referitoare la teren

Crt	Categorie folosință	Intra vilan	Suprafața (mp)	Tarla	Parcelă	Nr. topo	Observații / Referințe
1	drum	DA	351	-	-	-	

Lungime Segmente

1) Valorile lungimilor segmentelor sunt obținute din proiecție în plan.

Punct început	X / Y	Punct sfârșit	X / Y	Lungime segment (** (m)
1	527.542,6 638.977,91	2	527.546,97 638.983,65	7.214
3	527.554,97 638.994,16	4	527.566,23 639.008,93	18.573
5	527.577,52 639.023,79	6	527.580,54 639.027,75	4.98
7	527.586,02 639.035,1	8	527.594,82 639.046,66	14.528
9	527.613,454 639.071,292	10	527.613,672 639.071,58	0.361

Punct început	X / Y	Punct sfârșit	X / Y	Lungime segment (** (m)
2	527.546,97 638.983,65	3	527.554,97 638.994,16	13.208
4	527.566,23 639.008,93	5	527.577,52 639.023,79	18.662
6	527.580,54 639.027,75	7	527.586,02 639.035,1	9.168
8	527.594,82 639.046,66	9	527.613,454 639.071,292	30.886
10	527.613,672 639.071,58	11	527.612,42 639.072,497	1.552

Punct început	X / Y	Punct sfârșit	X / Y	Lungime segment (** (m)
11	527.612,42 639.072,497	12	527.611,303 639.073,37	1.418
13	527.592,438 639.048,465	14	527.583,624 639.036,905	14.537
15	527.583,151 639.036,271	16	527.578,145 639.029,556	8.376
17	527.575,133 639.025,607	18	527.563,843 639.010,747	18.662
19	527.552,583 638.995,977	20	527.544,583 638.985,467	13.208
21	527.540,406 638.979,98	1	527.542,6 638.977,91	3.016

Punct început	X / Y	Punct sfârșit	X / Y	Lungime segment (** (m)
12	527.611,303 639.073,37	13	527.592,438 639.048,465	31.243
14	527.583,624 639.036,905	15	527.583,151 639.036,271	0.791
16	527.578,145 639.029,556	17	527.575,133 639.025,607	4.967
18	527.563,843 639.010,747	19	527.552,583 638.995,977	18.573
20	527.544,583 638.985,467	21	527.540,406 638.979,98	6.896

** Lungimile segmentelor sunt determinate în planul de proiecție Stereo 70 și sunt rotunjite la 1 milimetru.

*** Distanța dintre puncte este formată din segmente cumulate ce sunt mai mici decât valoarea 1 milimetru.

**DATE DESPRE IMOBILUL NR. 396**

Oficiul de Cadastru și Publicitate Imobiliară SUCEAVA
Biroul de Cadastru și Publicitate Imobiliară Vatra Dornei

A. Partea I. Descrierea imobilului

TEREN Intravilan

Nr. CF vechi:378
Nr. cadastral vechi:1356

Adresa: Loc. Panaci, Jud. Suceava

Nr. Crt	Nr cadastral Nr. topografic	Suprafața* (mp)	Observații / Referințe
A1	31908	1.000	Sector cadastral:7 Teren imprejmuit;

B. Partea II. Proprietari și acte

Inscrieri privitoare la dreptul de proprietate și alte drepturi reale		Referințe
5482 / 09/04/2021		
Act Notarial nr. 145, din 08/04/2021 emis de Carbanaru Andreea-Daniela;		
B7	Intabulare, drept de PROPRIETATE, bun comun în devălmășie, dobândit prin Convenție, cota actuala 1/1, cota initiala 1/1	A1
	1) BOGHEAN VICTOR-DRAGOS	
	2) BOGHEAN CRISTINA	

C. Partea III. SARCINI .

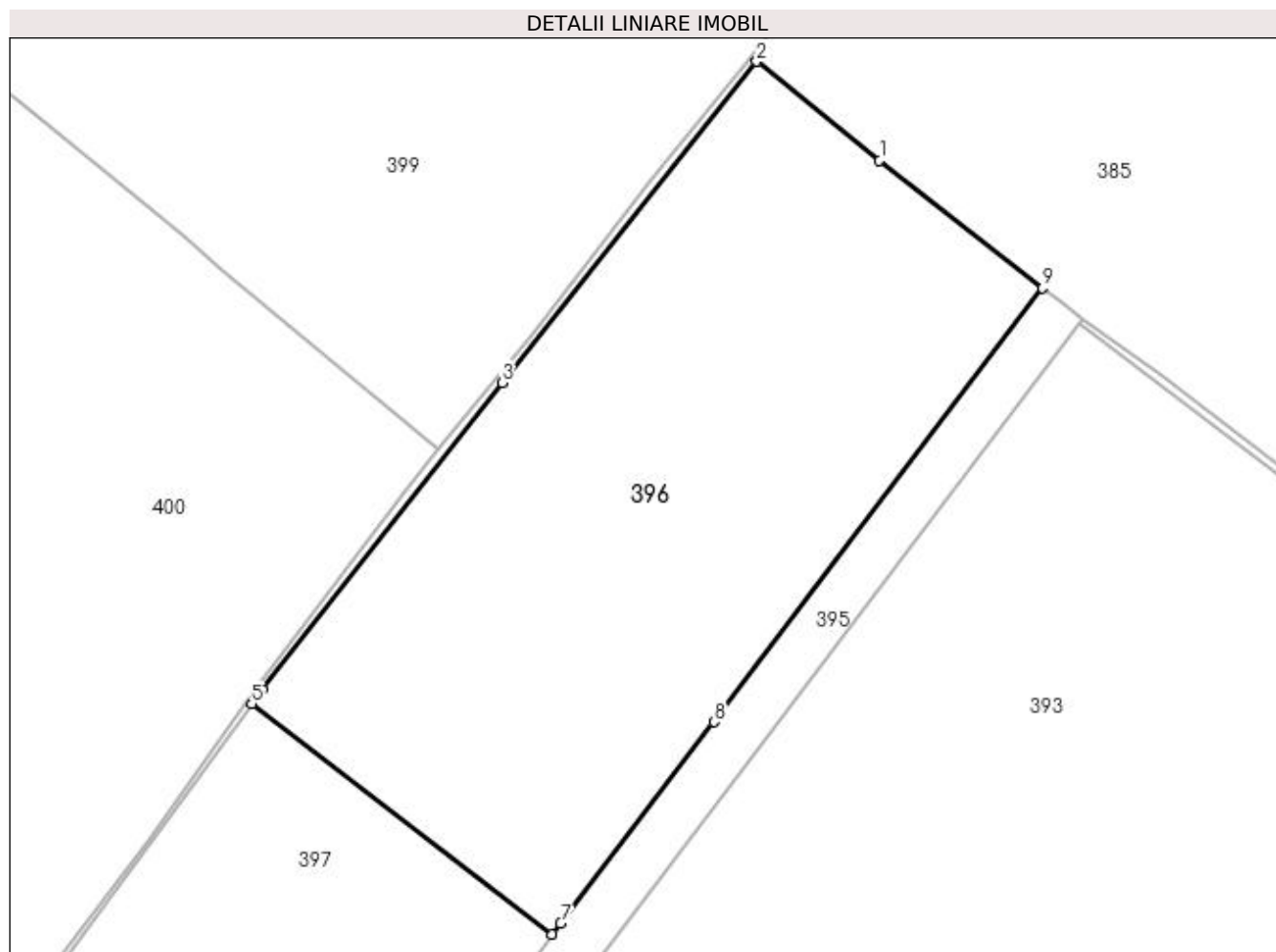
Inscrieri privind dezmembramintele dreptului de proprietate, drepturi reale de garanție și sarcini	Referințe
NU SUNT	

Anexa Nr. 1 La Partea I

Teren

Nr cadastral	Suprafața (mp)*	Observații / Referințe
31908	1.000	

* Suprafața este determinată în planul de proiecție Stereo 70.



Date referitoare la teren

Crt	Categorie folosință	Intra vilan	Suprafața (mp)	Tarla	Parcelă	Nr. topo	Observații / Referințe
1	faneata	DA	1.000	-	-	-	

Lungime Segmente

1) Valorile lungimilor segmentelor sunt obținute din proiecție în plan.

Punct început	X / Y	Punct sfârșit	X / Y	Lungime segment (** (m)
1	527.601,938 639.080,687	2	527.594,875 639.086,361	9.06
2	527.594,875 639.086,361	3	527.580,254 639.067,937	23.521
3	527.580,254 639.067,937	4	527.566,494 639.050,324	22.351
4	527.566,494 639.050,324	5	527.565,891 639.049,504	1.018
5	527.565,891 639.049,504	6	527.583,151 639.036,271	21.749

Punct început	X / Y	Punct sfârșit	X / Y	Lungime segment (** (m)
6	527.583,151 639.036,271	7	527.583,624 639.036,905	0.791
7	527.583,624 639.036,905	8	527.592,438 639.048,465	14.537
8	527.592,438 639.048,465	9	527.611,303 639.073,37	31.243
9	527.611,303 639.073,37	1	527.601,938 639.080,687	11.885

** Lungimile segmentelor sunt determinate în planul de proiecție Stereo 70 și sunt rotunjite la 1 milimetru.

*** Distanța dintre puncte este formată din segmente cumulate ce sunt mai mici decât valoarea 1 milimetru.

**DATE DESPRE IMOBILUL NR. 397**

Oficiul de Cadastru și Publicitate Imobiliară SUCEAVA
Biroul de Cadastru și Publicitate Imobiliară Vatra Dornei

A. Partea I. Descrierea imobilului

TEREN Intravilan

Nr. CF vechi:377
Nr. cadastral vechi:1355

Adresa: Loc. Panaci, Jud. Suceava

Nr. Crt	Nr cadastral Nr. topografic	Suprafața* (mp)	Observații / Referințe
A1	31906	1.482	Sector cadastral:7 Teren imprejmuit;

B. Partea II. Proprietari și acte

Inscrieri privitoare la dreptul de proprietate și alte drepturi reale		Referințe
625 / 28/01/2008		
Act Notarial nr. 181, din 25/01/2008 emis de BNP Vasilut Niculina;		
B1	Intabulare, drept de PROPRIETATE bun comun, dobandit prin Conventie, cota actuala 1/1, cota initiala 1/1	A1
	1) BOGHEAN VICTOR-DRAGOS , sot	
	2) BOGHEAN CRISTINA , sotie	
	<i>OBSERVATII: (provenita din conversia CF 377)</i>	

C. Partea III. SARCINI .

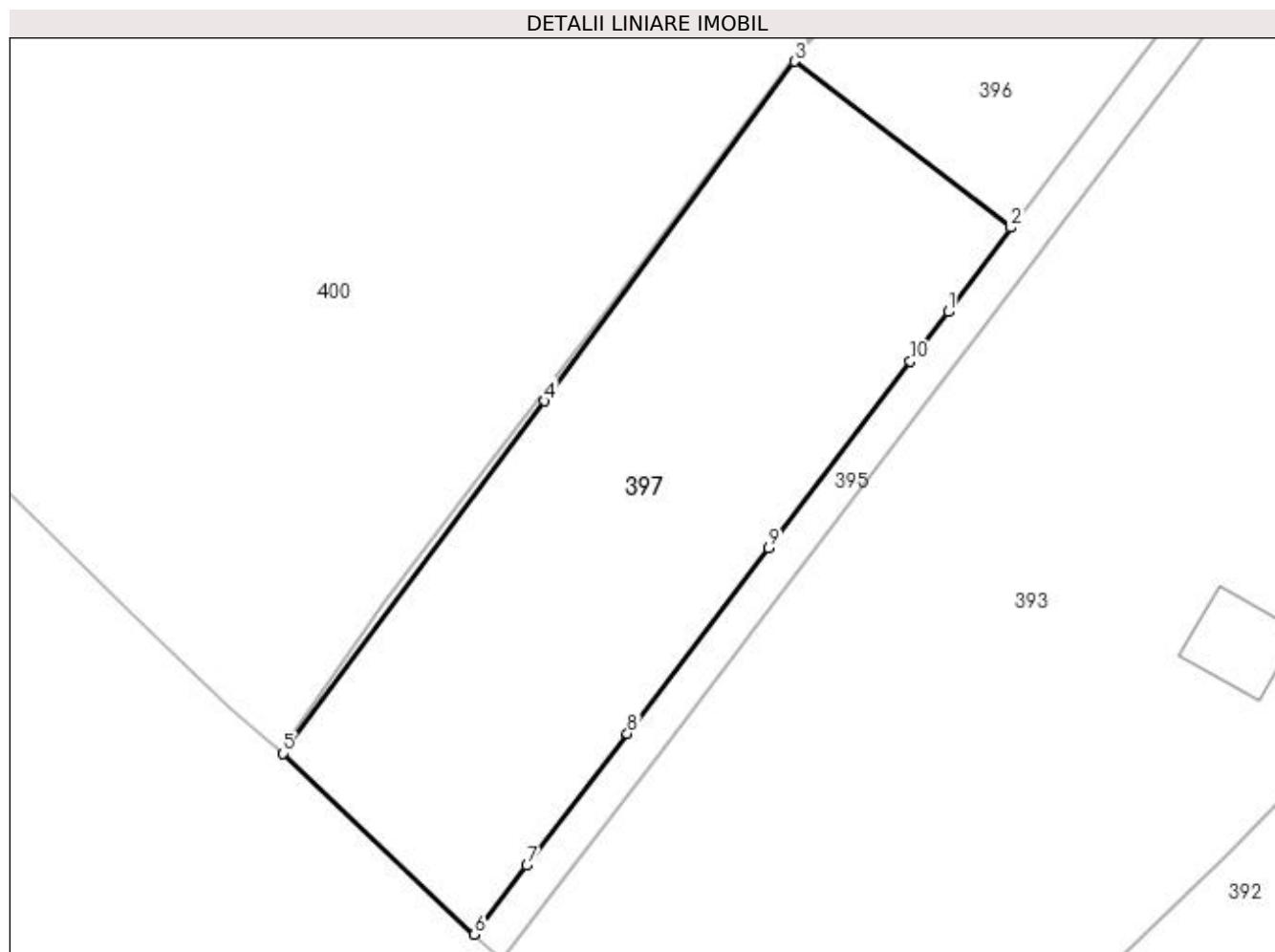
Inscrieri privind dezmembramintele dreptului de proprietate, drepturi reale de garanție și sarcini	Referințe
NU SUNT	

Anexa Nr. 1 La Partea I

Teren

Nr cadastral	Suprafața (mp)*	Observații / Referințe
31906	1.482	

* Suprafața este determinată în planul de proiecție Stereo 70.



Date referitoare la teren

Crt	Categorie folosință	Intra vilan	Suprafața (mp)	Tarla	Parcelă	Nr. topo	Observații / Referințe
1	faneata	DA	1.482	-	-	-	

Lungime Segmente

1) Valorile lungimilor segmentelor sunt obținute din proiecție în plan.

Punct început	X / Y	Punct sfârșit	X / Y	Lungime segment (** (m)
1	527.578,145 639.029,556	2	527.583,151 639.036,271	8.376
2	527.583,151 639.036,271	3	527.565,891 639.049,504	21.749
3	527.565,891 639.049,504	4	527.545,995 639.022,449	33.583
4	527.545,995 639.022,449	5	527.525,159 638.994,366	34.968
5	527.525,159 638.994,366	6	527.540,406 638.979,98	20.963

Punct început	X / Y	Punct sfârșit	X / Y	Lungime segment (** (m)
6	527.540,406 638.979,98	7	527.544,583 638.985,467	6.896
7	527.544,583 638.985,467	8	527.552,583 638.995,977	13.208
8	527.552,583 638.995,977	9	527.563,843 639.010,747	18.573
9	527.563,843 639.010,747	10	527.575,133 639.025,607	18.662
10	527.575,133 639.025,607	1	527.578,145 639.029,556	4.967

** Lungimile segmentelor sunt determinate în planul de proiecție Stereo 70 și sunt rotunjite la 1 milimetru.

*** Distanța dintre puncte este formată din segmente cumulate ce sunt mai mici decât valoarea 1 milimetru.

**DATE DESPRE IMOBILUL NR. 398**

Oficiul de Cadastru și Publicitate Imobiliară SUCEAVA
Biroul de Cadastru și Publicitate Imobiliară Vatra Dornei

A. Partea I. Descrierea imobilului

TEREN Intravilan

Adresa: Loc. Panaci, Jud. Suceava

Nr. Crt	Nr cadastral Nr. topografic	Suprafața* (mp)	Observații / Referințe
A1		51	Sector cadastral:7 Teren imprejmuit;

B. Partea II. Proprietari și acte

Inscrieri privitoare la dreptul de proprietate și alte drepturi reale	Referințe
398 / 02/12/2022	
Act Normativ nr. 7, din 13/03/1996 emis de Parlamentul Romaniei;	
B1	A1
Inscrierea provizorie, drept de PROPRIETATE, dobandit prin Lege, cota actuala 1/1, cota initiala 1/1 1) COMUNA PANACI, CIF:4326892	

C. Partea III. SARCINI .

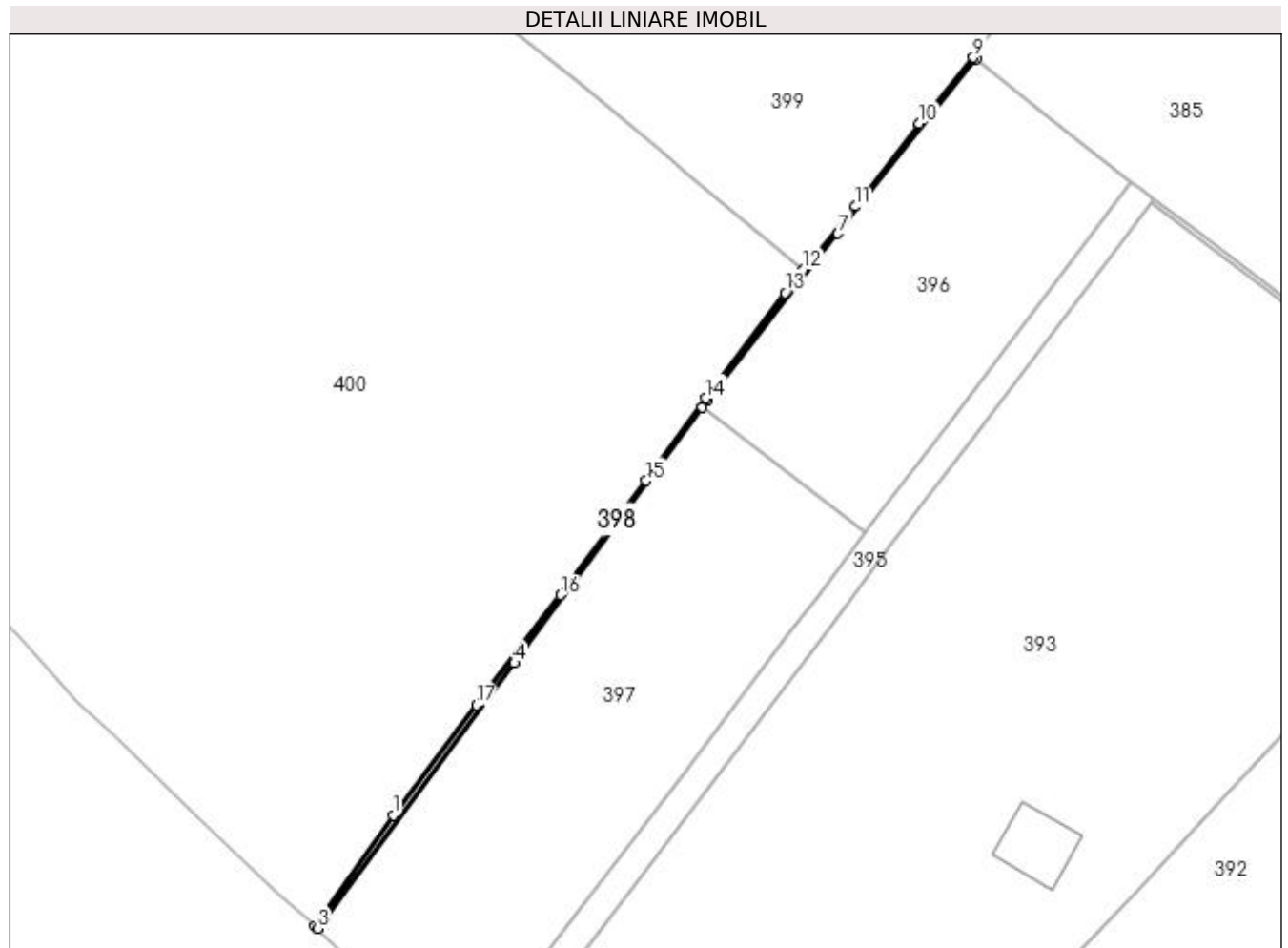
Inscrieri privind dezmembramintele dreptului de proprietate, drepturi reale de garanție și sarcini	Referințe
NU SUNT	

Anexa Nr. 1 La Partea I

Teren

Nr cadastral	Suprafața (mp)*	Observații / Referințe
	51	

* Suprafața este determinată în planul de proiecție Stereo 70.



Date referitoare la teren

Crt	Categorie folosință	Intra vilan	Suprafața (mp)	Tarla	Parcelă	Nr. topo	Observații / Referințe
1	faneata	DA	51	-	-	-	

Lungime Segmente

1) Valorile lungimilor segmentelor sunt obținute din proiecție în plan.

Punct început	X / Y	Punct sfârșit	X / Y	Lungime segment (** (m)
1	527.533,151 639.006,361	2	527.524,876 638.994,633	14.353
2	527.524,876 638.994,633	3	527.525,159 638.994,366	0.389
3	527.525,159 638.994,366	4	527.545,995 639.022,449	34.968
4	527.545,995 639.022,449	5	527.565,891 639.049,504	33.583
5	527.565,891 639.049,504	6	527.566,494 639.050,324	1.018

Punct început	X / Y	Punct sfârșit	X / Y	Lungime segment (** (m)
6	527.566,494 639.050,324	7	527.580,254 639.067,937	22.351
7	527.580,254 639.067,937	8	527.594,875 639.086,361	23.521
8	527.594,875 639.086,361	9	527.594,613 639.086,571	0.336
9	527.594,613 639.086,571	10	527.588,892 639.079,616	9.006
10	527.588,892 639.079,616	11	527.582,074 639.070,802	11.143
11	527.582,074 639.070,802	12	527.576,58 639.064,13	8.643
12	527.576,58 639.064,13	13	527.574,667 639.061,645	3.136
13	527.574,667 639.061,645	14	527.566,269 639.050,5	13.955
14	527.566,269 639.050,5	15	527.559,965 639.041,762	10.775
15	527.559,965 639.041,762	16	527.550,896 639.029,674	15.112
16	527.550,896 639.029,674	17	527.541,955 639.018,022	14.687
17	527.541,955 639.018,022	1	527.533,151 639.006,361	14.611

** Lungimile segmentelor sunt determinate în planul de proiecție Stereo 70 și sunt rotunjite la 1 milimetru.

*** Distanța dintre puncte este formată din segmente cumulate ce sunt mai mici decât valoarea 1 milimetru.

**DATE DESPRE IMOBILUL NR. 399**

Oficiul de Cadastru și Publicitate Imobiliară SUCEAVA
 Biroul de Cadastru și Publicitate Imobiliară Vatra Dornei

A. Partea I. Descrierea imobilului

TEREN Necunoscut

Nr. CF vechi:439
 Nr. cadastral vechi:1438

Adresa: Loc. Panaci, Jud. Suceava

Nr. Crt	Nr cadastral Nr. topografic	Suprafața* (mp)	Observații / Referințe
A1	31098	6.125	Sector cadastral:7 Teren imprejmuit;

B. Partea II. Proprietari și acte

Inscrieri privitoare la dreptul de proprietate și alte drepturi reale		Referințe
12591 / 02/09/2020		
Act Notarial nr. 677, din 01/09/2020 emis de Paziuc Camelia;		
B1	Intabulare, drept de PROPRIETATE, bun propriu, dobandit prin Conventie, cota actuala 1/1, cota initiala 1/1 1) POP IOANA	A1

C. Partea III. SARCINI .

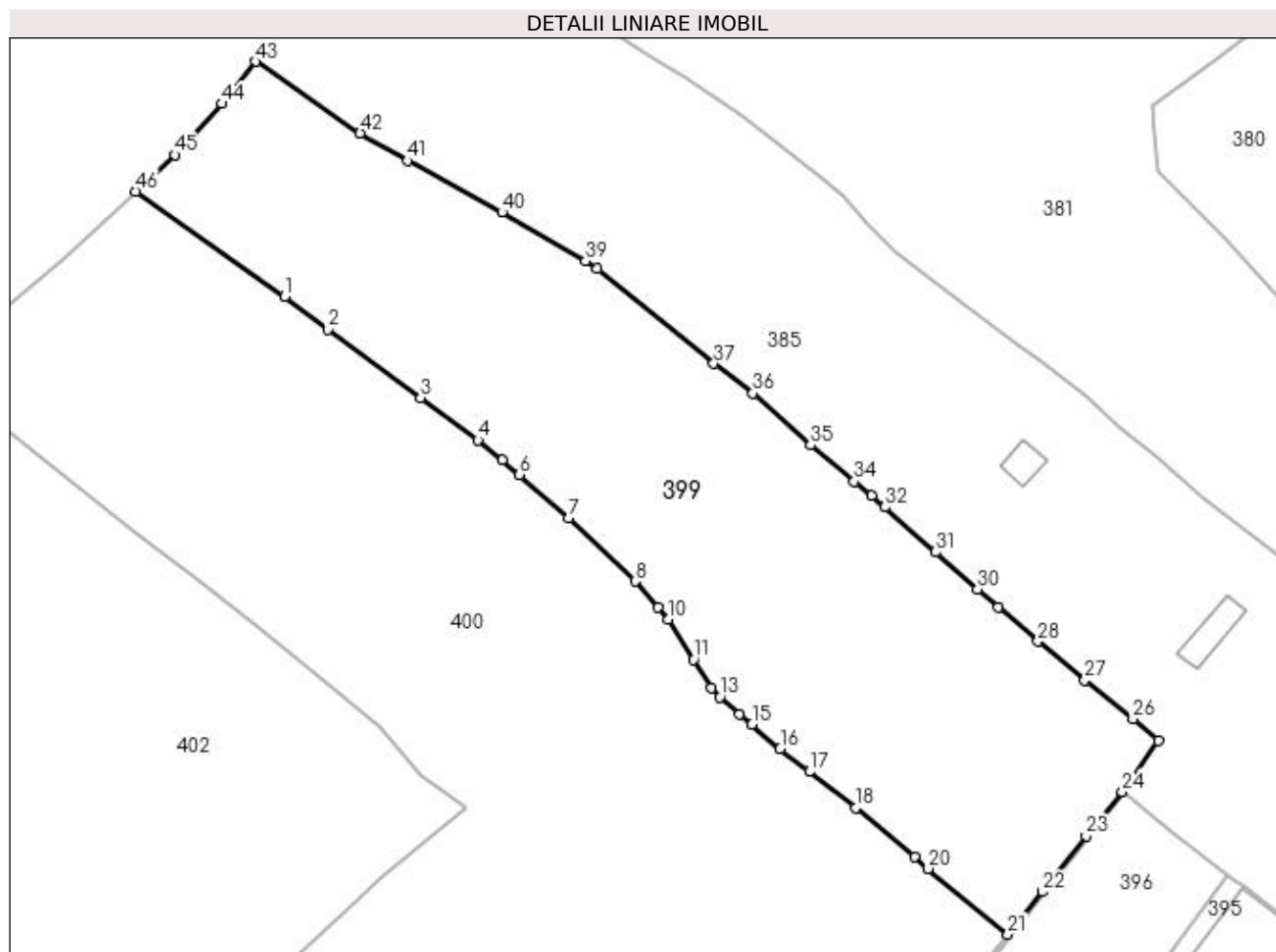
Inscrieri privind dezmembramintele dreptului de proprietate, drepturi reale de garanție și sarcini	Referințe
NU SUNT	

Anexa Nr. 1 La Partea I

Teren

Nr cadastral	Suprafața (mp)*	Observații / Referințe
31098	6.125	

* Suprafața este determinată în planul de proiecție Stereo 70.



Date referitoare la teren

Crt	Categorie folosință	Intravilan	Suprafața (mp)	Tarla	Parcelă	Nr. topo	Observații / Referințe
1	faneata	DA	2.905	-	-	-	
2	faneata	NU	3.220	-	-	-	

Lungime Segmente

1) Valorile lungimilor segmentelor sunt obținute din proiecție în plan.

Punct început	X / Y	Punct sfârșit	X / Y	Lungime segment
1	527.462,67 639.164,51	2	527.469,55 639.159,35	8.6
4	527.493,13 639.141,93	5	527.497,02 639.138,86	4.956
7	527.507,38 639.129,69	8	527.517,94 639.119,71	14.53
10	527.523,1 639.113,7	11	527.527,04 639.107,4	7.431
13	527.531,18 639.101,45	14	527.534,28 639.098,72	4.131
2	527.469,55 639.159,35	3	527.484,08 639.148,59	18.08
5	527.497,02 639.138,86	6	527.499,67 639.136,503	3.547
8	527.517,94 639.119,71	9	527.521,53 639.115,6	5.457
11	527.527,04 639.107,4	12	527.529,83 639.102,9	5.295
14	527.534,28 639.098,72	15	527.536,29 639.097,2	2.52
3	527.484,08 639.148,59	4	527.493,13 639.141,93	11.236
6	527.499,67 639.136,503	7	527.507,38 639.129,69	10.289
9	527.521,53 639.115,6	10	527.523,1 639.113,7	2.465
12	527.529,83 639.102,9	13	527.531,18 639.101,45	1.981
15	527.536,29 639.097,2	16	527.540,73 639.093,35	5.877

Punct început	X / Y	Punct sfârșit	X / Y	Lungime segment	Punct început	X / Y	Punct sfârșit	X / Y	Lungime segment	Punct început	X / Y	Punct sfârșit	X / Y	Lungime segment
16	527.540,73 639.093,35	17	527.545,35 639.089,74	5.863	17	527.545,35 639.089,74	18	527.552,62 639.084,03	9.244	18	527.552,62 639.084,03	19	527.561,93 639.076,36	12.063
19	527.561,93 639.076,36	20	527.564,06 639.074,46	2.854	20	527.564,06 639.074,46	21	527.576,58 639.064,13	16.231	21	527.576,58 639.064,13	22	527.582,074 639.070,802	8.643
22	527.582,074 639.070,802	23	527.588,892 639.079,616	11.143	23	527.588,892 639.079,616	24	527.594,613 639.086,571	9.006	24	527.594,613 639.086,571	25	527.600,29 639.094,59	9.825
25	527.600,29 639.094,59	26	527.596,29 639.098,03	5.276	26	527.596,29 639.098,03	27	527.588,69 639.104,11	9.733	27	527.588,69 639.104,11	28	527.581,3 639.110,26	9.614
28	527.581,3 639.110,26	29	527.575,06 639.115,61	8.219	29	527.575,06 639.115,61	30	527.571,8 639.118,49	4.35	30	527.571,8 639.118,49	31	527.565,2 639.124,28	8.78
31	527.565,2 639.124,28	32	527.557,25 639.131,37	10.652	32	527.557,25 639.131,37	33	527.555,09 639.133,18	2.818	33	527.555,09 639.133,18	34	527.552,35 639.135,42	3.539
34	527.552,35 639.135,42	35	527.545,48 639.141,12	8.927	35	527.545,48 639.141,12	36	527.536,4 639.149,3	12.221	36	527.536,4 639.149,3	37	527.530,25 639.153,97	7.722
37	527.530,25 639.153,97	38	527.511,89 639.168,87	23.645	38	527.511,89 639.168,87	39	527.510,09 639.170,11	2.186	39	527.510,09 639.170,11	40	527.496,89 639.177,77	15.262
40	527.496,89 639.177,77	41	527.482,06 639.185,89	16.907	41	527.482,06 639.185,89	42	527.474,567 639.190,21	8.649	42	527.474,567 639.190,21	43	527.458,076 639.201,519	19.996
43	527.458,076 639.201,519	44	527.452,819 639.194,9	8.453	44	527.452,819 639.194,9	45	527.445,372 639.186,846	10.969	45	527.445,372 639.186,846	46	527.439,247 639.181,096	8.401
46	527.439,247 639.181,096	1	527.462,67 639.164,51	28.701										

** Lungimile segmentelor sunt determinate în planul de proiecție Stereo 70 și sunt rotunjite la 1 milimetru.

*** Distanța dintre puncte este formată din segmente cumulate ce sunt mai mici decât valoarea 1 milimetru.

**DATE DESPRE IMOBILUL NR. 400**

Oficiul de Cadastru și Publicitate Imobiliară SUCEAVA
Biroul de Cadastru și Publicitate Imobiliară Vatra Dornei

A. Partea I. Descrierea imobilului

TEREN Necunoscut

Nr. CF vechi:99
Nr. cadastral vechi:477

Adresa: Loc. Panaci, Jud. Suceava

Nr. Crt	Nr cadastral Nr. topografic	Suprafața* (mp)	Observații / Referințe
A1	31794	11.612	Sector cadastral:7 Teren imprejmuit;

B. Partea II. Proprietari și acte

Inscrieri privitoare la dreptul de proprietate și alte drepturi reale		Referințe
4894 / 03/04/2018		
Act Notarial nr. 493, din 02/04/2018 emis de Bobric Mircea Eugen;		
B1	Intabulare, drept de PROPRIETATE, dobandit prin Conventie, cota actuala 1/2, cota initiala 1/2 1) ANICHITEI RALUCA-MIHAELA	A1
17 / 22/01/2004		
Act Notarial nr. 2928, din 23/12/2003 emis de BNP Nicolai Rotaru;		
B2	Intabulare, drept de PROPRIETATE bun comun în devălmășie, dobandit prin Conventie, cota actuala 1/2, cota initiala 1/2 1) MARDARE CAMELIA ELENA , soție lipsa CNP 2) MARDARE GHEORGHE REMUS , soț lipsa CNP <i>OBSERVATII: (provenita din conversia CF 99)</i>	A1

C. Partea III. SARCINI .

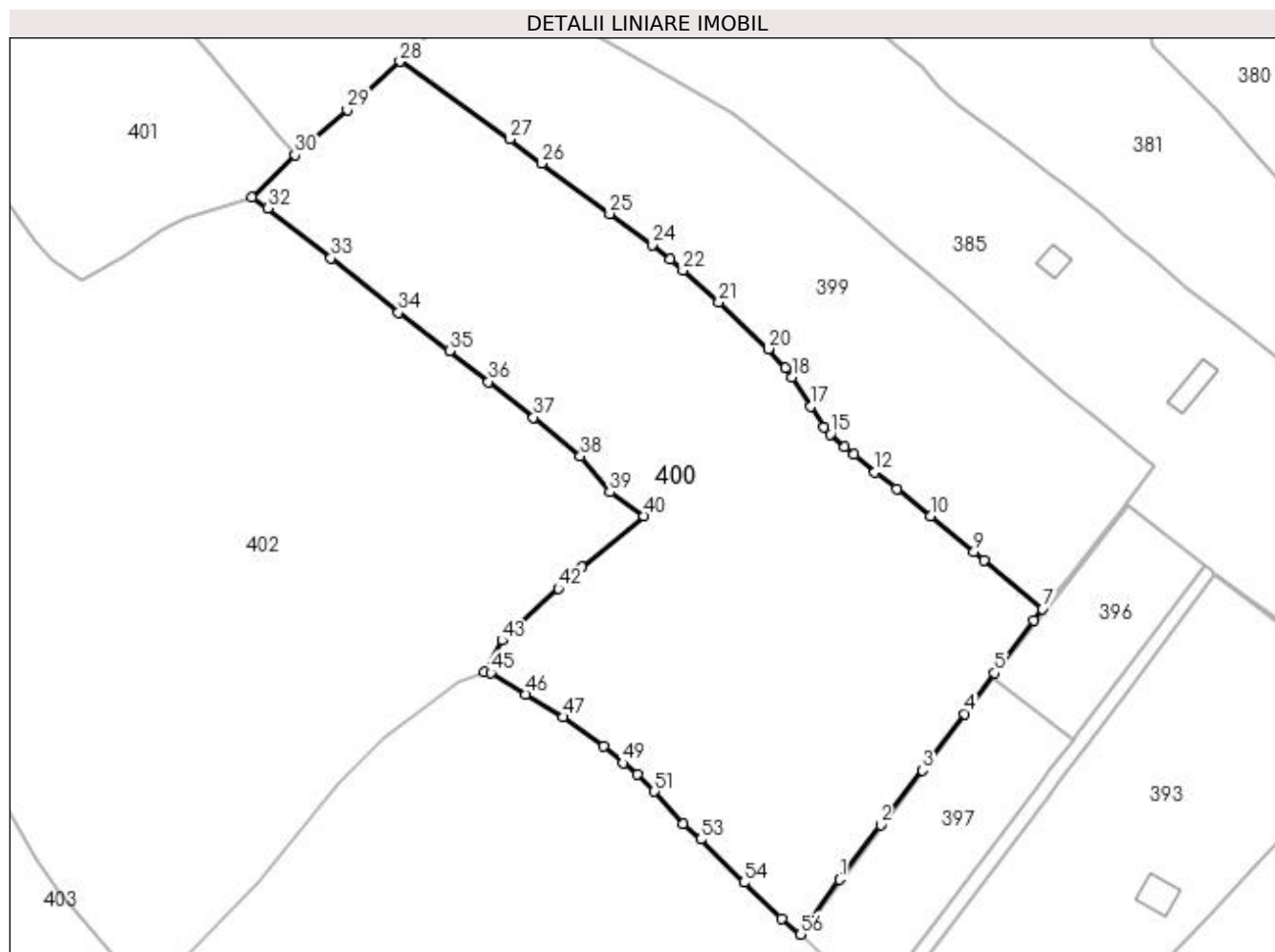
Inscrieri privind dezmembramintele dreptului de proprietate, drepturi reale de garanție și sarcini	Referințe
NU SUNT	

Anexa Nr. 1 La Partea I

Teren

Nr cadastral	Suprafața (mp)*	Observații / Referințe
31794	11.612	

* Suprafața este determinată în planul de proiecție Stereo 70.



Date referitoare la teren

Crt	Categorie folosință	Intravilan	Suprafața (mp)	Tarla	Parcelă	Nr. topo	Observații / Referințe
1	faneata	DA	6.725	-	-	-	
2	faneata	NU	4.887	-	-	-	

Lungime Segmente

1) Valorile lungimilor segmentelor sunt obținute din proiecție în plan.

Punct început	X / Y	Punct sfârșit	X / Y	Lungime segment	Punct început	X / Y	Punct sfârșit	X / Y	Lungime segment	Punct început	X / Y	Punct sfârșit	X / Y	Lungime segment
1	527.533,151 639.006,361	2	527.541,955 639.018,022	14.61 1	2	527.541,955 639.018,022	3	527.550,896 639.029,674	14.68 7	3	527.550,896 639.029,674	4	527.559,965 639.041,762	15.11 2
4	527.559,965 639.041,762	5	527.566,269 639.050,5	10.77 5	5	527.566,269 639.050,5	6	527.574,667 639.061,645	13.95 5	6	527.574,667 639.061,645	7	527.576,58 639.064,13	3.136
7	527.576,58 639.064,13	8	527.564,06 639.074,46	16.23 1	8	527.564,06 639.074,46	9	527.561,93 639.076,36	2.854	9	527.561,93 639.076,36	10	527.552,62 639.084,03	12.06 3
10	527.552,62 639.084,03	11	527.545,35 639.089,74	9.244	11	527.545,35 639.089,74	12	527.540,73 639.093,35	5.863	12	527.540,73 639.093,35	13	527.536,29 639.097,2	5.877
13	527.536,29 639.097,2	14	527.534,28 639.098,72	2.52	14	527.534,28 639.098,72	15	527.531,18 639.101,45	4.131	15	527.531,18 639.101,45	16	527.529,83 639.102,9	1.981

Punct început	X / Y	Punct sfârșit	X / Y	Lungime segment	Punct început	X / Y	Punct sfârșit	X / Y	Lungime segment	Punct început	X / Y	Punct sfârșit	X / Y	Lungime segment
16	527.529,83 639.102,9	17	527.527,04 639.107,4	5.295	17	527.527,04 639.107,4	18	527.523,1 639.113,7	7.431	18	527.523,1 639.113,7	19	527.521,53 639.115,6	2.465
19	527.521,53 639.115,6	20	527.517,94 639.119,71	5.457	20	527.517,94 639.119,71	21	527.507,38 639.129,69	14.53	21	527.507,38 639.129,69	22	527.499,67 639.136,503	10.289
22	527.499,67 639.136,503	23	527.497,02 639.138,86	3.547	23	527.497,02 639.138,86	24	527.493,13 639.141,93	4.956	24	527.493,13 639.141,93	25	527.484,08 639.148,59	11.236
25	527.484,08 639.148,59	26	527.469,55 639.159,35	18.08	26	527.469,55 639.159,35	27	527.462,67 639.164,51	8.6	27	527.462,67 639.164,51	28	527.439,247 639.181,096	28.701
28	527.439,247 639.181,096	29	527.427,955 639.170,731	15.328	29	527.427,955 639.170,731	30	527.416,78 639.161,123	14.738	30	527.416,78 639.161,123	31	527.407,514 639.152,04	12.975
31	527.407,514 639.152,04	32	527.410,899 639.149,721	4.103	32	527.410,899 639.149,721	33	527.424,421 639.139,087	17.203	33	527.424,421 639.139,087	34	527.438,878 639.127,438	18.566
34	527.438,878 639.127,438	35	527.449,79 639.119,221	13.66	35	527.449,79 639.119,221	36	527.458,151 639.112,686	10.612	36	527.458,151 639.112,686	37	527.467,762 639.105,076	12.259
37	527.467,762 639.105,076	38	527.477,763 639.096,786	12.99	38	527.477,763 639.096,786	39	527.484,077 639.089,136	9.919	39	527.484,077 639.089,136	40	527.491,406 639.084,045	8.924
40	527.491,406 639.084,045	41	527.478,112 639.073,138	17.196	41	527.478,112 639.073,138	42	527.473,095 639.068,512	6.824	42	527.473,095 639.068,512	43	527.461,042 639.057,422	16.379
43	527.461,042 639.057,422	44	527.457,274 639.050,66	7.741	44	527.457,274 639.050,66	45	527.458,64 639.050,54	1.371	45	527.458,64 639.050,54	46	527.466,14 639.045,92	8.809
46	527.466,14 639.045,92	47	527.474,08 639.041,04	9.32	47	527.474,08 639.041,04	48	527.482,82 639.034,9	10.681	48	527.482,82 639.034,9	49	527.486,9 639.031,21	5.501
49	527.486,9 639.031,21	50	527.490,01 639.028,74	3.972	50	527.490,01 639.028,74	51	527.493,65 639.025,17	5.098	51	527.493,65 639.025,17	52	527.499,75 639.018,3	9.187
52	527.499,75 639.018,3	53	527.503,51 639.014,92	5.056	53	527.503,51 639.014,92	54	527.512,79 639.005,73	13.06	54	527.512,79 639.005,73	55	527.520,85 638.998,05	11.133
55	527.520,85 638.998,05	56	527.524,876 638.994,633	5.281	56	527.524,876 638.994,633	1	527.533,151 639.006,361	14.353					

** Lungimile segmentelor sunt determinate în planul de proiecție Stereo 70 și sunt rotunjite la 1 milimetru.

*** Distanța dintre puncte este formată din segmente cumulate ce sunt mai mici decât valoarea 1 milimetru.

**DATE DESPRE IMOBILUL NR. 401**

Oficiul de Cadastru și Publicitate Imobiliară SUCEAVA
Biroul de Cadastru și Publicitate Imobiliară Vatra Dornei

A. Partea I. Descrierea imobilului

TEREN Necunoscut

Adresa: Loc. Panaci, Jud. Suceava

Nr. Crt	Nr cadastral Nr. topografic	Suprafața* (mp)	Observații / Referințe
A1	31313	8.350	Sector cadastral:7 Teren imprejmuit;

B. Partea II. Proprietari și acte

Inscrieri privitoare la dreptul de proprietate și alte drepturi reale	Referințe
1855 / 05/02/2015	
Act Administrativ nr. 1133, din 10/12/2014 emis de Comisia Județeană Suceava;	
B1	A1
Intabulare, drept de PROPRIETATE, dobândit prin Reconstituire, cota actuala 1/1, cota initiala 1/1 1) ISACHE CONSTANTIN	

C. Partea III. SARCINI .


Inscrieri privind dezmembramintele dreptului de proprietate, drepturi reale de garanție și sarcini	Referințe
NU SUNT	

Anexa Nr. 1 La Partea I

Teren

Nr cadastral	Suprafața (mp)*	Observații / Referințe
31313	8.350	

* Suprafața este determinată în planul de proiecție Stereo 70.



Date referitoare la teren

Crt	Categorie folosință	Intravilan	Suprafața (mp)	Tarla	Parcelă	Nr. topo	Observații / Referințe
1	pasune	NU	8.235	-	-	-	
2	pasune	DA	115	-	-	-	Servitute trecere pentru proprietatile vecine

Lungime Segmente

1) Valorile lungimilor segmentelor sunt obținute din proiecție în plan.

Punct început	X / Y	Punct sfârșit	X / Y	Lungime segment (** (m)
1	527.276,678 639.155,337	2	527.260,597 639.135,107	25.843
3	527.256,53 639.130,08	4	527.262,186 639.124,668	7.828
5	527.267,307 639.116,618	6	527.271,65 639.119,641	5.292
7	527.297,067 639.137,332	8	527.312,635 639.145,199	17.443

Punct început	X / Y	Punct sfârșit	X / Y	Lungime segment (** (m)
2	527.260,597 639.135,107	3	527.256,53 639.130,08	6.466
4	527.262,186 639.124,668	5	527.267,307 639.116,618	9.541
6	527.271,65 639.119,641	7	527.297,067 639.137,332	30.968
8	527.312,635 639.145,199	9	527.321,448 639.150,019	10.045

Punct început	X / Y	Punct sfârșit	X / Y	Lungime segment (** (m)
9	527.321,448 639.150,019	10	527.335,418 639.158,02	16.099
11	527.343,668 639.162,46	12	527.355,276 639.151,301	16.102
13	527.361,208 639.142,847	14	527.364,95 639.138,767	5.536
15	527.371,207 639.134,387	16	527.380,346 639.139,468	10.456
17	527.388,518 639.145,05	18	527.393,338 639.147,433	5.377
19	527.407,514 639.152,04	20	527.416,78 639.161,123	12.975
21	527.413,335 639.165,374	22	527.398,431 639.182,926	23.026
23	527.389,675 639.192,859	24	527.387,02 639.195,322	3.622
25	527.384,911 639.198,042	26	527.382,452 639.200,994	3.842
27	527.369,463 639.215,244	28	527.359,168 639.226,199	15.033
29	527.351,826 639.237,403	30	527.348,077 639.243,227	6.926
31	527.337,623 639.235,085	32	527.323,06 639.220,237	20.798
33	527.309,382 639.201,311	34	527.298,237 639.185,5	19.344
35	527.291,217 639.176,004	1	527.276,678 639.155,337	25.269

Punct început	X / Y	Punct sfârșit	X / Y	Lungime segment (** (m)
10	527.335,418 639.158,02	11	527.343,668 639.162,46	9.369
12	527.355,276 639.151,301	13	527.361,208 639.142,847	10.328
14	527.364,95 639.138,767	15	527.371,207 639.134,387	7.638
16	527.380,346 639.139,468	17	527.388,518 639.145,05	9.896
18	527.393,338 639.147,433	19	527.407,514 639.152,04	14.906
20	527.416,78 639.161,123	21	527.413,335 639.165,374	5.472
22	527.398,431 639.182,926	23	527.389,675 639.192,859	13.241
24	527.387,02 639.195,322	25	527.384,911 639.198,042	3.442
26	527.382,452 639.200,994	27	527.369,463 639.215,244	19.282
28	527.359,168 639.226,199	29	527.351,826 639.237,403	13.395
30	527.348,077 639.243,227	31	527.337,623 639.235,085	13.251
32	527.323,06 639.220,237	33	527.309,382 639.201,311	23.351
34	527.298,237 639.185,5	35	527.291,217 639.176,004	11.809

** Lungimile segmentelor sunt determinate în planul de proiecție Stereo 70 și sunt rotunjite la 1 milimetru.

*** Distanța dintre puncte este formată din segmente cumulate ce sunt mai mici decât valoarea 1 milimetru.

**DATE DESPRE IMOBILUL NR. 402**

Oficiul de Cadastru și Publicitate Imobiliară SUCEAVA
 Biroul de Cadastru și Publicitate Imobiliară Vatra Dornei

A. Partea I. Descrierea imobilului

TEREN Extravilan

Adresa: Jud. Suceava

Nr. Crt	Nr cadastral Nr. topografic	Suprafața* (mp)	Observații / Referințe
A1	31592	18.321	Sector cadastral:7 Teren imprejmuit;

B. Partea II. Proprietari și acte

Inscrieri privitoare la dreptul de proprietate și alte drepturi reale		Referințe
14802 / 16/12/2016		
Act Notarial nr. 3195, din 10/12/1998 emis de BNP-Stelian Catargiu (act notarial nr 2620 din 15.12.2016, emis de BIN-Rotaru Raul Gabriel);		
B1	Intabulare, drept de PROPRIETATE, bun comun în devălmășie, dobândit prin Convenție, cota actuala 1/1, cota initiala 1/1	A1
	1) BAZARCĂ-SFÂCA DUMITRU 2) BAZARCĂ-SFÂCA ELENA	

C. Partea III. SARCINI .

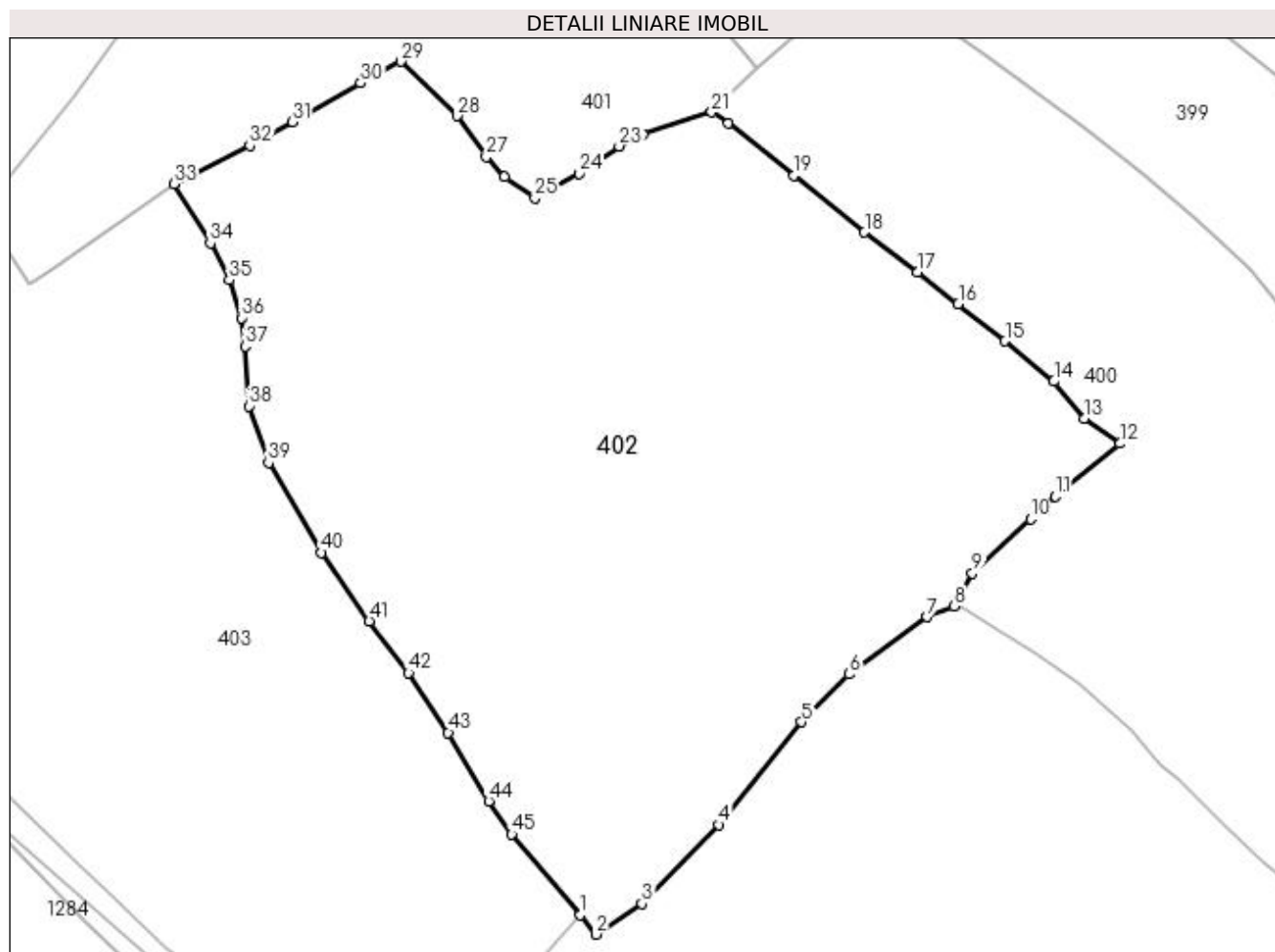
Inscrieri privind dezmembramintele dreptului de proprietate, drepturi reale de garanție și sarcini	Referințe
NU SUNT	

Anexa Nr. 1 La Partea I

Teren

Nr cadastral	Suprafața (mp)*	Observații / Referințe
31592	18.321	

* Suprafața este determinată în planul de proiecție Stereo 70.



Date referitoare la teren

Crt	Categorie folosință	Intra vilan	Suprafața (mp)	Tarla	Parcelă	Nr. topo	Observații / Referințe
1	pasune	NU	18.321	-	-	-	

Lungime Segmente

1) Valorile lungimilor segmentelor sunt obținute din proiecție în plan.

Punct început	X / Y	Punct sfârșit	X / Y	Lungime segment	Punct început	X / Y	Punct sfârșit	X / Y	Lungime segment	Punct început	X / Y	Punct sfârșit	X / Y	Lungime segment
1	527.380,507 638.987,243	2	527.383,784 638.983,28	5.142	2	527.383,784 638.983,28	3	527.393,168 638.989,629	11.33	3	527.393,168 638.989,629	4	527.408,946 639.005,785	22.58 2
4	527.408,946 639.005,785	5	527.425,962 639.026,883	27.10 5	5	527.425,962 639.026,883	6	527.435,706 639.036,682	13.81 9	6	527.435,706 639.036,682	7	527.451,717 639.048,453	19.87 2
7	527.451,717 639.048,453	8	527.457,274 639.050,66	5.979	8	527.457,274 639.050,66	9	527.461,042 639.057,422	7.741	9	527.461,042 639.057,422	10	527.473,095 639.068,512	16.37 9
10	527.473,095 639.068,512	11	527.478,112 639.073,138	6.824	11	527.478,112 639.073,138	12	527.491,406 639.084,045	17.19 6	12	527.491,406 639.084,045	13	527.484,077 639.089,136	8.924
13	527.484,077 639.089,136	14	527.477,763 639.096,786	9.919	14	527.477,763 639.096,786	15	527.467,762 639.105,076	12.99	15	527.467,762 639.105,076	16	527.458,151 639.112,686	12.25 9
16	527.458,151 639.112,686	17	527.449,79 639.119,221	10.61 2	17	527.449,79 639.119,221	18	527.438,878 639.127,438	13.66	18	527.438,878 639.127,438	19	527.424,421 639.139,087	18.56 6

Punct început	X / Y	Punct sfârșit	X / Y	Lungime segment	Punct început	X / Y	Punct sfârșit	X / Y	Lungime segment	Punct început	X / Y	Punct sfârșit	X / Y	Lungime segment
19	527.424,421 639.139,087	20	527.410,899 639.149,721	17.203	20	527.410,899 639.149,721	21	527.407,514 639.152,04	4.103	21	527.407,514 639.152,04	22	527.393,338 639.147,433	14.906
22	527.393,338 639.147,433	23	527.388,518 639.145,05	5.377	23	527.388,518 639.145,05	24	527.380,346 639.139,468	9.896	24	527.380,346 639.139,468	25	527.371,207 639.134,387	10.456
25	527.371,207 639.134,387	26	527.364,95 639.138,767	7.638	26	527.364,95 639.138,767	27	527.361,208 639.142,847	5.536	27	527.361,208 639.142,847	28	527.355,276 639.151,301	10.328
28	527.355,276 639.151,301	29	527.343,668 639.162,46	16.102	29	527.343,668 639.162,46	30	527.335,418 639.158,02	9.369	30	527.335,418 639.158,02	31	527.321,448 639.150,019	16.099
31	527.321,448 639.150,019	32	527.312,635 639.145,199	10.045	32	527.312,635 639.145,199	33	527.297,067 639.137,332	17.443	33	527.297,067 639.137,332	34	527.304,517 639.125,134	14.293
34	527.304,517 639.125,134	35	527.308,411 639.117,591	8.489	35	527.308,411 639.117,591	36	527.310,865 639.109,836	8.134	36	527.310,865 639.109,836	37	527.311,713 639.103,997	5.9
37	527.311,713 639.103,997	38	527.312,472 639.091,742	12.278	38	527.312,472 639.091,742	39	527.316,473 639.080,088	12.322	39	527.316,473 639.080,088	40	527.327,334 639.061,613	21.431
40	527.327,334 639.061,613	41	527.337,175 639.047,616	17.11	41	527.337,175 639.047,616	42	527.345,26 639.036,939	13.393	42	527.345,26 639.036,939	43	527.353,404 639.024,719	14.685
43	527.353,404 639.024,719	44	527.361,709 639.010,638	16.348	44	527.361,709 639.010,638	45	527.366,451 639.003,818	8.307	45	527.366,451 639.003,818	1	527.380,507 638.987,243	21.733

** Lungimile segmentelor sunt determinate în planul de proiecție Stereo 70 și sunt rotunjite la 1 milimetru.

*** Distanța dintre puncte este formată din segmente cumulate ce sunt mai mici decât valoarea 1 milimetru.

**DATE DESPRE IMOBILUL NR. 403**

Oficiul de Cadastru și Publicitate Imobiliară SUCEAVA
Biroul de Cadastru și Publicitate Imobiliară Vatra Dornei

A. Partea I. Descrierea imobilului

TEREN Necunoscut

Adresa: Loc. Panaci, Jud. Suceava

Nr. Crt	Nr cadastral Nr. topografic	Suprafața* (mp)	Observații / Referințe
A1	31299	16.472	Sector cadastral:7 Teren imprejmuit; Imobil traversat de limita de UAT dintre Panaci si Saru Dornei.

B. Partea II. Proprietari și acte

Inscrieri privitoare la dreptul de proprietate și alte drepturi reale		Referințe
1847 / 05/02/2015		
Act Administrativ nr. 1132, din 10/12/2014 emis de COMISIA JUD.SUCEAVA;		
B1	Intabulare, drept de PROPRIETATE, dobandit prin Reconstituire, cota actuala 1/1, cota initiala 1/1 1) ISACHE IOAN	A1

C. Partea III. SARCINI .

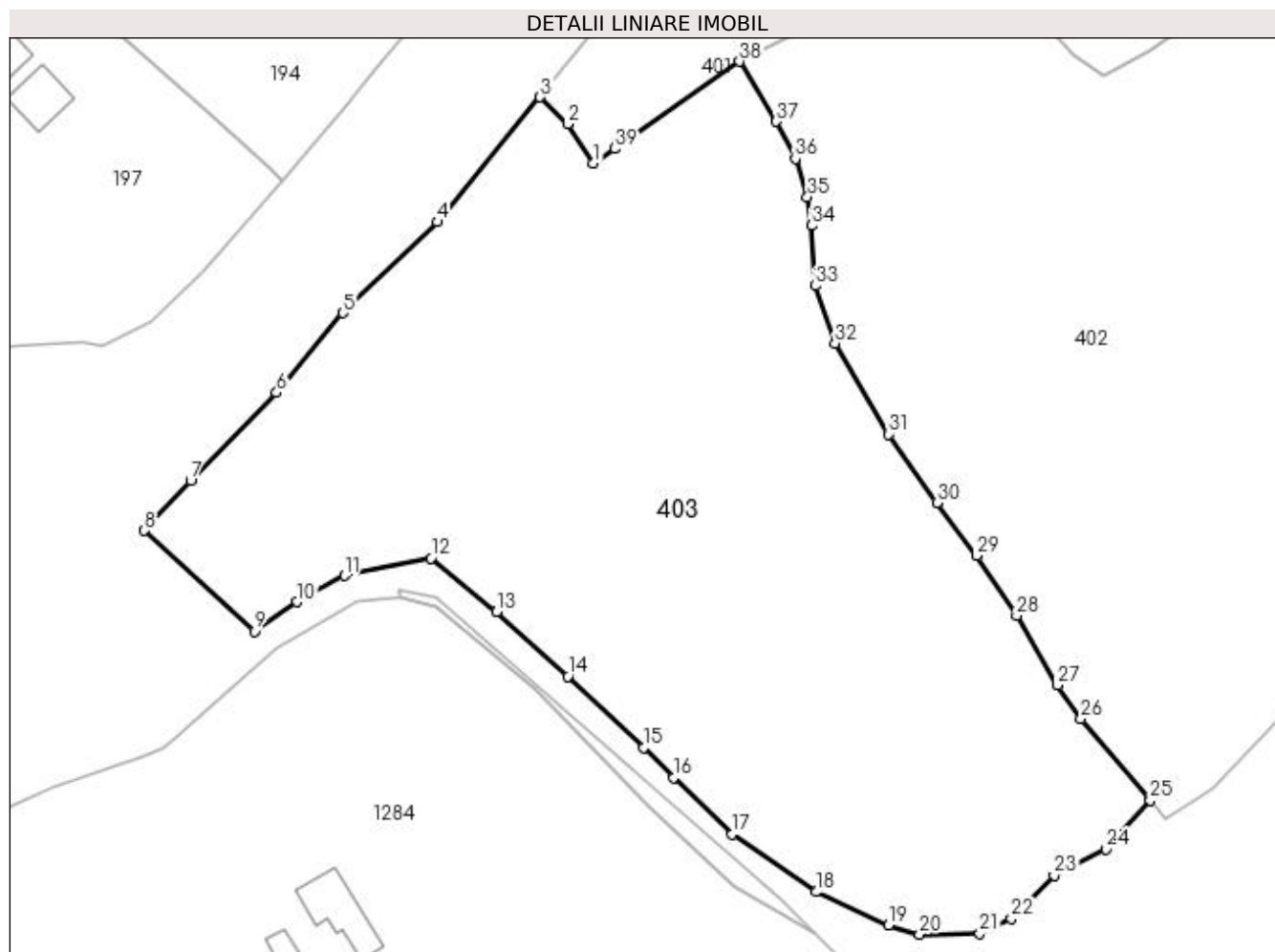
Inscrieri privind dezmembramintele dreptului de proprietate, drepturi reale de garanție și sarcini	Referințe
NU SUNT	

Anexa Nr. 1 La Partea I

Teren

Nr cadastral	Suprafața (mp)*	Observații / Referințe
31299	16.472	Imobil traversat de limita de UAT dintre Panaci si Saru Dornei.

* Suprafața este determinată în planul de proiecție Stereo 70.



Date referitoare la teren

Crt	Categorie folosință	Intravilan	Suprafața (mp)	Tarla	Parcelă	Nr. topo	Observații / Referințe
1	pasune	DA	2.353	-	-	-	
2	drum	DA	340	-	-	-	
3	pasune	NU	12.810	-	-	-	
4	pasune	NU	969	-	-	-	

Lungime Segmente

1) Valorile lungimilor segmentelor sunt obținute din proiecție în plan.

Punct început	X / Y	Punct sfârșit	X / Y	Lungime segment (** (m)
1	527.267,307 639.116,618	2	527.262,186 639.124,668	9.541
3	527.256,53 639.130,08	4	527.235,584 639.104,749	32.869
5	527.216,436 639.086,227	6	527.202,954 639.070,045	21.062

Punct început	X / Y	Punct sfârșit	X / Y	Lungime segment (** (m)
2	527.262,186 639.124,668	3	527.256,53 639.130,08	7.828
4	527.235,584 639.104,749	5	527.216,436 639.086,227	26.64
6	527.202,954 639.070,045	7	527.185,478 639.052,085	25.059

Punct început	X / Y	Punct sfârșit	X / Y	Lungime segment (** (m)
7	527.185,478 639.052,085	8	527.176,038 639.042,006	13.809
9	527.198,446 639.021,579	10	527.207,123 639.027,504	10.507
11	527.216,733 639.032,888	12	527.234,316 639.036,386	17.928
13	527.247,623 639.025,462	14	527.262,158 639.012,403	19.54
15	527.277,526 638.997,873	16	527.283,626 638.991,798	8.609
17	527.295,57 638.980,325	18	527.312,638 638.968,59	20.713
19	527.327,394 638.961,835	20	527.333,629 638.959,972	6.507
21	527.345,881 638.960,139	22	527.352,307 638.963,193	7.115
23	527.361,026 638.971,98	24	527.371,633 638.977,235	11.837
25	527.380,507 638.987,243	26	527.366,451 639.003,818	21.733
27	527.361,709 639.010,638	28	527.353,404 639.024,719	16.348
29	527.345,26 639.036,939	30	527.337,175 639.047,616	13.393
31	527.327,334 639.061,613	32	527.316,473 639.080,088	21.431
33	527.312,472 639.091,742	34	527.311,713 639.103,997	12.278
35	527.310,865 639.109,836	36	527.308,411 639.117,591	8.134
37	527.304,517 639.125,134	38	527.297,067 639.137,332	14.293
39	527.271,65 639.119,641	1	527.267,307 639.116,618	5.292

Punct început	X / Y	Punct sfârșit	X / Y	Lungime segment (** (m)
8	527.176,038 639.042,006	9	527.198,446 639.021,579	30.321
10	527.207,123 639.027,504	11	527.216,733 639.032,888	11.015
12	527.234,316 639.036,386	13	527.247,623 639.025,462	17.217
14	527.262,158 639.012,403	15	527.277,526 638.997,873	21.149
16	527.283,626 638.991,798	17	527.295,57 638.980,325	16.562
18	527.312,638 638.968,59	19	527.327,394 638.961,835	16.229
20	527.333,629 638.959,972	21	527.345,881 638.960,139	12.253
22	527.352,307 638.963,193	23	527.361,026 638.971,98	12.379
24	527.371,633 638.977,235	25	527.380,507 638.987,243	13.376
26	527.366,451 639.003,818	27	527.361,709 639.010,638	8.307
28	527.353,404 639.024,719	29	527.345,26 639.036,939	14.685
30	527.337,175 639.047,616	31	527.327,334 639.061,613	17.11
32	527.316,473 639.080,088	33	527.312,472 639.091,742	12.322
34	527.311,713 639.103,997	35	527.310,865 639.109,836	5.9
36	527.308,411 639.117,591	37	527.304,517 639.125,134	8.489
38	527.297,067 639.137,332	39	527.271,65 639.119,641	30.968

** Lungimile segmentelor sunt determinate în planul de proiecție Stereo 70 și sunt rotunjite la 1 milimetru.

*** Distanța dintre puncte este formată din segmente cumulate ce sunt mai mici decât valoarea 1 milimetru.

